



LANDRATSAMT
BODENSEEKREIS

**RADVERKEHRSKONZEPT
BODENSEEKREIS 2016**

**GESAMTBERICHT
Maßnahmen an Bundes-, Landes-, Kreis- und
Gemeindestraßen**

**Anlage 1
Maßnahmenkarten**

Radverkehrskonzept Bodenseekreis
Maßnahmentypenkarte Übersichtskarte 1

- Streckenmaßnahmen**
- Neubau
 - Aus-/Umbau
 - Sanierungsmaßnahme
 - Markierungsmaßnahme
 - Beschierungsmaßnahme
 - Sonstige Maßnahme
 - "Weiterer Bedarf"
 - Keine Maßnahme erforderlich

- Knotenmaßnahmen**
- Bau eines Minikreisverkehrs
 - Bau eines Kreisverkehrs
 - Bau einer Querungshilfe
 - Anpassung an bestehender Querungshilfe
 - Einengung der Fahrbahn oder Mittelinsel
 - Radwegführung in Knoten (geringer Aufwand)
 - Bauliche Umgestaltung des Knotens
 - Signalisierungsmaßnahme
 - Anpassungen an Minikreisverkehr
 - Maßnahme an Barriere
 - Sonstige Knotenmaßnahme



Radverkehrskonzept Bodenseekreis
 Maßnahmentypenkarte Übersichtskarte 2

- Streckenmaßnahmen**
- Neubau
 - Aus-/Umbau
 - Sanierungsmaßnahme
 - Markierungsmaßnahme
 - Beschilderungsmaßnahme
 - Sonstige Maßnahme
 - "Weiterer Bedarf"
 - Keine Maßnahme erforderlich
- Knotenmaßnahmen**
- Bau eines Minikreisverkehrs
 - Bau eines Kreisverkehrs
 - ◻ Bau einer Querungshilfe
 - ◻ Anpassung an bestehender Querungshilfe
 - ◆ Einengung der Fahrbahn oder Mittelinsel
 - Radwegführung in Knoten (geringer Aufwand)
 - Bauliche Umgestaltung des Knotens
 - 🚦 Signalisierungsmaßnahme
 - Anpassungen an Minikreisverkehr
 - ▲ Maßnahme an Barriere
 - Sonstige Knotenmaßnahme

Radverkehrskonzept Bodenseekreis

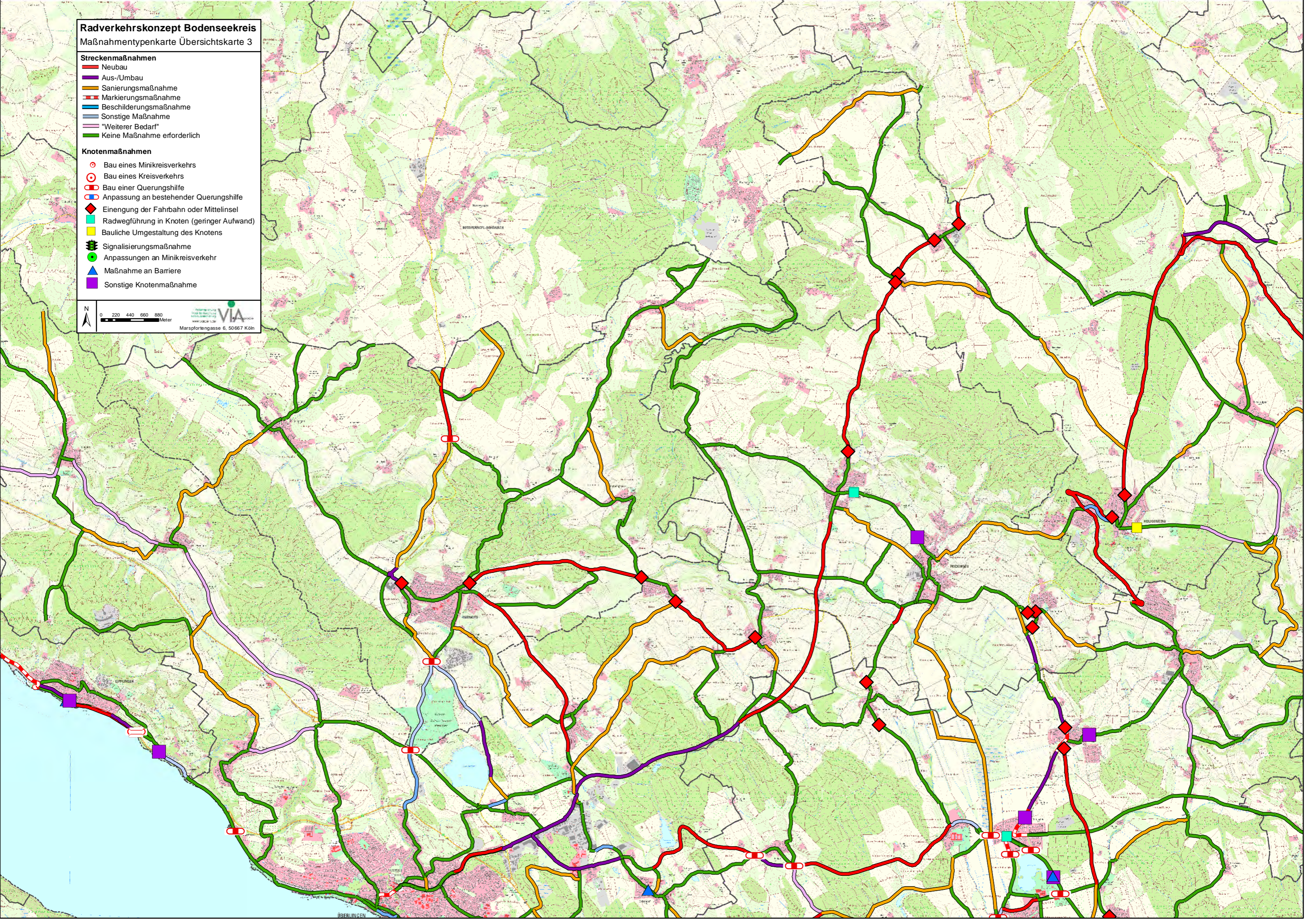
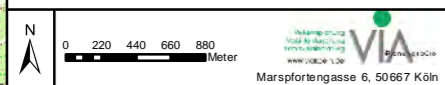
Maßnahmentypenkarte Übersichtskarte 3

Streckenmaßnahmen

- Neubau
- Aus-/Umbau
- Sanierungsmaßnahme
- Markierungsmaßnahme
- Beschilderungsmaßnahme
- Sonstige Maßnahme
- "Weiterer Bedarf"
- Keine Maßnahme erforderlich

Knotenmaßnahmen

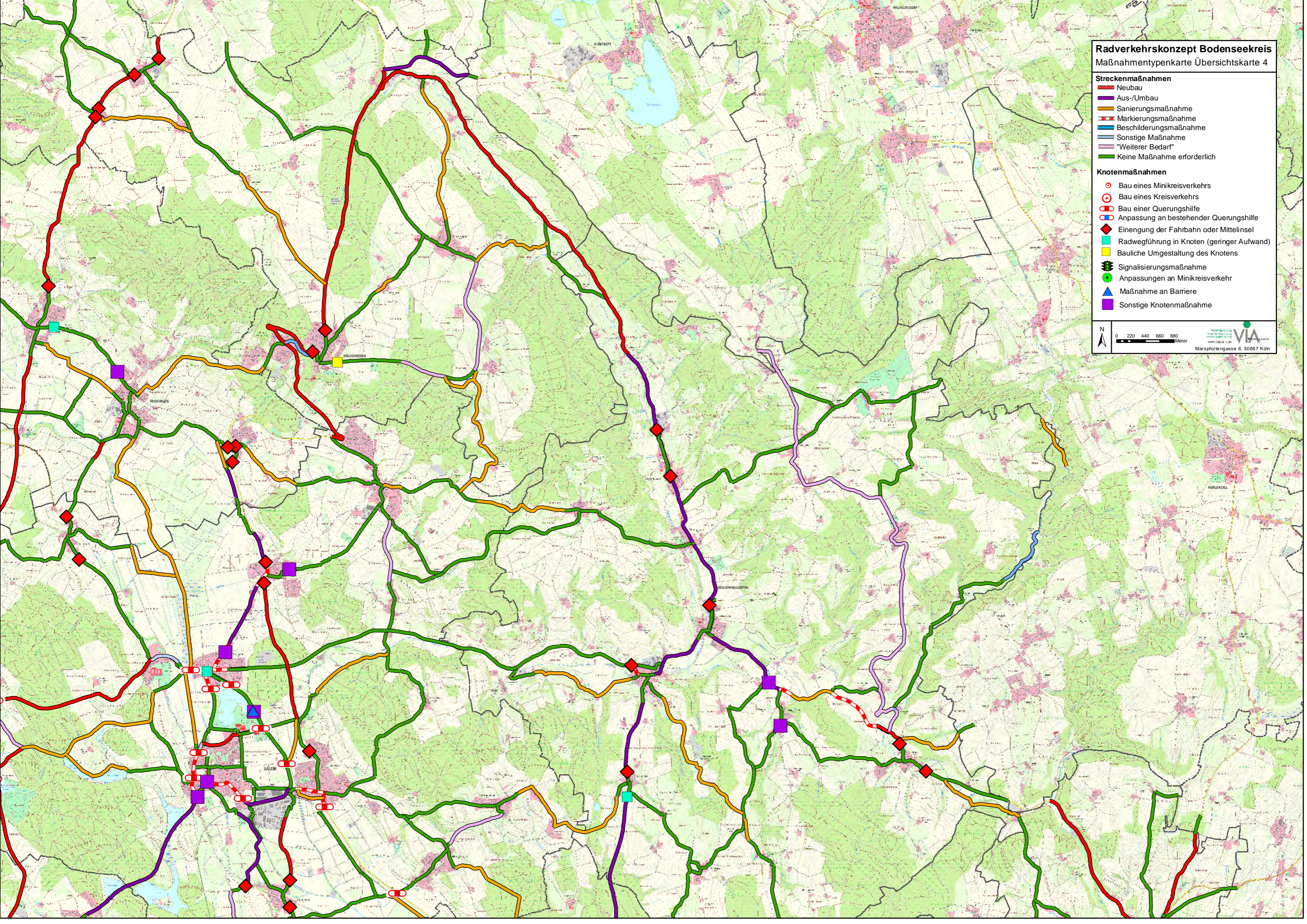
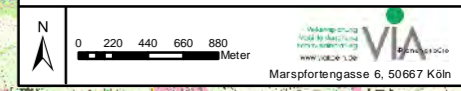
- Bau eines Mikreisverkehrs
- Bau eines Kreisverkehrs
- Bau einer Querungshilfe
- Anpassung an bestehender Querungshilfe
- Einengung der Fahrbahn oder Mittelinsel
- Radwegführung in Knoten (geringer Aufwand)
- Bauliche Umgestaltung des Knotens
- Signalisierungsmaßnahme
- Anpassungen an Mikreisverkehr
- Maßnahme an Barriere
- Sonstige Knotenmaßnahme

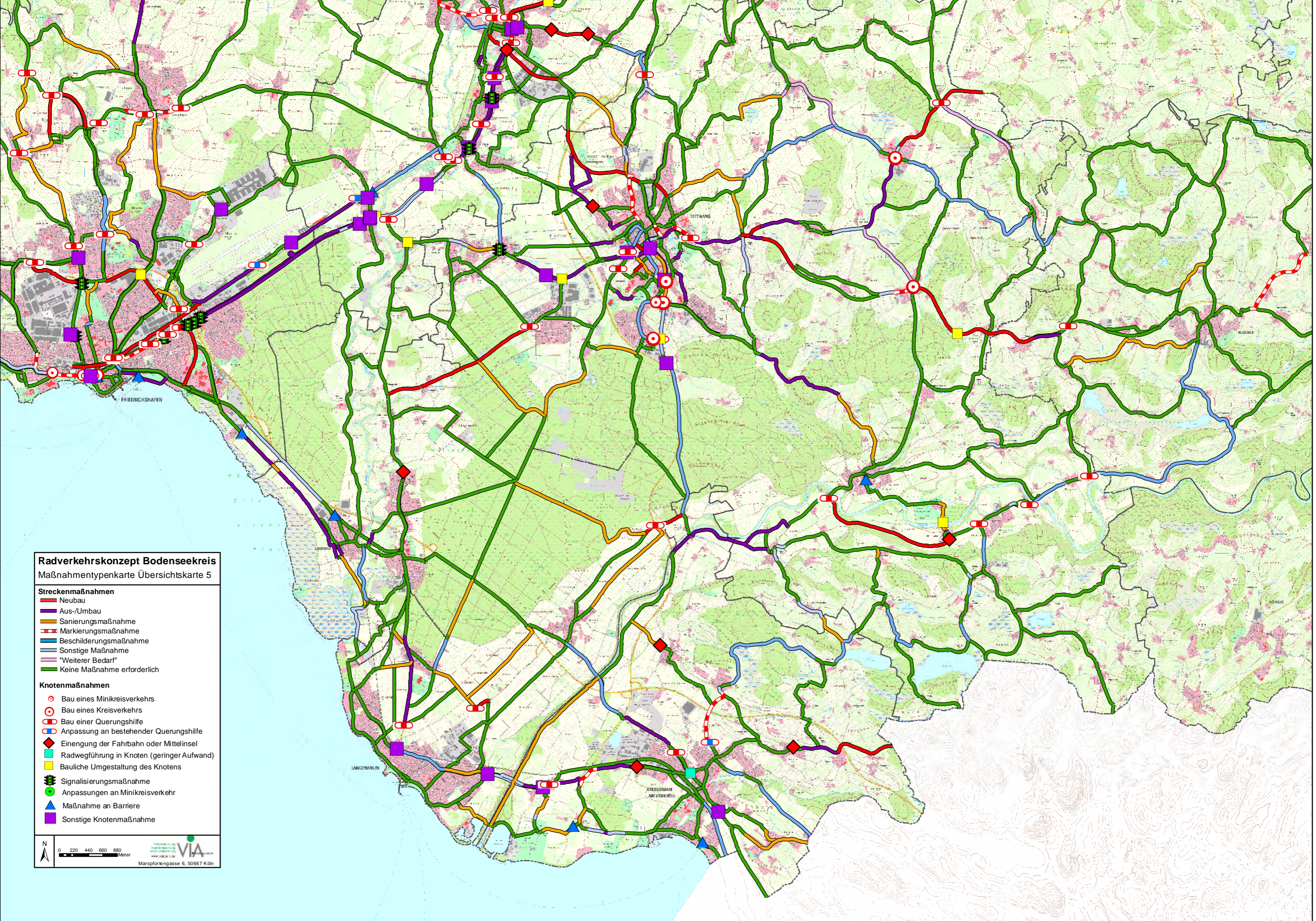


Radverkehrskonzept Bodenseekreis
Maßnahmenkarten Übersichtskarte 4

- Streckenmaßnahmen**
- Neubau
 - Aus-/Umbau
 - Sanierungsmaßnahme
 - Markierungsmaßnahme
 - Beschilderungsmaßnahme
 - Sonstige Maßnahme
 - "Weiterer Bedarf"
 - Keine Maßnahme erforderlich

- Knotenmaßnahmen**
- Bau eines Minikreisverkehrs
 - Bau eines Kreisverkehrs
 - Bau einer Querungshilfe
 - Anpassung an bestehender Querungshilfe
 - Einengung der Fahrbahn oder Mittelinsel
 - Radwegführung in Knoten (geringer Aufwand)
 - Bauliche Umgestaltung des Knotens
 - Signalisierungsmaßnahme
 - Anpassungen an Minikreisverkehr
 - Maßnahme an Barriere
 - Sonstige Knotenmaßnahme

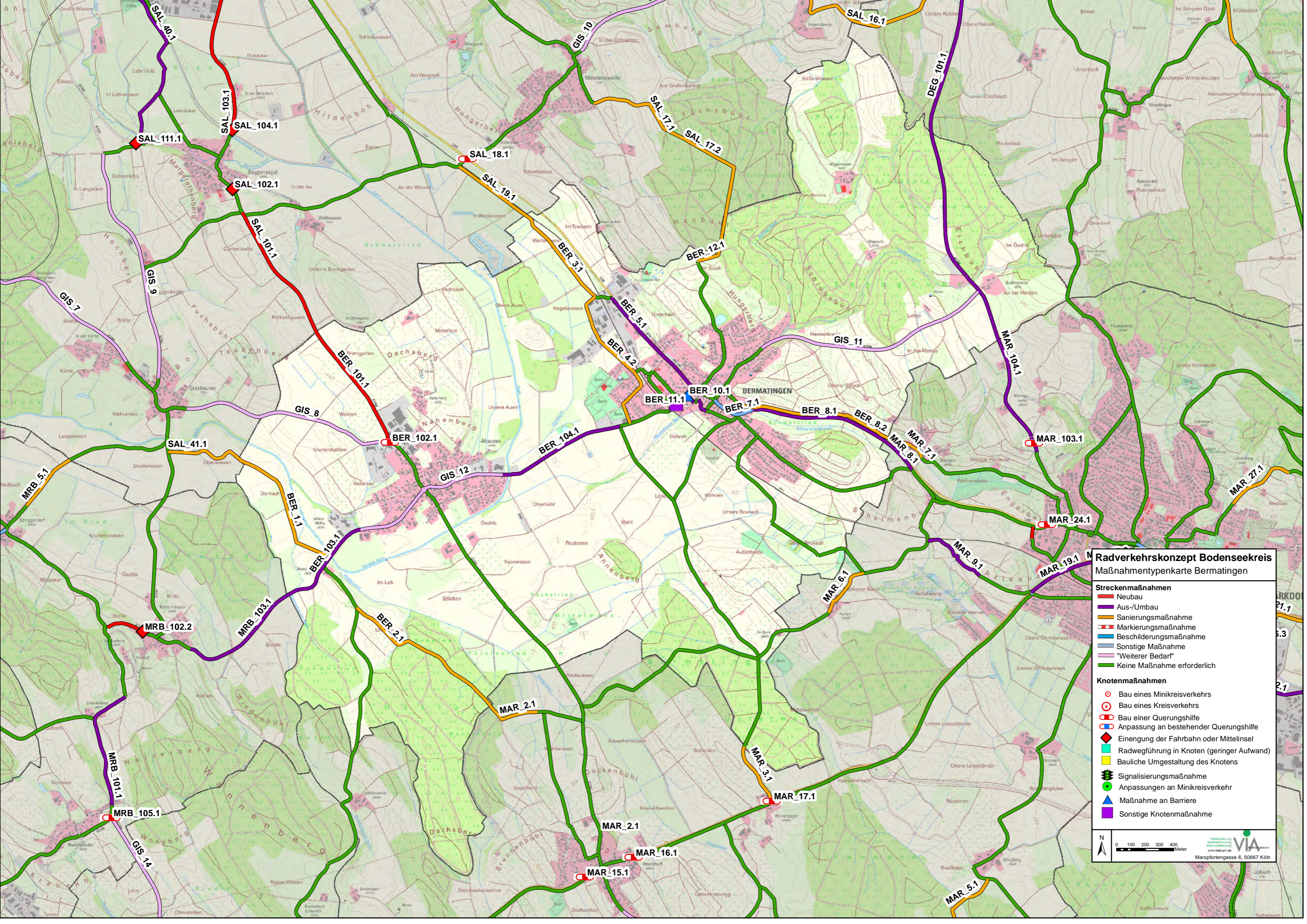




Radverkehrskonzept Bodenseekreis
 Maßnahmentypenkarte Übersichtskarte 5

- Streckenmaßnahmen**
- Neubau
 - Aus-/Umbau
 - Sanierungsmaßnahme
 - Markierungsmaßnahme
 - Beschilderungsmaßnahme
 - Sonstige Maßnahme
 - "Weiterer Bedarf"
 - Keine Maßnahme erforderlich

- Knotenmaßnahmen**
- Bau eines Minikreisverkehrs
 - Bau eines Kreisverkehrs
 - Bau einer Querungshilfe
 - Anpassung an bestehender Querungshilfe
 - ◆ Einengung der Fahrbahn oder Mittelinsel
 - Radwegführung in Knoten (geringer Aufwand)
 - Bauliche Umgestaltung des Knotens
 - ▲ Signalisierungsmaßnahme
 - Anpassungen an Minikreisverkehr
 - ▲ Maßnahme an Barriere
 - Sonstige Knotenmaßnahme



**Radverkehrs-konzept Bodenseekreis
Maßnahmentypenkarte Bermatingen**

- Streckenmaßnahmen**
- Neubau
 - Aus-/Umbau
 - Sanierungsmaßnahme
 - Markierungsmaßnahme
 - Beschilderungsmaßnahme
 - Sonstige Maßnahme
 - "Weiterer Bedarf"
 - Keine Maßnahme erforderlich

- Knotenmaßnahmen**
- Bau eines Minikreisverkehrs
 - ⊙ Bau eines Kreisverkehrs
 - ⊞ Bau einer Querungshilfe
 - ⊞ Anpassung an bestehender Querungshilfe
 - ◆ Einengung der Fahrbahn oder Mittelinsel
 - Radwegführung in Knoten (geringer Aufwand)
 - Bauische Umgestaltung des Knotens
 - ⚡ Signalisierungsmaßnahme
 - Anpassungen an Minikreisverkehr
 - ▲ Maßnahme an Barriere
 - Sonstige Knotenmaßnahme

N

0 100 200 300 400 Meter

VIA
www.via-bw.de

Marspfortengasse 6, 50667 Köln

Radverkehrskonzept Bodenseekreis
Maßnahmenkartenkarte Daisendorf

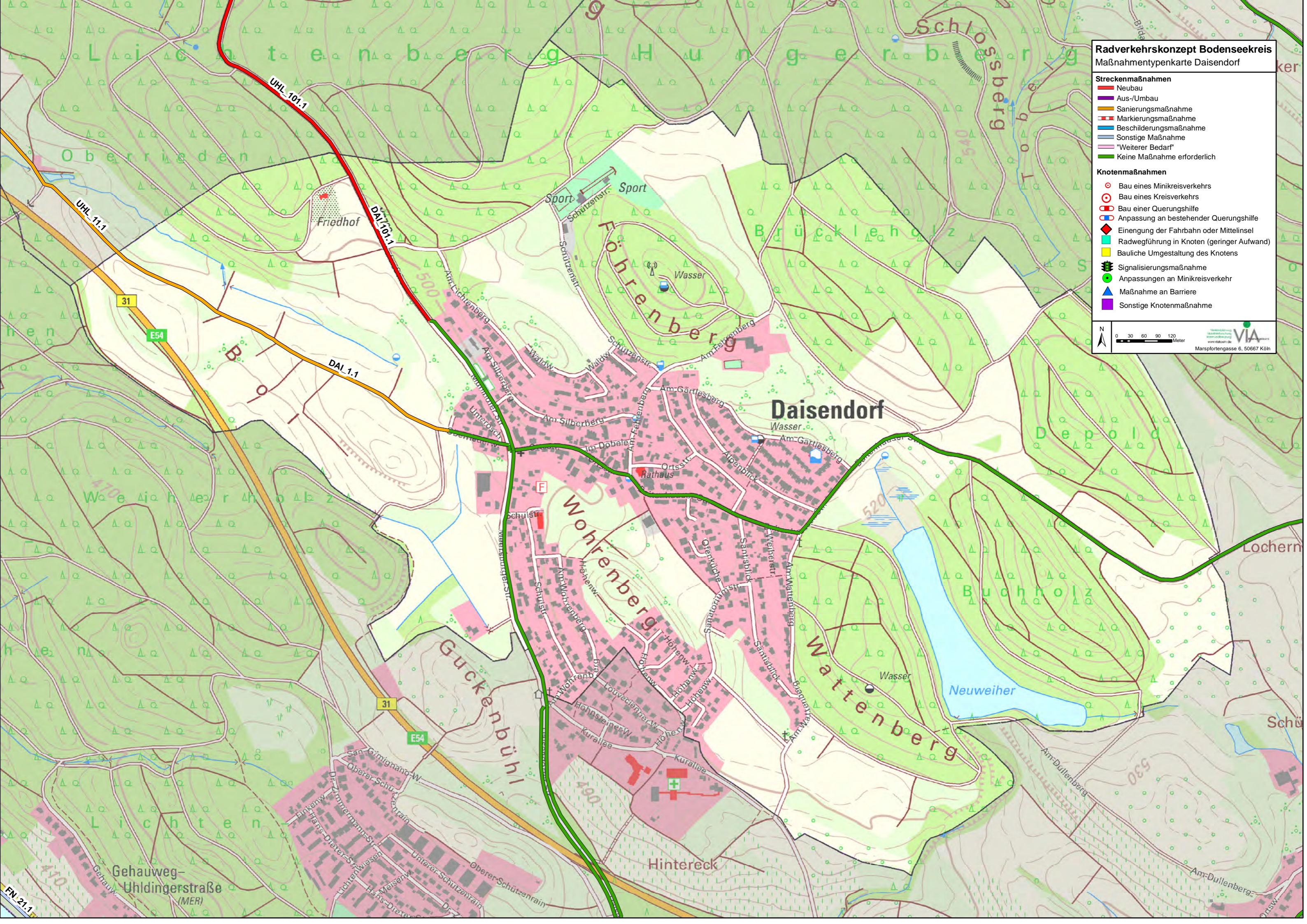
Streckenmaßnahmen

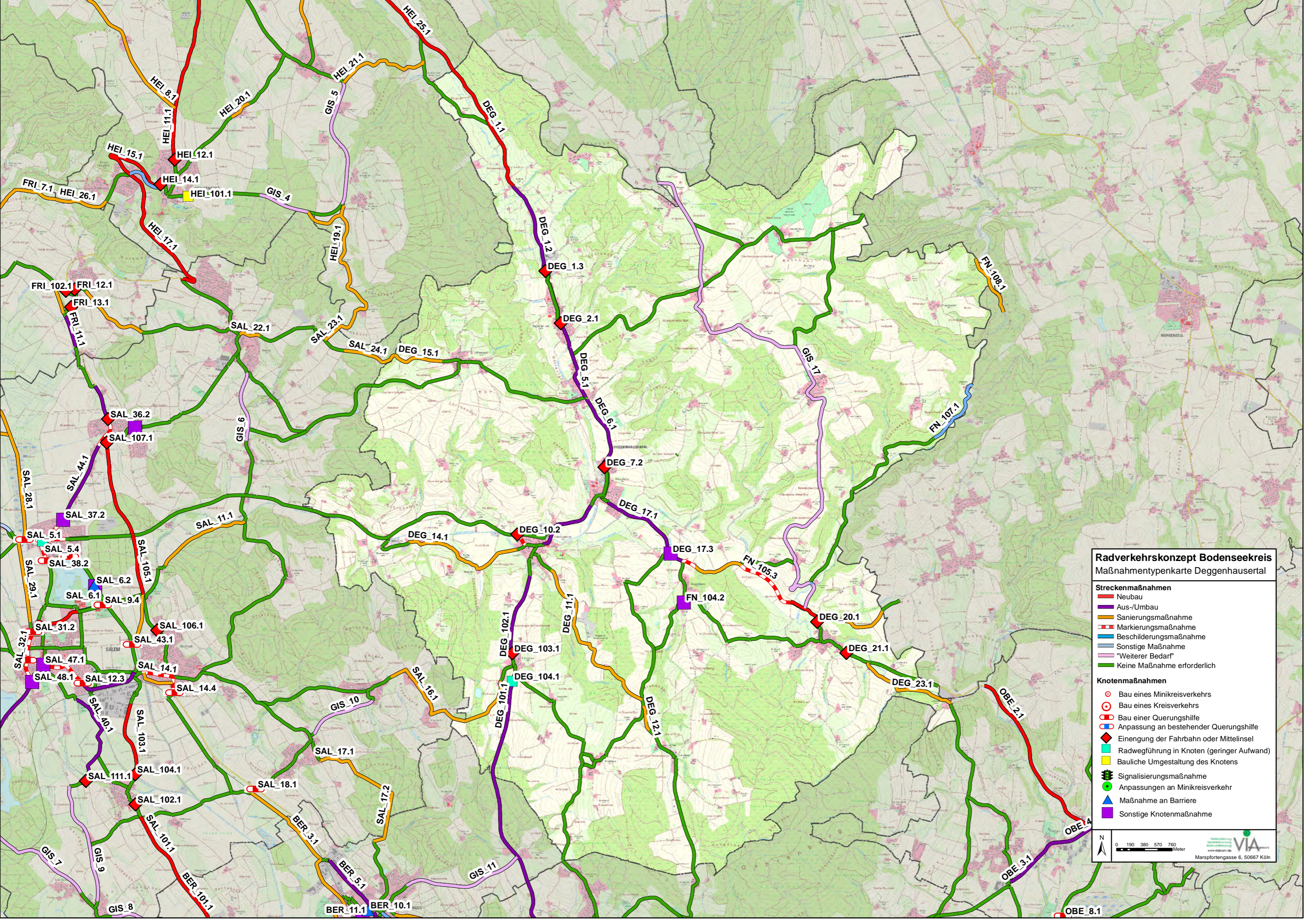
- Neubau
- Aus-/Umbau
- Sanierungsmaßnahme
- Markierungsmaßnahme
- Beschierungsmaßnahme
- Sonstige Maßnahme
- "Weiterer Bedarf"
- Keine Maßnahme erforderlich

Knotenmaßnahmen

- Bau eines Mikreisverkehrs
- Bau eines Kreisverkehrs
- Bau einer Querungshilfe
- Anpassung an bestehender Querungshilfe
- Einengung der Fahrbahn oder Mittelinsel
- Radwegführung in Knoten (geringer Aufwand)
- Bauliche Umgestaltung des Knotens
- Signalisierungsmaßnahme
- Anpassungen an Mikreisverkehr
- Maßnahme an Barriere
- Sonstige Knotenmaßnahme

N
0 30 60 90 120
Meter
VIA
Marsportengasse 6, 50667 Köln





Radverkehrskonzept Bodenseekreis
 Maßnahmentypenkarte Deggenhauser Tal

- Streckenmaßnahmen**
- Neubau
 - Aus-/Umbau
 - Sanierungsmaßnahme
 - - - Markierungsmaßnahme
 - Beschilderungsmaßnahme
 - Sonstige Maßnahme
 - "Weiterer Bedarf"
 - Keine Maßnahme erforderlich

- Knotenmaßnahmen**
- Bau eines Minikreisverkehrs
 - ⊙ Bau eines Kreisverkehrs
 - ◻ Bau einer Querungshilfe
 - ◻ Anpassung an bestehende Querungshilfe
 - ◆ Einengung der Fahrbahn oder Mittelinsel
 - ◻ Radwegführung in Knoten (geringer Aufwand)
 - ◻ Bauliche Umgestaltung des Knotens
 - ⊘ Signalisierungsmaßnahme
 - Anpassungen an Minikreisverkehr
 - ▲ Maßnahme an Barriere
 - ◻ Sonstige Knotenmaßnahme

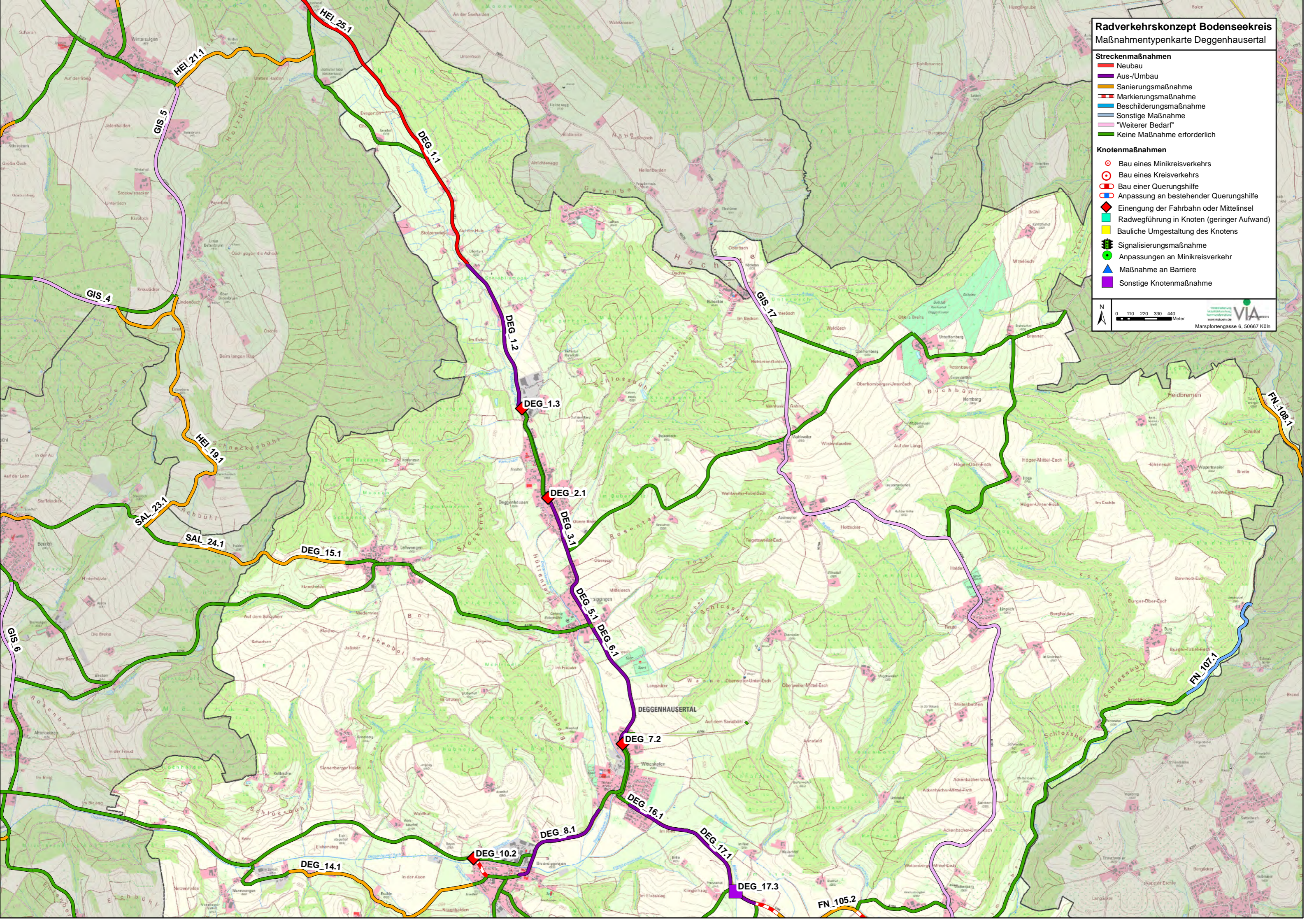
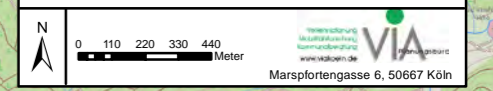
0 190 380 570 760 Meter

Marspfortengasse 6, 50667 Köln

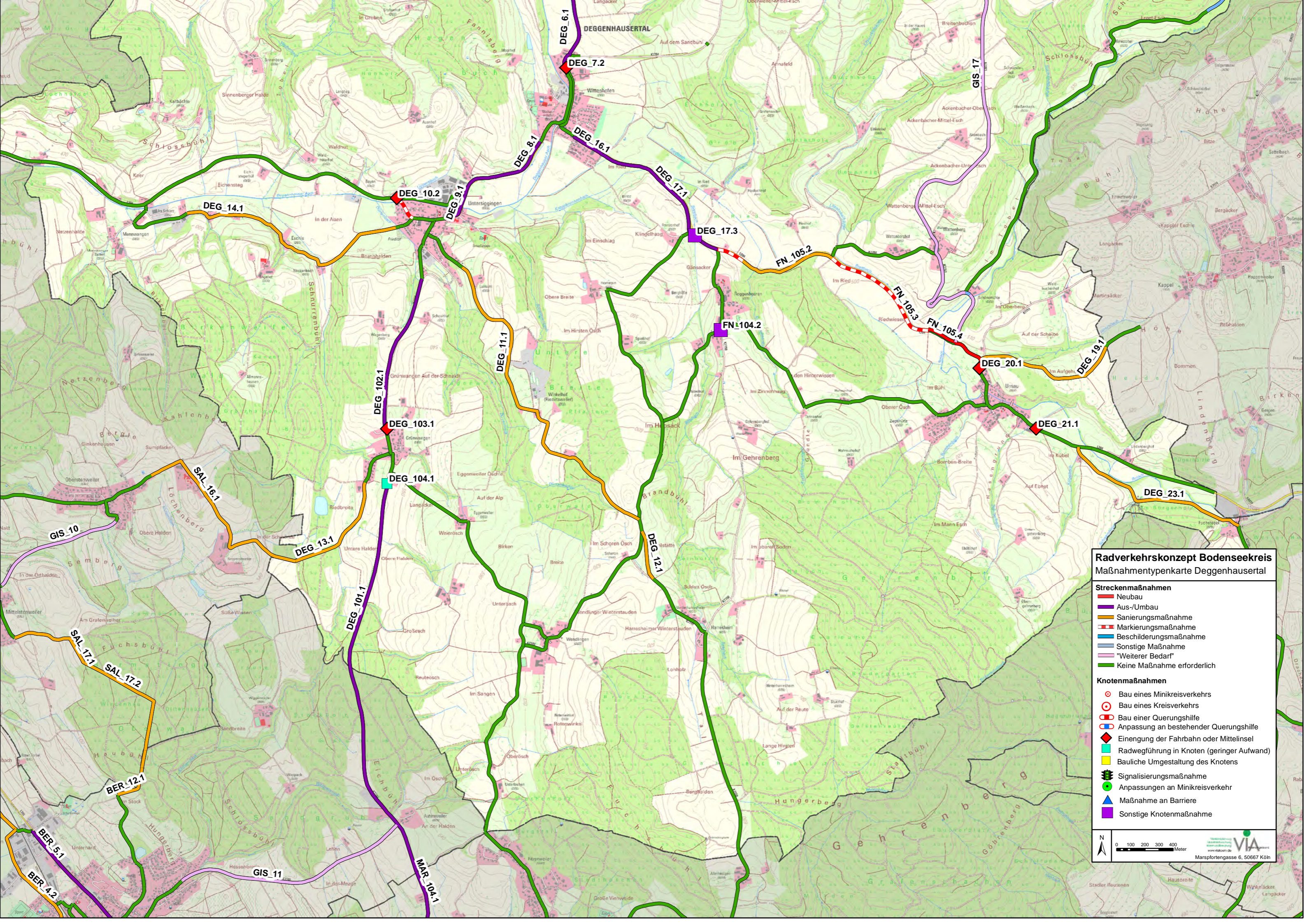
Radverkehrs-konzept Bodenseekreis Maßnahmen-typen-karte Deggenhausertal

- Streckenmaßnahmen**
- Neubau
 - Aus-/Umbau
 - Sanierungsmaßnahme
 - ▬ Markierungsmaßnahme
 - Beschilderungsmaßnahme
 - Sonstige Maßnahme
 - "Weiterer Bedarf"
 - Keine Maßnahme erforderlich

- Knotenmaßnahmen**
- ⊙ Bau eines Minikreisverkehrs
 - ⊕ Bau eines Kreisverkehrs
 - ⊞ Bau einer Querungshilfe
 - ⊞ Anpassung an bestehender Querungshilfe
 - ◆ Einengung der Fahrbahn oder Mittelinsel
 - Radwegführung in Knoten (geringer Aufwand)
 - Bauliche Umgestaltung des Knotens
 - ⚡ Signalisierungsmaßnahme
 - Anpassungen an Minikreisverkehr
 - ▲ Maßnahme an Barriere
 - Sonstige Knotenmaßnahme



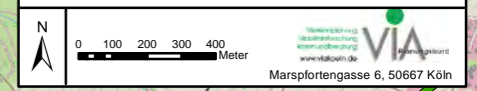
Map labels include: HEI 25.1, HEI 21.1, GIS 5, GIS 4, GIS 6, SAL 23.1, SAL 24.1, DEG 15.1, DEG 12, DEG 13, DEG 2.1, DEG 3.1, DEG 5.1, DEG 6.1, DEG 7.2, DEG 8.1, DEG 10.2, DEG 14.1, DEG 16.1, DEG 17.1, DEG 17.3, FN 105.2, FN 107.1, FN 108.1.

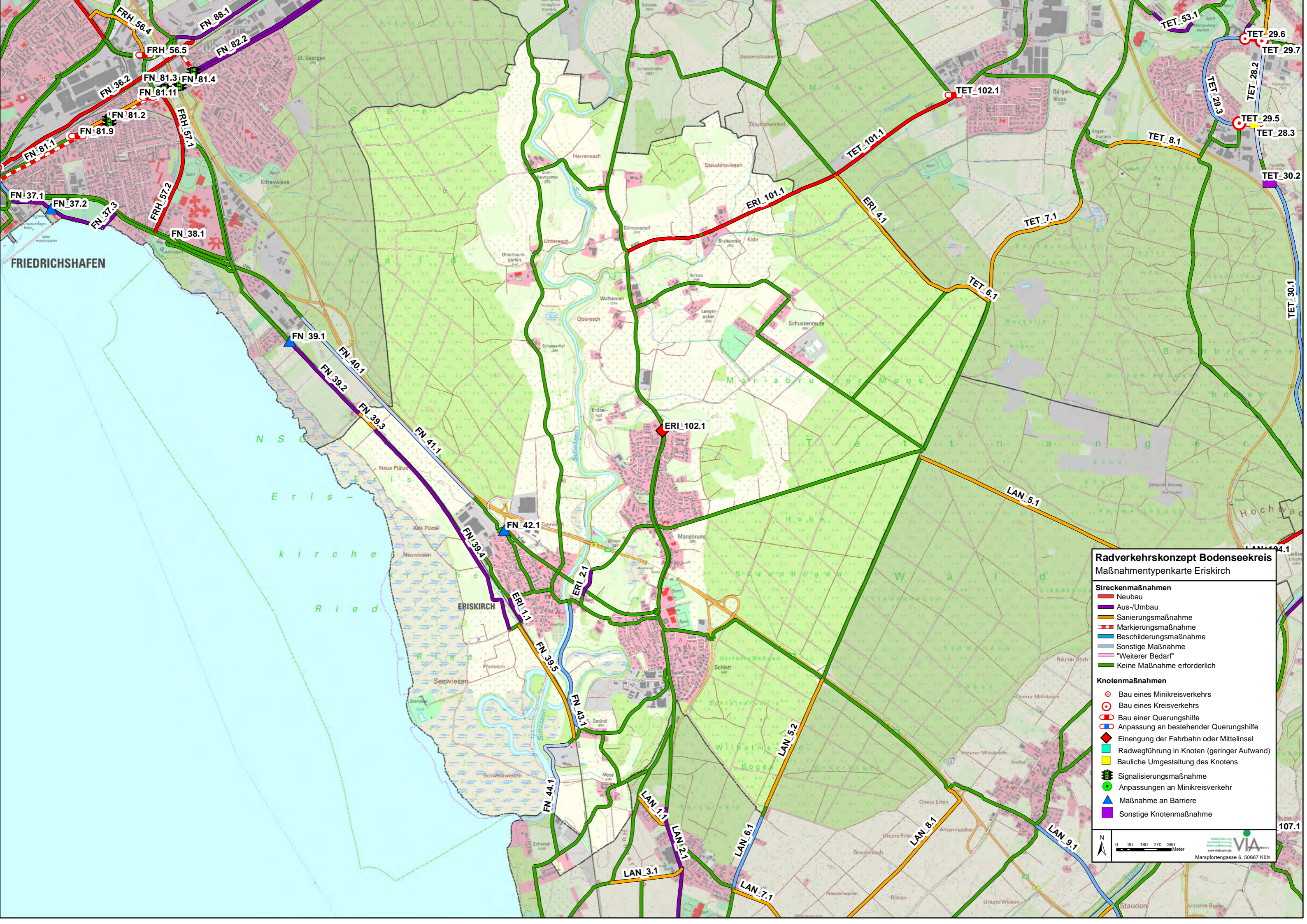


Radverkehrs-konzept Bodenseekreis
Maßnahmentypenkarte Deggenhauser Tal

- Streckenmaßnahmen**
- Neubau
 - Aus-/Umbau
 - Sanierungsmaßnahme
 - - - Markierungsmaßnahme
 - Beschilderungsmaßnahme
 - Sonstige Maßnahme
 - "Weiterer Bedarf"
 - Keine Maßnahme erforderlich

- Knotenmaßnahmen**
- Bau eines Minikreisverkehrs
 - ⊙ Bau eines Kreisverkehrs
 - ⊞ Bau einer Querungshilfe
 - ⊞ Anpassung an bestehende Querungshilfe
 - ◆ Einengung der Fahrbahn oder Mittelinsel
 - Radwegführung in Knoten (geringer Aufwand)
 - Bauische Umgestaltung des Knotens
 - Signalisierungsmaßnahme
 - Anpassungen an Minikreisverkehr
 - ▲ Maßnahme an Barriere
 - Sonstige Knotenmaßnahme





Radverkehrs-konzept Bodenseekreis
Maßnahmentypenkarte Eriskirch

- Streckenmaßnahmen**
- Neubau
 - Aus-/Umbau
 - Sanierungsmaßnahme
 - Markierungsmaßnahme
 - Beschilderungsmaßnahme
 - Sonstige Maßnahme
 - "Weiterer Bedarf"
 - Keine Maßnahme erforderlich

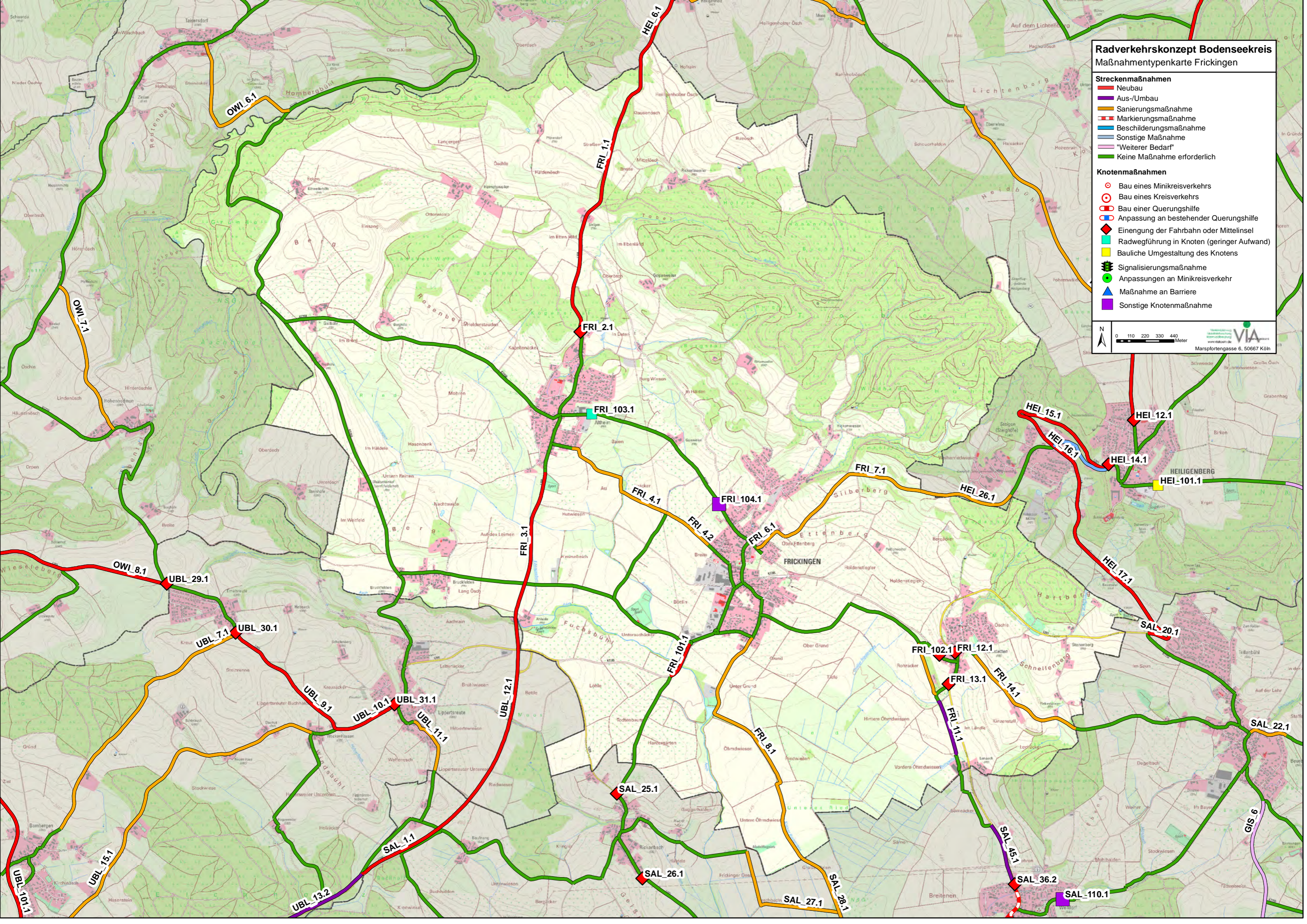
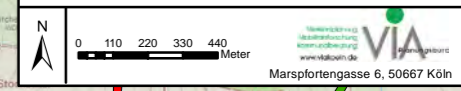
- Knotenmaßnahmen**
- Bau eines Minikreisverkehrs
 - Bau eines Kreisverkehrs
 - Bau einer Querungshilfe
 - Anpassung an bestehende Querungshilfe
 - ◆ Einengung der Fahrbahn oder Mittelinsel
 - Radwegführung in Knoten (geringer Aufwand)
 - Bauliche Umgestaltung des Knotens
 - Signalisierungsmaßnahme
 - Anpassungen an Minikreisverkehr
 - ▲ Maßnahme an Barriere
 - Sonstige Knotenmaßnahme

N
 0 90 180 270 360 Meter
 VIA
 Marsportengasse 6, 50667 Köln

Radverkehrs-konzept Bodenseekreis Maßnahmen-typen-karte Frickingen

- Streckenmaßnahmen**
- Neubau
 - Aus-/Umbau
 - Sanierungsmaßnahme
 - ▬ Markierungsmaßnahme
 - ▬ Beschilderungsmaßnahme
 - ▬ Sonstige Maßnahme
 - ▬ "Weiterer Bedarf"
 - ▬ Keine Maßnahme erforderlich

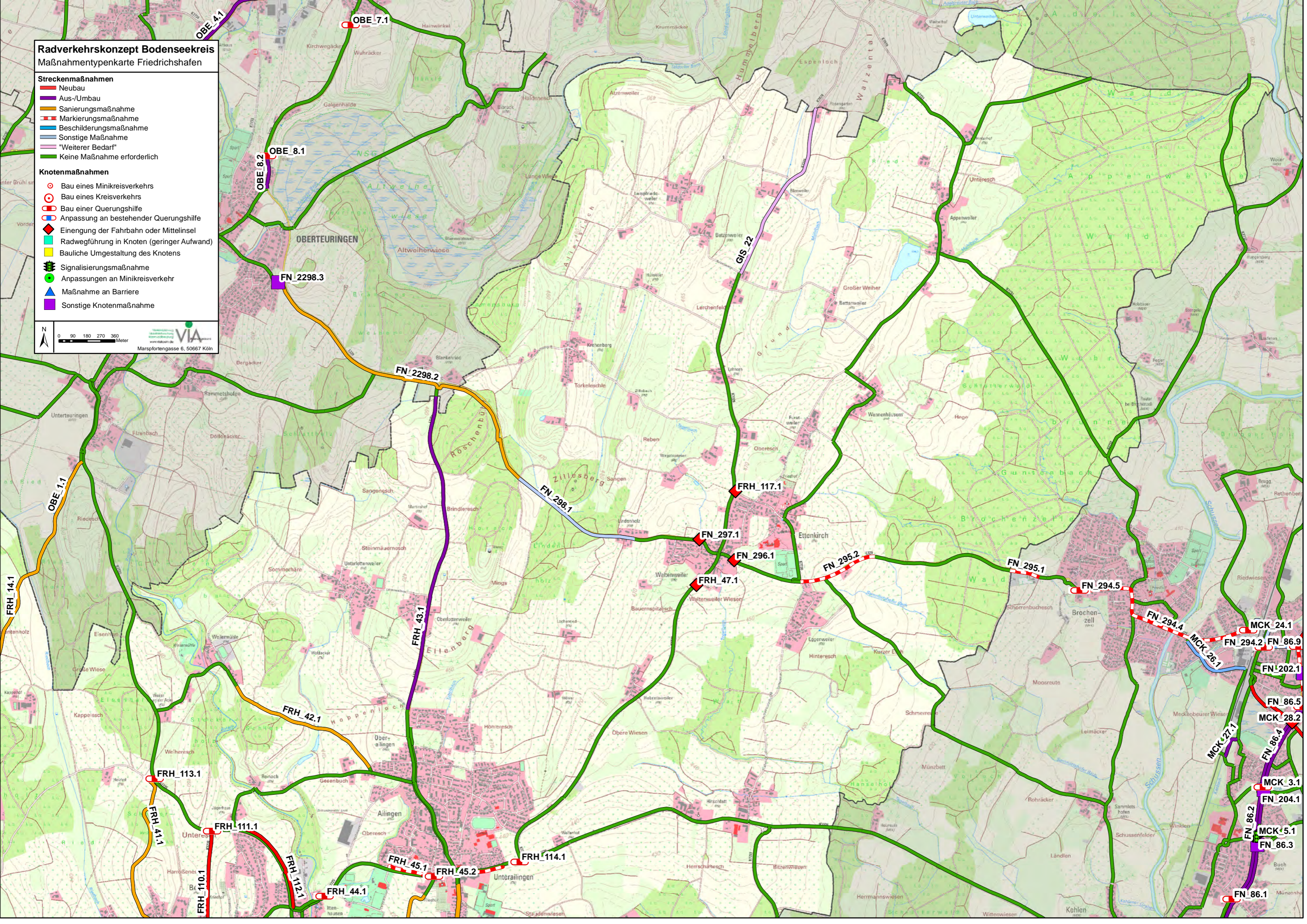
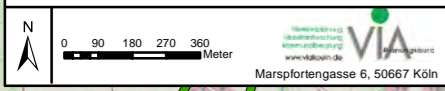
- Knotenmaßnahmen**
- ⊙ Bau eines Minikreisverkehrs
 - ⊕ Bau eines Kreisverkehrs
 - ⊗ Bau einer Querungshilfe
 - ⊗ Anpassung an bestehender Querungshilfe
 - ◆ Einengung der Fahrbahn oder Mittelinsel
 - ▭ Radwegführung in Knoten (geringer Aufwand)
 - ▭ Bauliche Umgestaltung des Knotens
 - ⊘ Signalisierungsmaßnahme
 - ⊘ Anpassungen an Minikreisverkehr
 - ▲ Maßnahme an Barriere
 - ▭ Sonstige Knotenmaßnahme



Radverkehrskonzept Bodenseekreis
Maßnahmentypenkarte Friedrichshafen

- Streckenmaßnahmen**
- Neubau
 - Aus-/Umbau
 - Sanierungsmaßnahme
 - ▬ Markierungsmaßnahme
 - ▬ Beschilderungsmaßnahme
 - ▬ Sonstige Maßnahme
 - ▬ "Weiterer Bedarf"
 - ▬ Keine Maßnahme erforderlich

- Knotenmaßnahmen**
- Bau eines Minikreisverkehrs
 - ⊙ Bau eines Kreisverkehrs
 - ⊕ Bau einer Querungshilfe
 - ⊕ Anpassung an bestehender Querungshilfe
 - ◆ Einengung der Fahrbahn oder Mittelinsel
 - ▭ Radwegführung in Knoten (geringer Aufwand)
 - ▭ Bauliche Umgestaltung des Knotens
 - ⊕ Signalisierungsmaßnahme
 - ⊕ Anpassungen an Minikreisverkehr
 - ▲ Maßnahme an Barriere
 - ▭ Sonstige Knotenmaßnahme



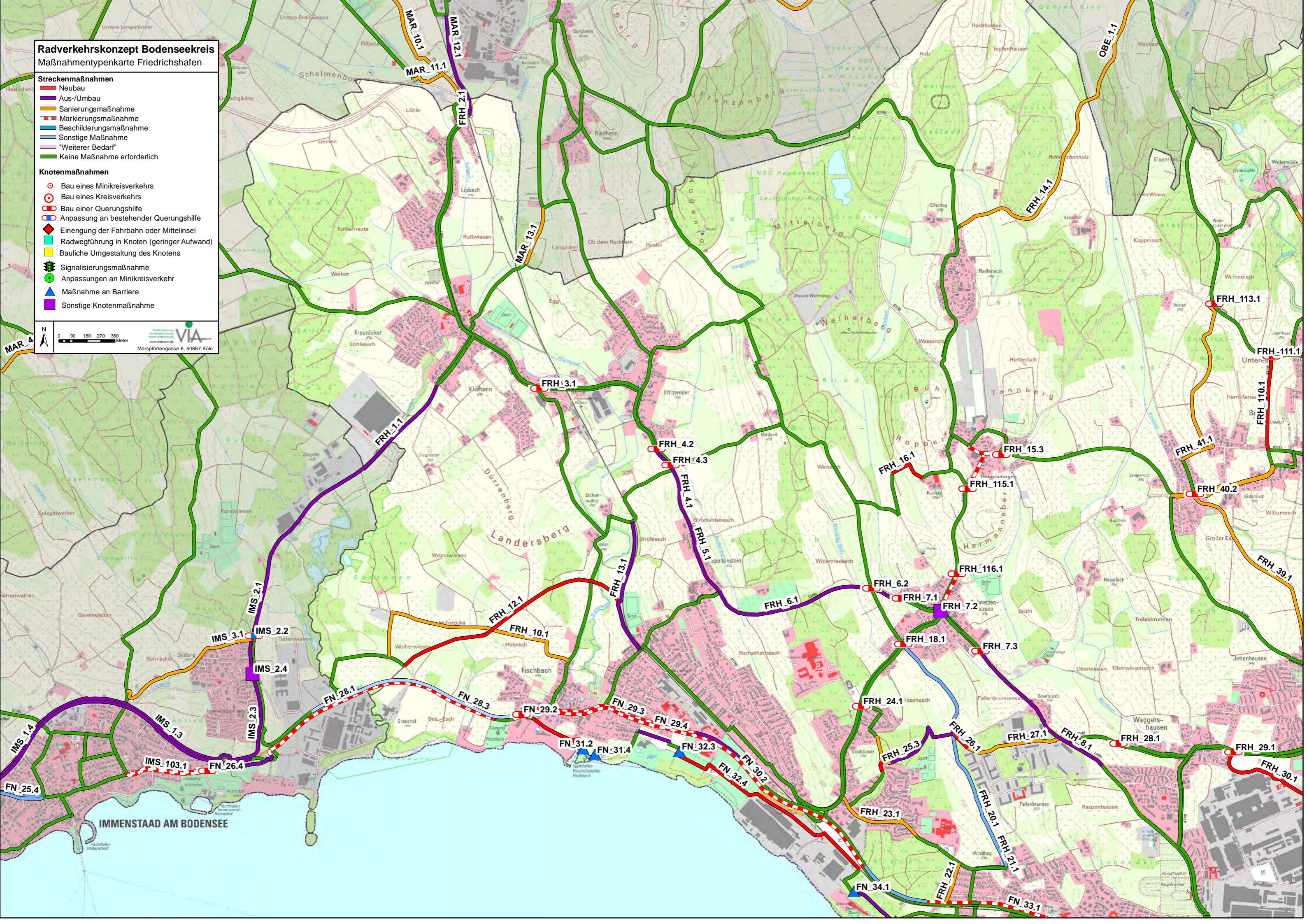
Radverkehrskonzept Bodenseekreis
Maßnahmentypenkarte Friedrichshafen

- Streckenmaßnahmen**
- Neubau
 - Aus-/Umbau
 - Sanierungsmaßnahme
 - Markierungsmaßnahme
 - Beschilderungsmaßnahme
 - Sonstige Maßnahme
 - "Weiterer Bedarf"
 - Keine Maßnahme erforderlich

- Knotenmaßnahmen**
- Bau eines Minikreisverkehrs
 - ⊙ Bau eines Kreisverkehrs
 - ⊕ Bau einer Querungshilfe
 - ⊕ Anpassung an bestehender Querungshilfe
 - ◆ Einengung der Fahrbahn oder Mittelinsel
 - Radwegführung in Knoten (geringer Aufwand)
 - Bauliche Umgestaltung des Knotens
 - 🚦 Signalisierungsmaßnahme
 - ▲ Anpassungen an Minikreisverkehr
 - ▲ Maßnahme an Barriere
 - ▲ Sonstige Knotenmaßnahme

0 90 180 270 360 Meter

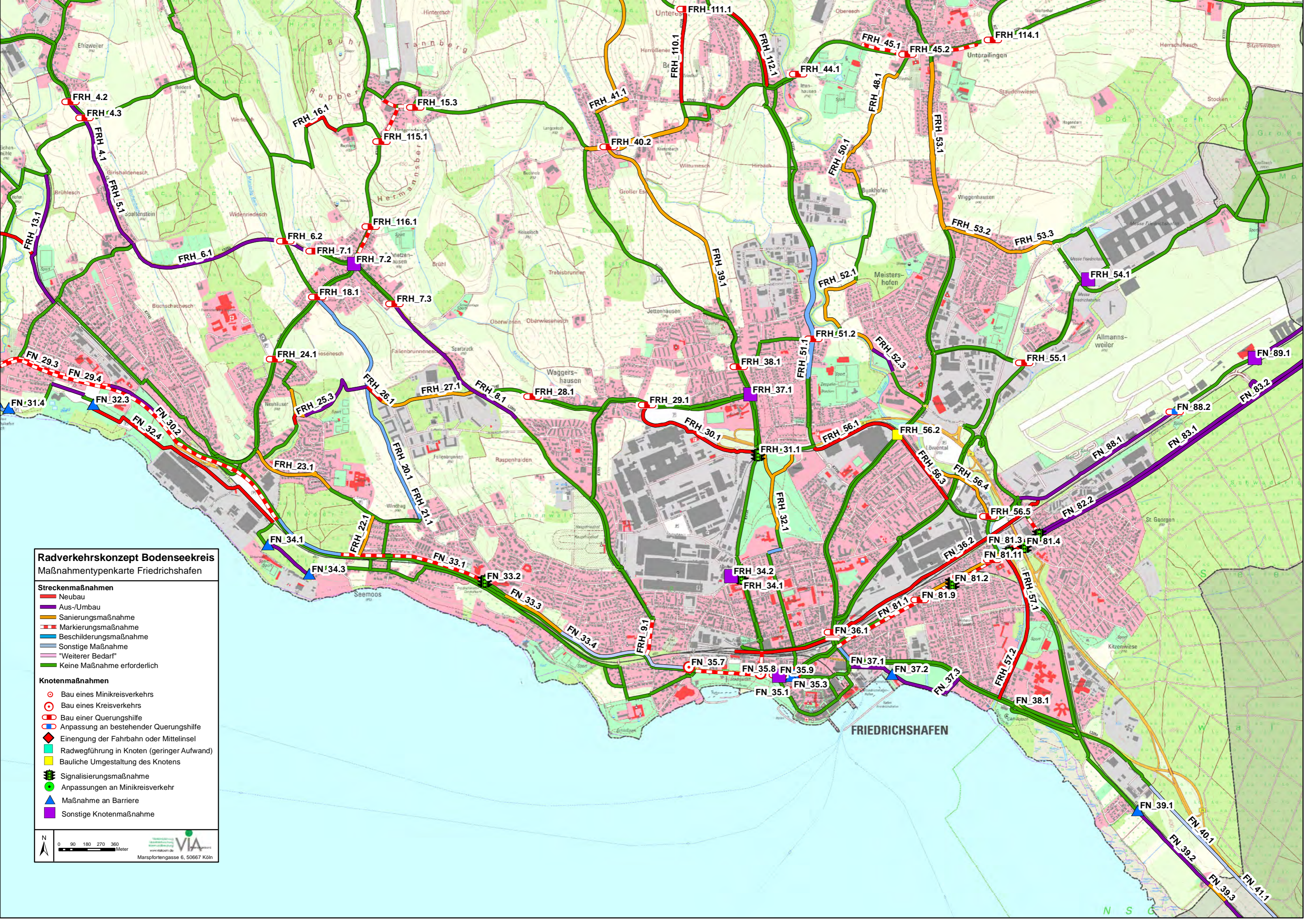
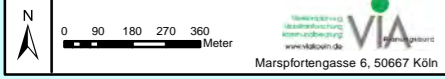
VIA
 Marsportringasse 6, 50667 Köln



Radverkehrskonzept Bodenseekreis
Maßnahmenartenkarte Friedrichshafen

- Streckenmaßnahmen**
- Neubau
 - Aus-/Umbau
 - Sanierungsmaßnahme
 - - - Markierungsmaßnahme
 - Beschilderungsmaßnahme
 - Sonstige Maßnahme
 - "Weiterer Bedarf"
 - Keine Maßnahme erforderlich

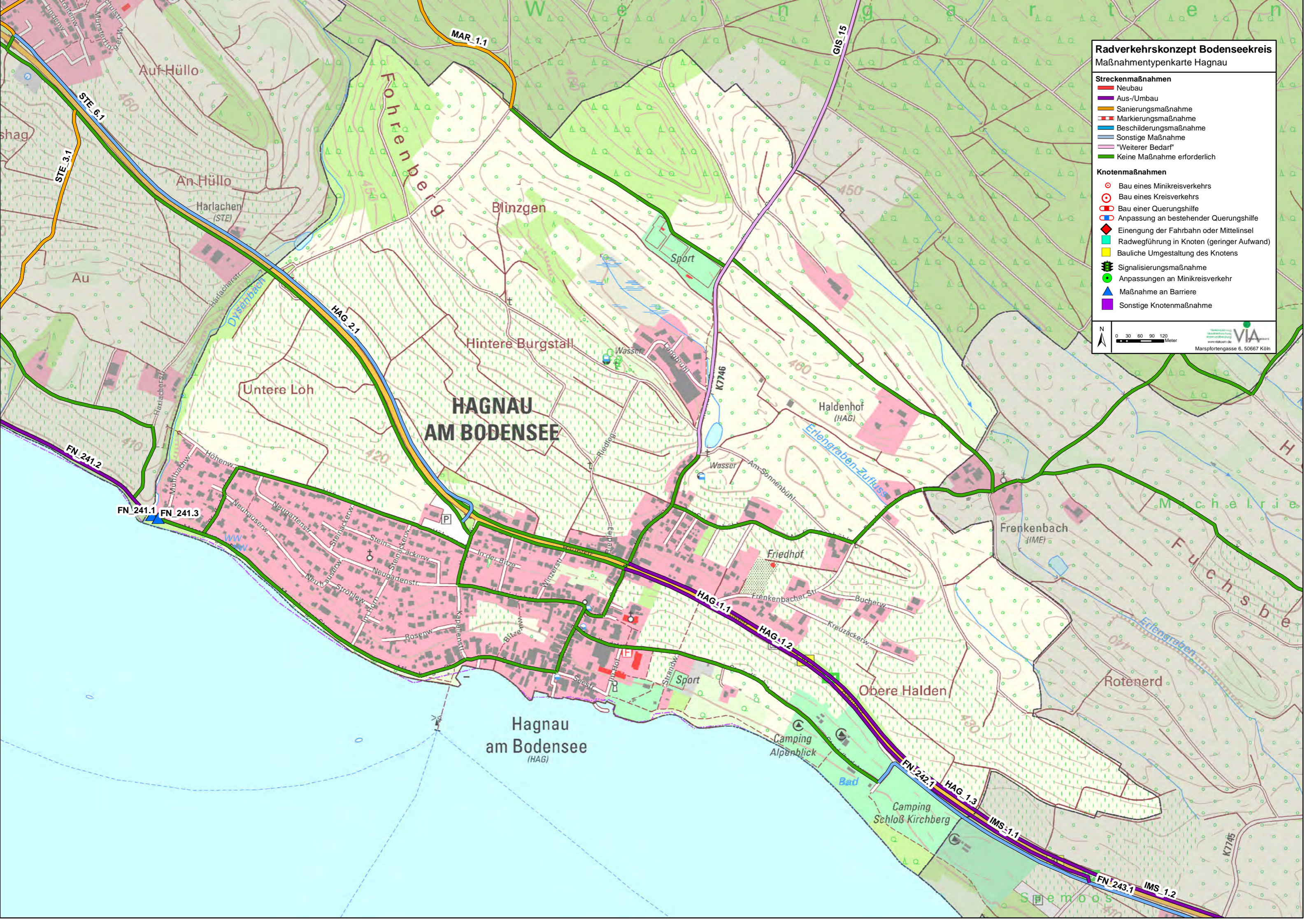
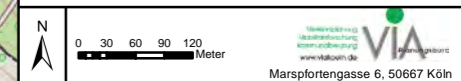
- Knotenmaßnahmen**
- Bau eines Minikreisverkehrs
 - ⊙ Bau eines Kreisverkehrs
 - ◻ Bau einer Querungshilfe
 - ◻ Anpassung an bestehender Querungshilfe
 - ◆ Einengung der Fahrbahn oder Mittelinsel
 - Radwegführung in Knoten (geringer Aufwand)
 - Bauliche Umgestaltung des Knotens
 - Signalisierungsmaßnahme
 - Anpassungen an Minikreisverkehr
 - ▲ Maßnahme an Barriere
 - Sonstige Knotenmaßnahme



Radverkehrskonzept Bodenseekreis Maßnahmentypenkarte Hagnau

- ### Streckenmaßnahmen
- Neubau
 - Aus-/Umbau
 - Sanierungsmaßnahme
 - Markierungsmaßnahme
 - Beschierungsmaßnahme
 - Sonstige Maßnahme
 - "Weiterer Bedarf"
 - Keine Maßnahme erforderlich

- ### Knotenmaßnahmen
- Bau eines Minikreisverkehrs
 - Bau eines Kreisverkehrs
 - Bau einer Querungshilfe
 - Anpassung an bestehender Querungshilfe
 - Einengung der Fahrbahn oder Mittelinsel
 - Radwegführung in Knoten (geringer Aufwand)
 - Bauliche Umgestaltung des Knotens
 - Signalisierungsmaßnahme
 - Anpassungen an Minikreisverkehr
 - Maßnahme an Barriere
 - Sonstige Knotenmaßnahme



**Radverkehrskonzept Bodenseekreis
Maßnahmenartenkarte Heiligenberg**

Streckenmaßnahmen

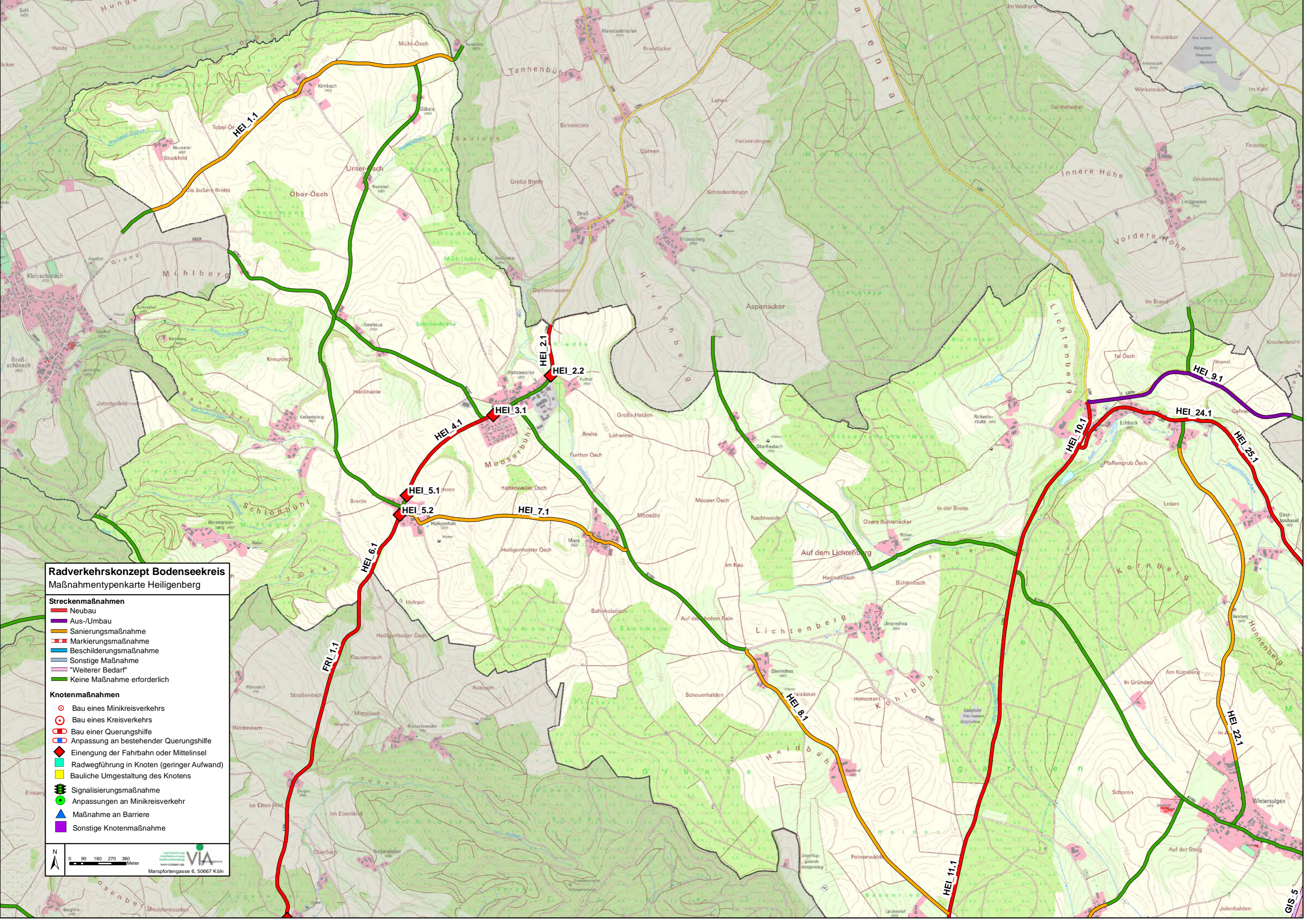
- Neubau
- Aus-/Umbau
- Sanierungsmaßnahme
- Markierungsmaßnahme
- Beschilderungsmaßnahme
- Sonstige Maßnahme
- "Weiterer Bedarf"
- Keine Maßnahme erforderlich

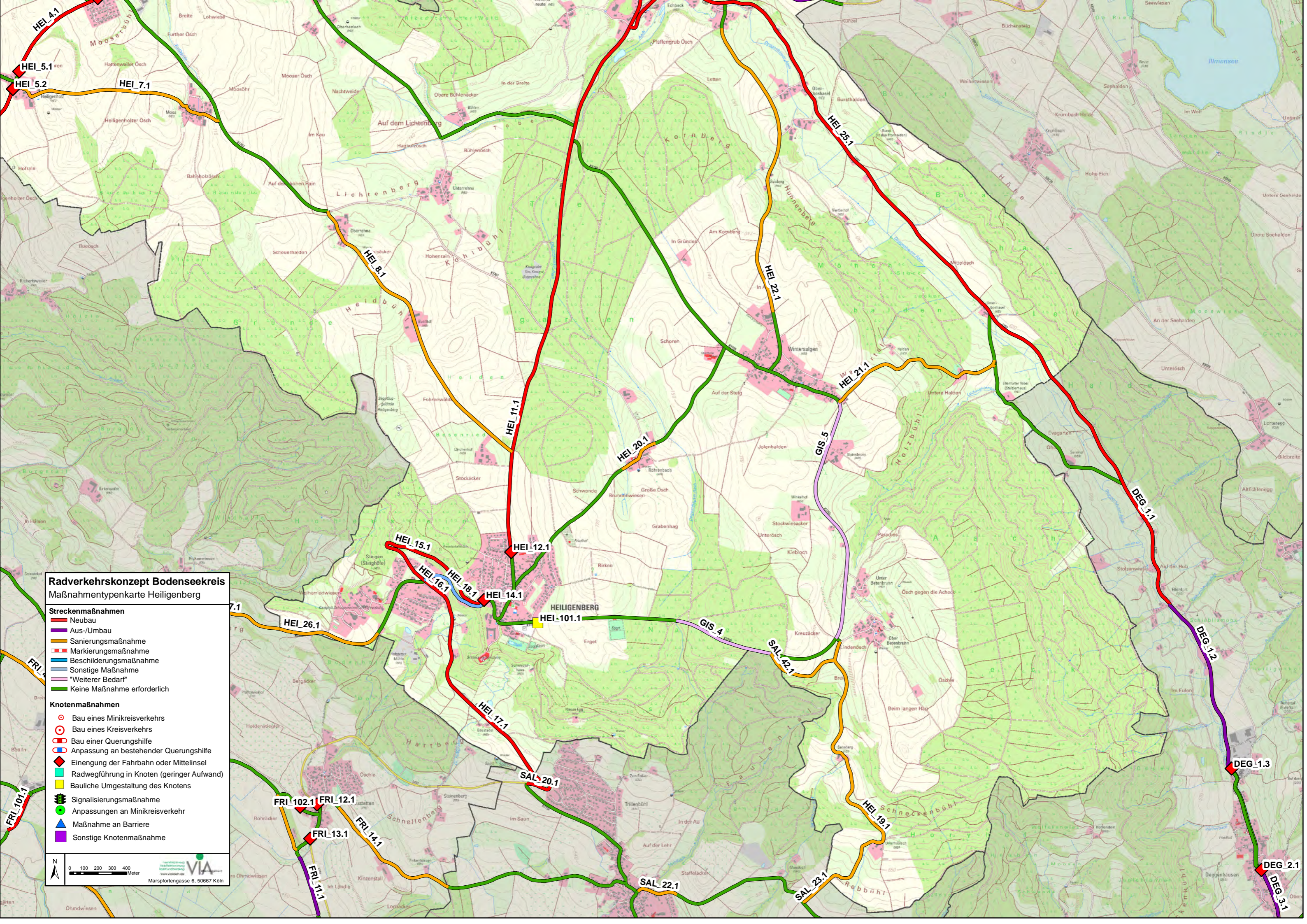
Knotenmaßnahmen

- Bau eines Minikreisverkehrs
- Bau eines Kreisverkehrs
- Bau einer Querungshilfe
- Anpassung an bestehender Querungshilfe
- Einengung der Fahrbahn oder Mittelinsel
- Radwegführung in Knoten (geringer Aufwand)
- Bauliche Umgestaltung des Knotens
- Signalisierungsmaßnahme
- Anpassungen an Minikreisverkehr
- Maßnahme an Barriere
- Sonstige Knotenmaßnahme

0 90 180 270 360 Meter

Marspfortengasse 6, 50667 Köln



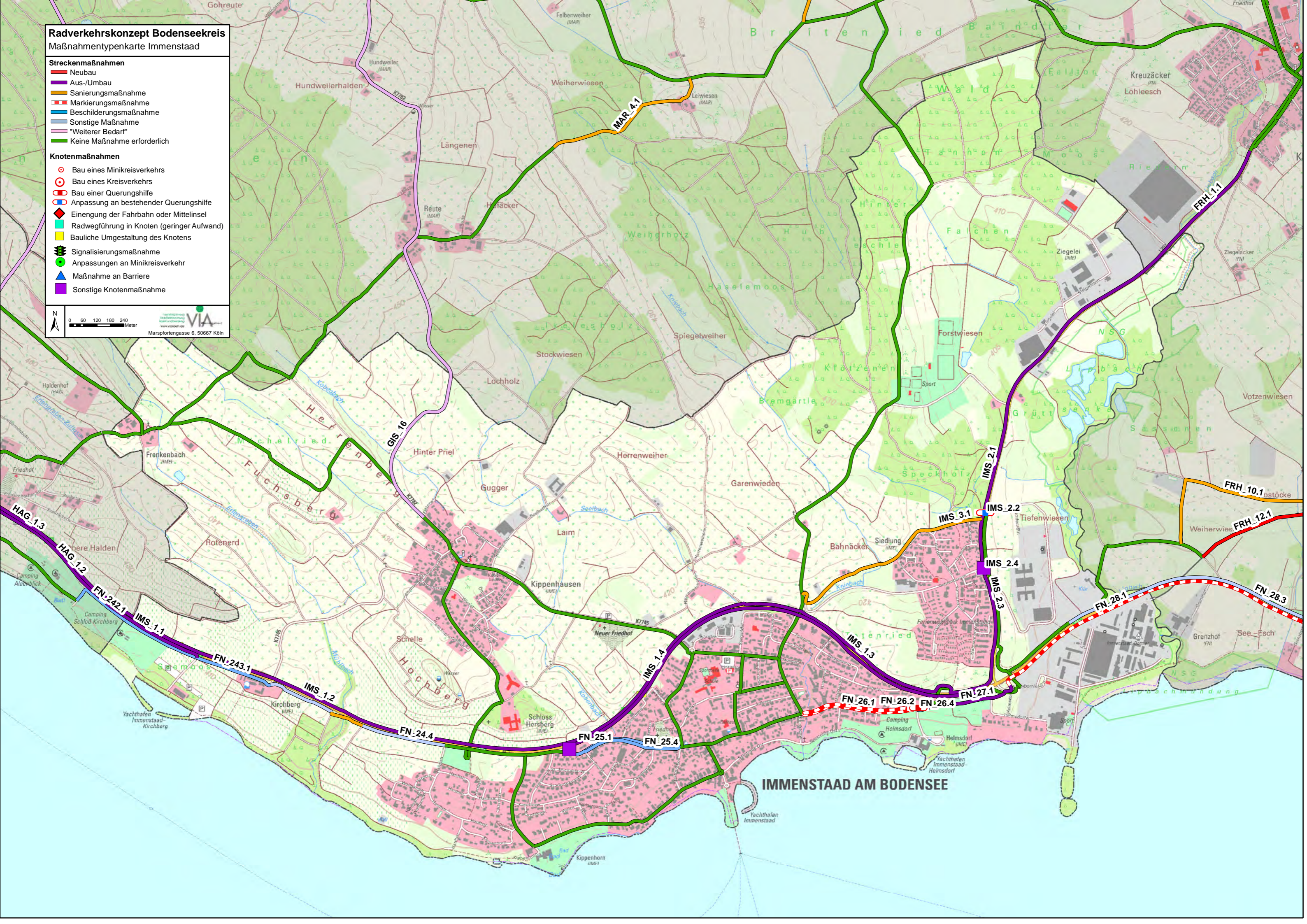



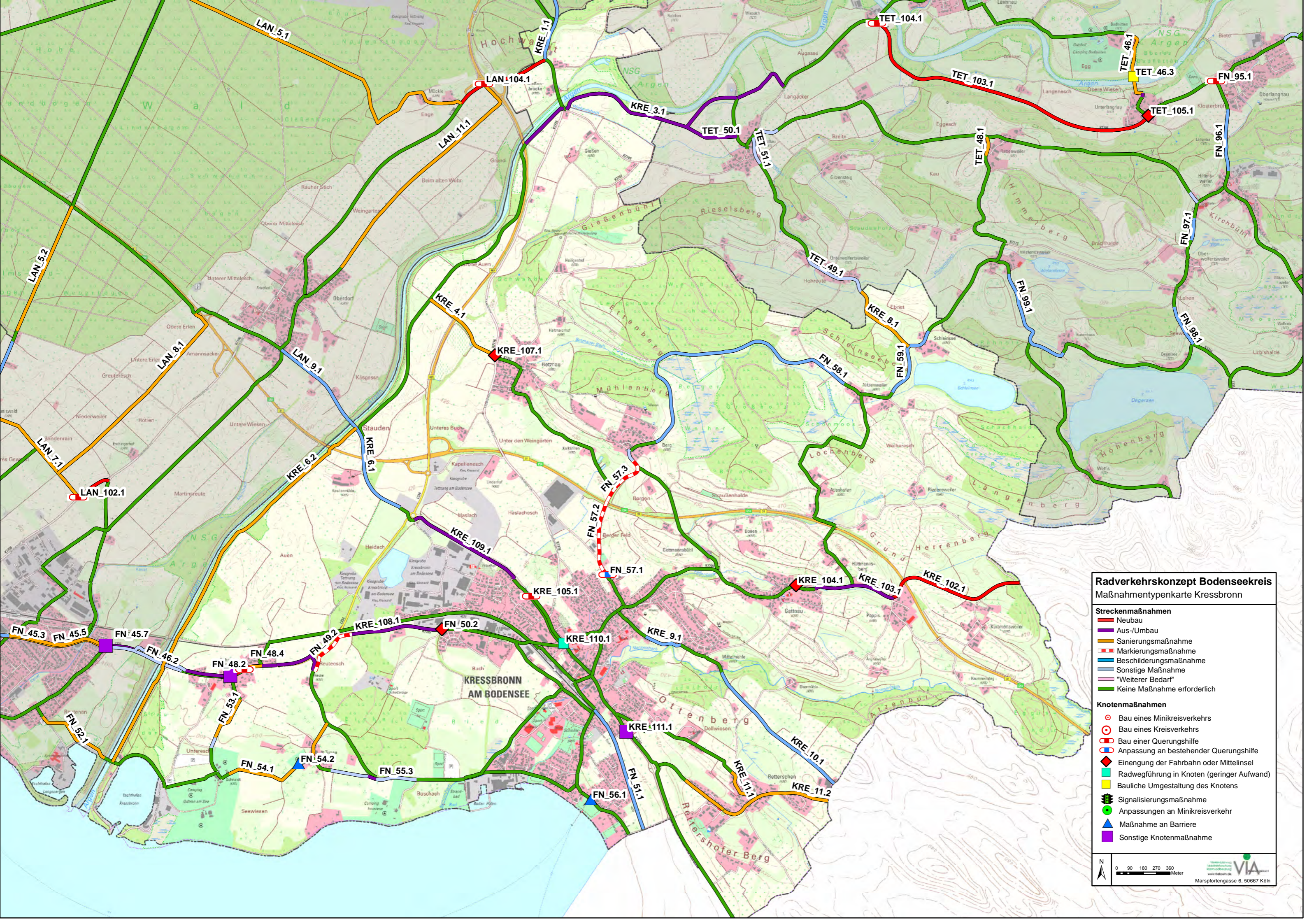
Radverkehrskonzept Bodenseekreis
Maßnahmenartenkarte Heiligenberg

- Streckenmaßnahmen**
- Neubau
 - Aus-/Umbau
 - Sanierungsmaßnahme
 - ▭ Markierungsmaßnahme
 - Beschilderungsmaßnahme
 - ▭ Sonstige Maßnahme
 - "Weiterer Bedarf"
 - Keine Maßnahme erforderlich
- Knotenmaßnahmen**
- ⊙ Bau eines Minikreisverkehrs
 - ⊙ Bau eines Kreisverkehrs
 - ⊙ Bau einer Querungshilfe
 - ⊙ Anpassung an bestehender Querungshilfe
 - ◊ Einengung der Fahrbahn oder Mittelinsel
 - ▭ Radwegführung in Knoten (geringer Aufwand)
 - ▭ Bauliche Umgestaltung des Knotens
 - ⊙ Signalisierungsmaßnahme
 - ⊙ Anpassungen an Minikreisverkehr
 - ▲ Maßnahmen an Barriere
 - ▭ Sonstige Knotenmaßnahme

Radverkehrskonzept Bodenseekreis Maßnahmentypenkarte Immenstaad

- Streckenmaßnahmen**
- Neubau
 - Aus-/Umbau
 - Sanierungsmaßnahme
 - - - Markierungsmaßnahme
 - Beschilderungsmaßnahme
 - Sonstige Maßnahme
 - "Weiterer Bedarf"
 - Keine Maßnahme erforderlich
- Knotenmaßnahmen**
- Bau eines Minikreisverkehrs
 - ⊙ Bau eines Kreisverkehrs
 - ◻ Bau einer Querungshilfe
 - ◻ Anpassung an bestehender Querungshilfe
 - ◊ Einengung der Fahrbahn oder Mittelinsel
 - ▭ Radwegführung in Knoten (geringer Aufwand)
 - ▭ Bauliche Umgestaltung des Knotens
 - ⚡ Signalisierungsmaßnahme
 - Anpassungen an Minikreisverkehr
 - ▲ Maßnahme an Barriere
 - ▭ Sonstige Knotenmaßnahme





Radverkehrskonzept Bodenseekreis
Maßnahmenartenkarte Kressbronn

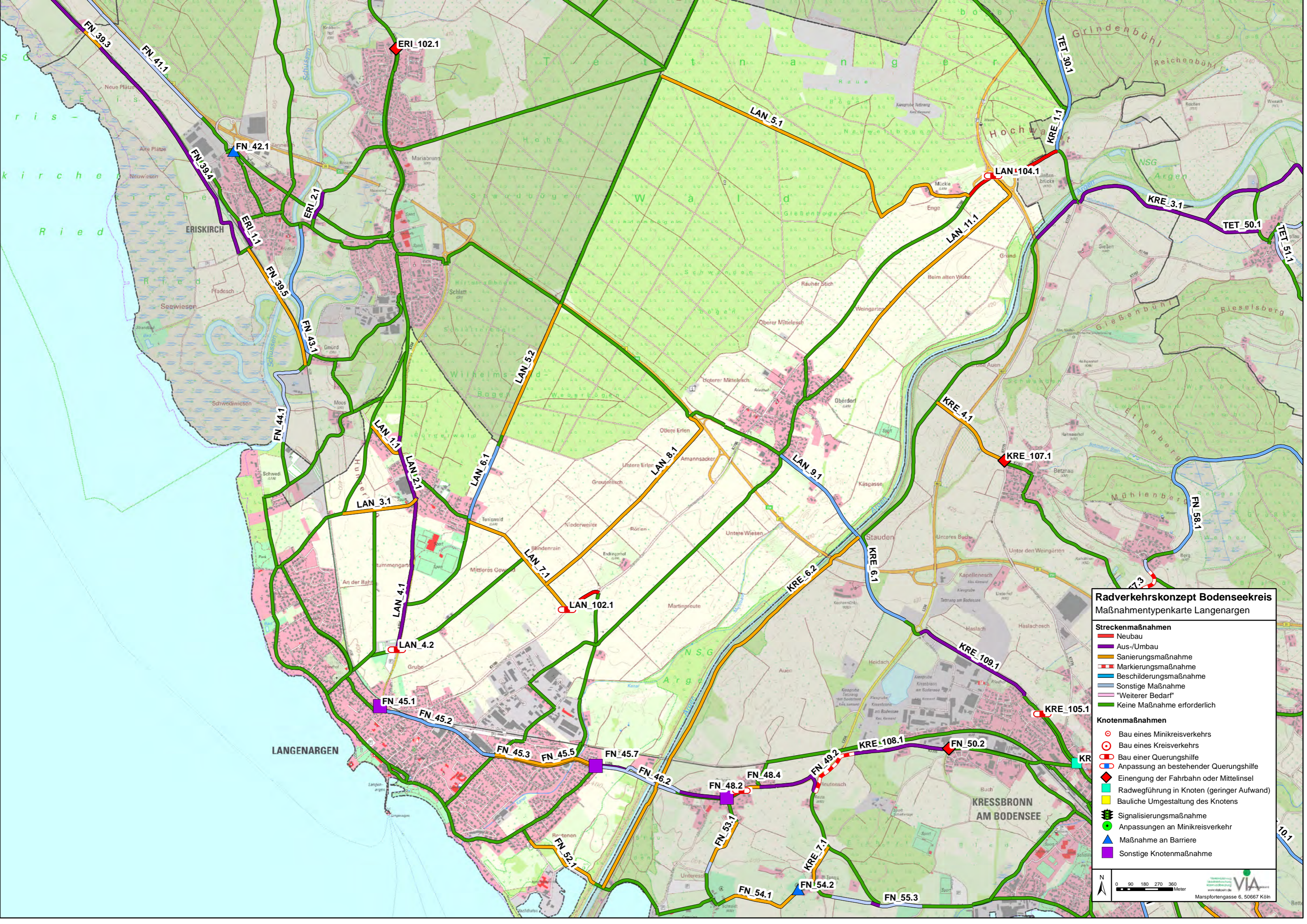
Streckenmaßnahmen

- Neubau
- Aus-/Umbau
- Sanierungsmaßnahme
- Markierungsmaßnahme
- Beschilderungsmaßnahme
- Sonstige Maßnahme
- "Weiterer Bedarf"
- Keine Maßnahme erforderlich

Knotenmaßnahmen

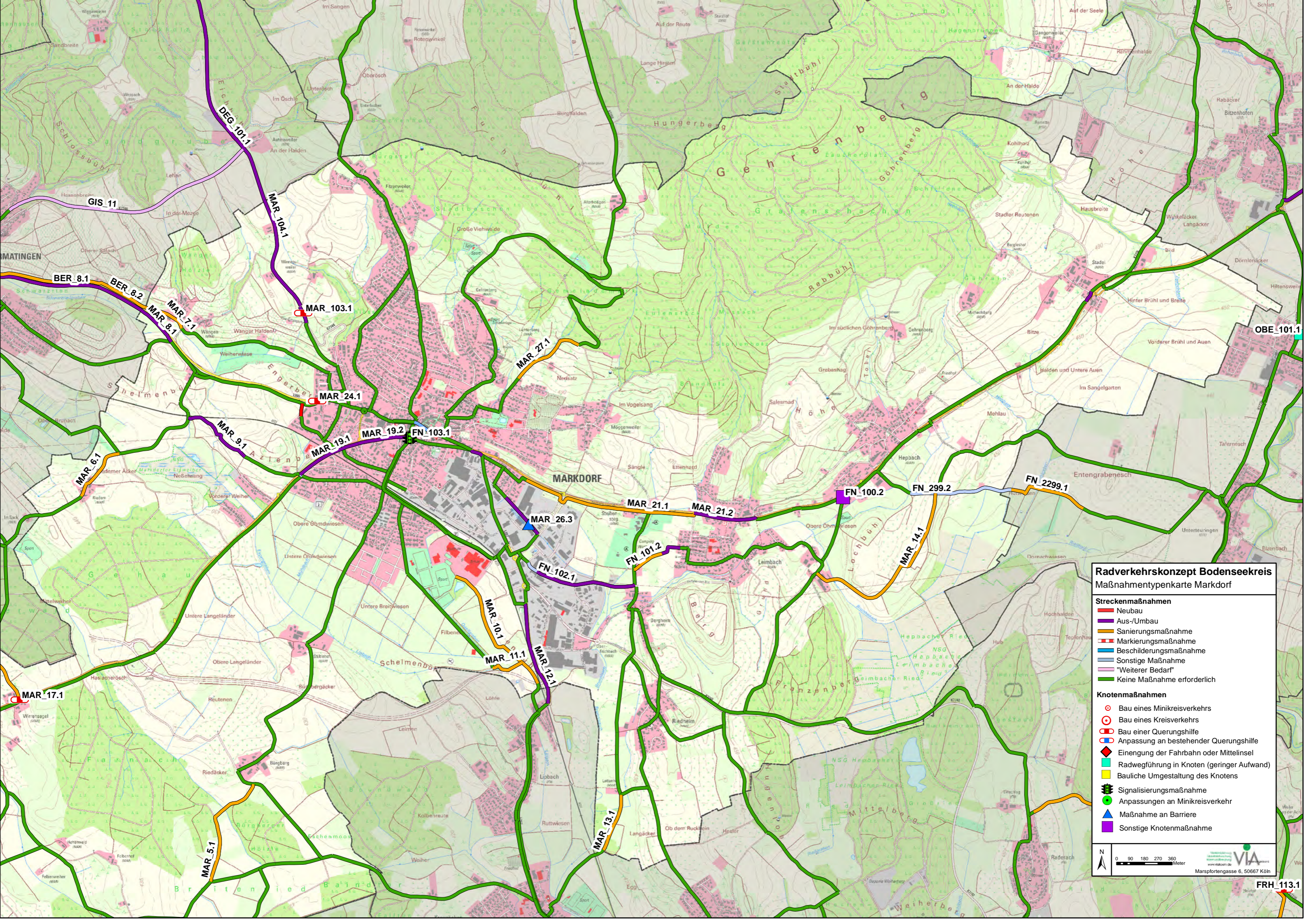
- Bau eines Minikreisverkehrs
- ⊙ Bau eines Kreisverkehrs
- ◐ Bau einer Querungshilfe
- ◐ Anpassung an bestehender Querungshilfe
- ◆ Einengung der Fahrbahn oder Mittelinsel
- Radwegführung in Knoten (geringer Aufwand)
- Bauliche Umgestaltung des Knotens
- Signalisierungsmaßnahme
- Anpassungen an Minikreisverkehr
- ▲ Maßnahme an Barriere
- Sonstige Knotenmaßnahme

N
0 90 180 270 360 Meter
VIA
Marsportengasse 6, 50667 Köln



Radverkehrs-konzept Bodenseekreis
Maßnahmentypen-karte Langenargen

- Streckenmaßnahmen**
- Neubau
 - Aus-/Umbau
 - Sanierungsmaßnahme
 - - - Markierungsmaßnahme
 - Beschilderungsmaßnahme
 - Sonstige Maßnahme
 - "Weiterer Bedarf"
 - Keine Maßnahme erforderlich
- Knotenmaßnahmen**
- ⊙ Bau eines Minikreisverkehrs
 - ⊕ Bau eines Kreisverkehrs
 - ⊠ Bau einer Querungshilfe
 - ⊠ Anpassung an bestehender Querungshilfe
 - ◆ Einengung der Fahrbahn oder Mittelinsel
 - Radwegführung in Knoten (geringer Aufwand)
 - Bauliche Umgestaltung des Knotens
 - Signalisierungsmaßnahme
 - Anpassungen an Minikreisverkehr
 - ▲ Maßnahme an Barriere
 - Sonstige Knotenmaßnahme



Radverkehrs-konzept Bodenseekreis
Maßnahmentypenkarte Markdorf

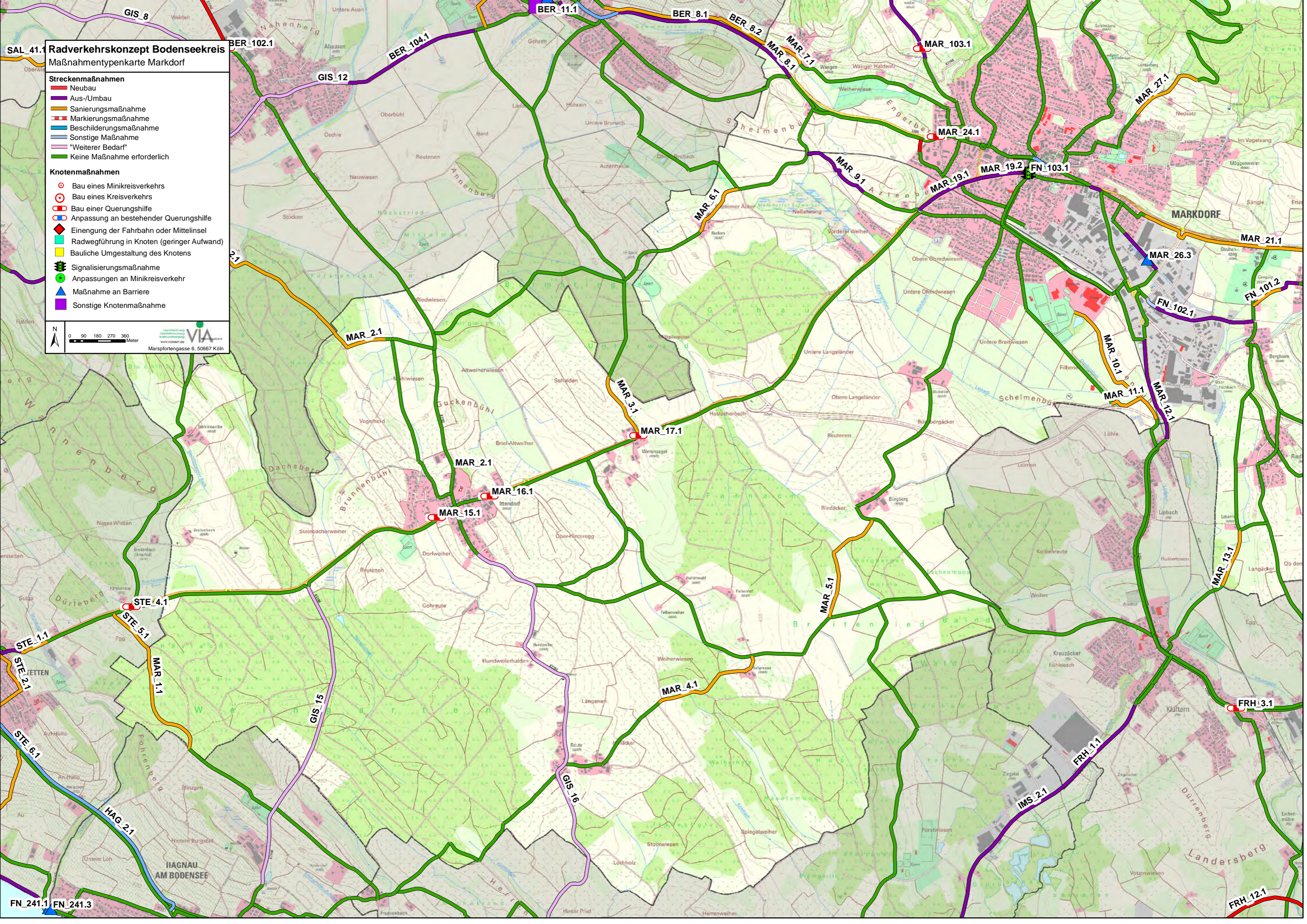
Streckenmaßnahmen

- Neubau
- Aus-/Umbau
- Sanierungsmaßnahme
- Markierungsmaßnahme
- Beschilderungsmaßnahme
- Sonstige Maßnahme
- "Weiterer Bedarf"
- Keine Maßnahme erforderlich

Knotenmaßnahmen

- ⊙ Bau eines Minikreisverkehrs
- ⊕ Bau eines Kreisverkehrs
- ⊞ Bau einer Querungshilfe
- ⊞ Anpassung an bestehender Querungshilfe
- ◆ Einengung der Fahrbahn oder Mittelinsel
- Radwegführung in Knoten (geringer Aufwand)
- Bauliche Umgestaltung des Knotens
- ⊞ Signalisierungsmaßnahme
- ⊙ Anpassungen an Minikreisverkehr
- ▲ Maßnahme an Barriere
- Sonstige Knotenmaßnahme

N
 0 90 180 270 360 Meter
 VIA
 Marspfortengasse 6, 50667 Köln
 FRH_113.1



Radverkehrskonzept Bodenseekreis
Maßnahmentypenkarte Markdorf

- Streckenmaßnahmen**
- Neubau
 - Aus-/Umbau
 - Sanierungsmaßnahme
 - Markierungsmaßnahme
 - Beschilderungsmaßnahme
 - Sonstige Maßnahme
 - "Weiterer Bedarf"
 - Keine Maßnahme erforderlich

- Knotenmaßnahmen**
- Bau eines Minikreisverkehrs
 - Bau eines Kreisverkehrs
 - Bau einer Querungshilfe
 - ◻ Anpassung an bestehender Querungshilfe
 - ◆ Einengung der Fahrbahn oder Mittelinsel
 - Radwegführung in Knoten (geringer Aufwand)
 - Bauliche Umgestaltung des Knotens
 - ⚡ Signalisierungsmaßnahme
 - Anpassungen an Minikreisverkehr
 - ▲ Maßnahme an Barriere
 - Sonstige Knotenmaßnahme

N
 0 90 180 270 360
 Meter

 Marsportengasse 6, 50667 Köln

FN 241.1 FN 241.3

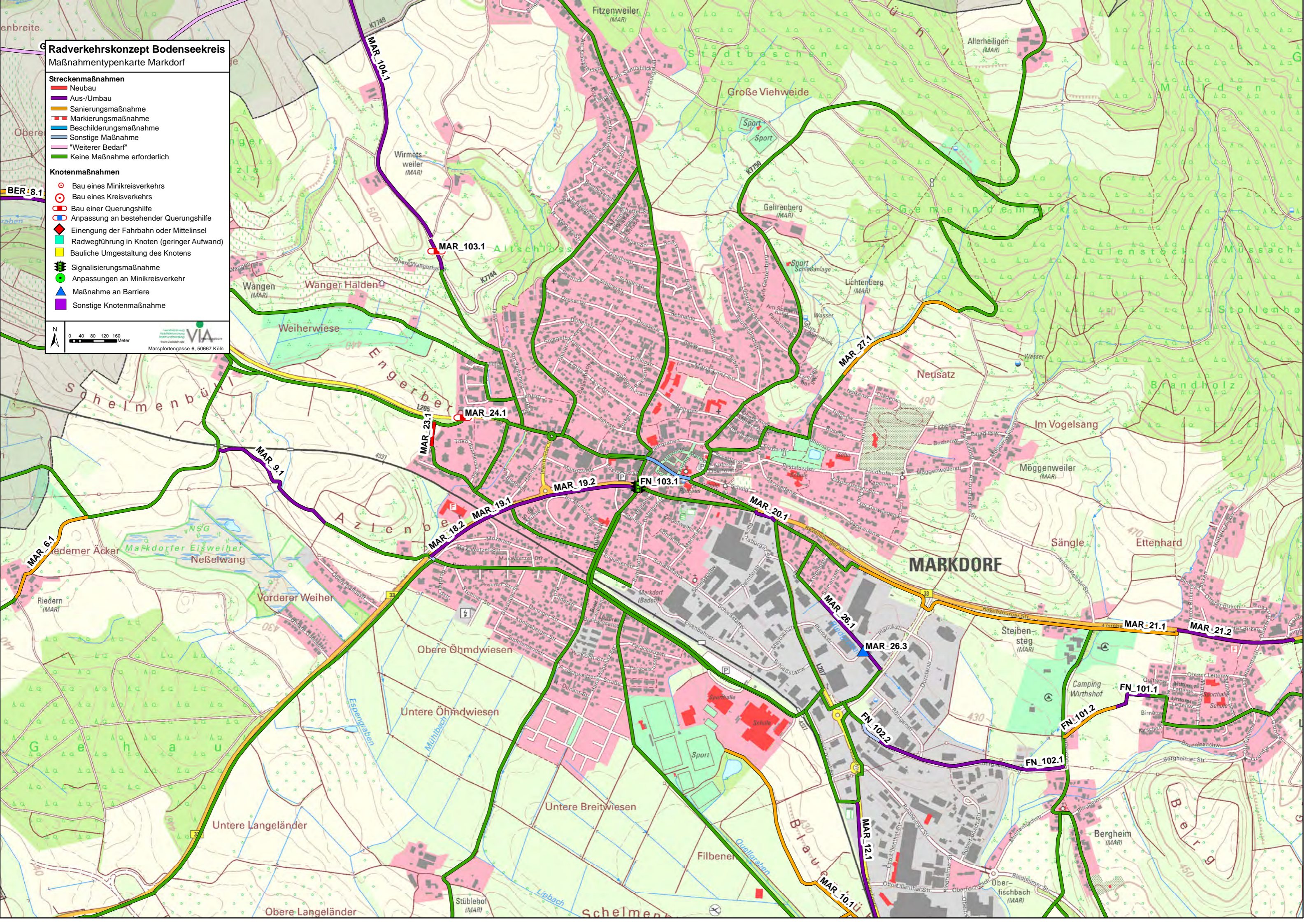
Radverkehrskonzept Bodenseekreis Maßnahmentypenkarte Markdorf

Streckenmaßnahmen

- Neubau
- Aus-/Umbau
- Sanierungsmaßnahme
- ▭ Markierungsmaßnahme
- Beschilderungsmaßnahme
- Sonstige Maßnahme
- "Weiterer Bedarf"
- Keine Maßnahme erforderlich

Knotenmaßnahmen

- Bau eines Minikreisverkehrs
- ⊙ Bau eines Kreisverkehrs
- ⊕ Bau einer Querungshilfe
- ⊕ Anpassung an bestehender Querungshilfe
- ◆ Einengung der Fahrbahn oder Mittelinsel
- ▭ Radwegführung in Knoten (geringer Aufwand)
- ▭ Bauliche Umgestaltung des Knotens
- ⊕ Signalisierungsmaßnahme
- ⊕ Anpassungen an Minikreisverkehr
- ▲ Maßnahme an Barriere
- ▭ Sonstige Knotenmaßnahme

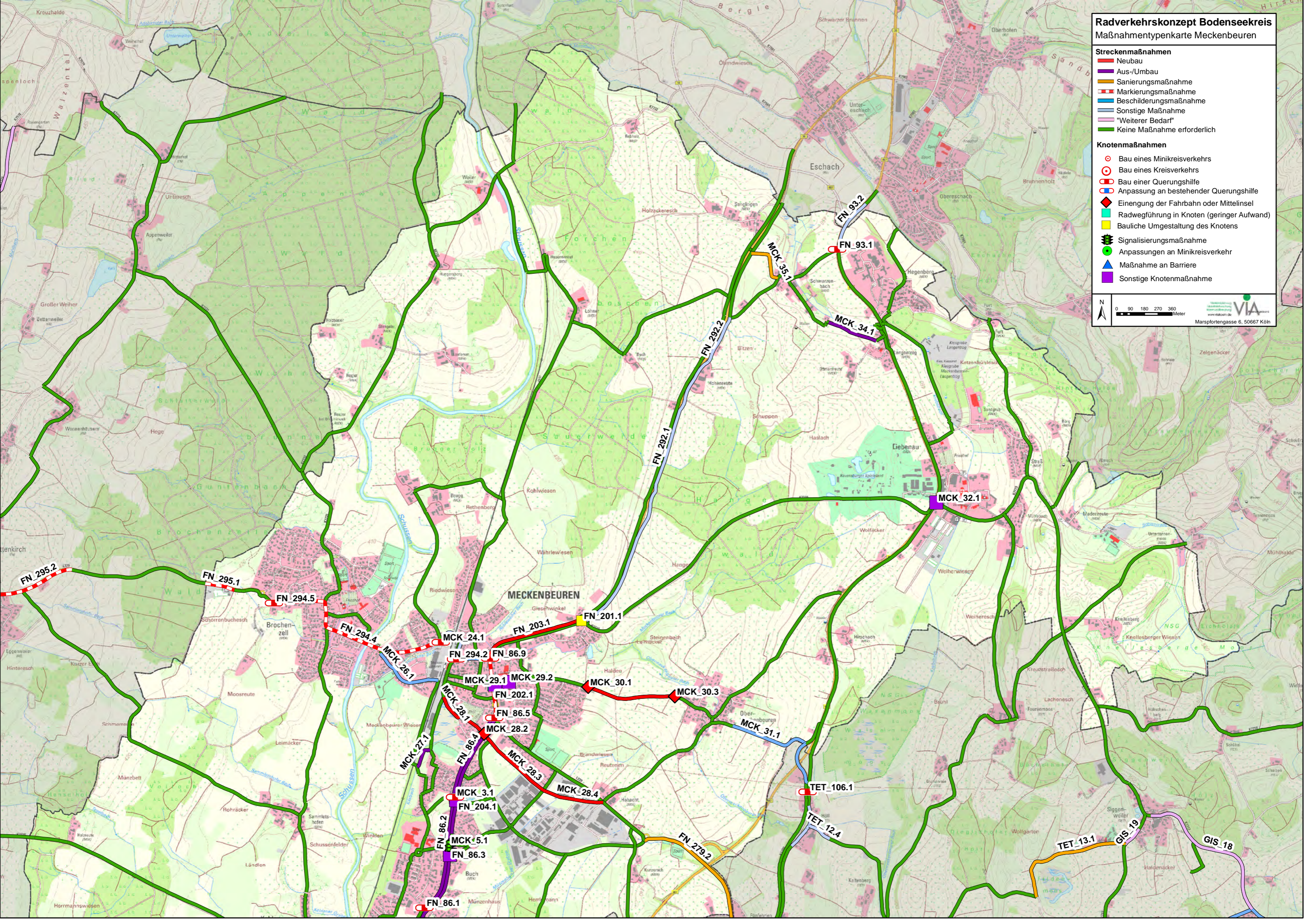
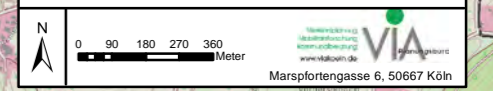


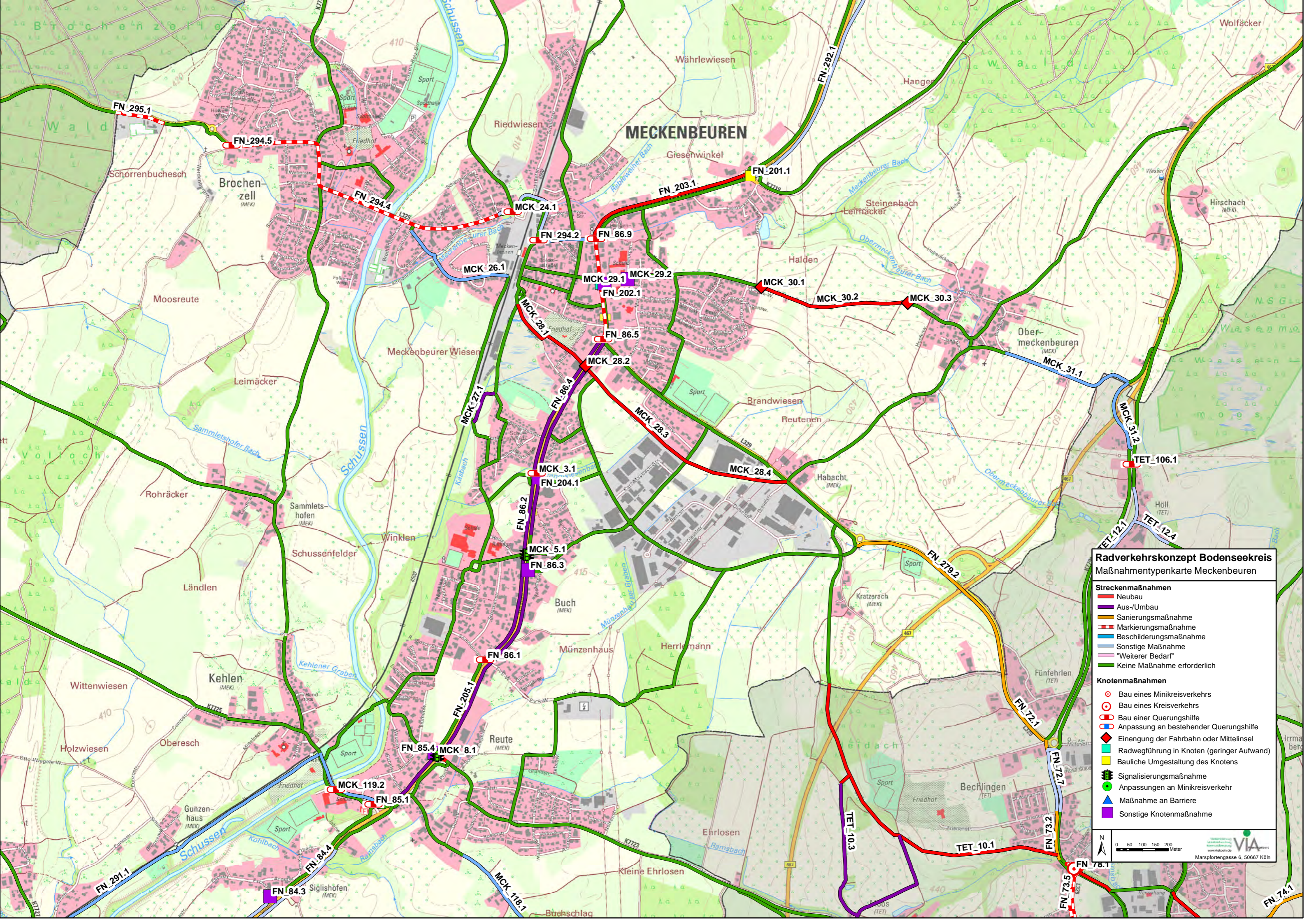
Radverkehrs-konzept Bodenseekreis

Maßnahmen-typen-karte Meckenbeuren

- Streckenmaßnahmen**
- Neubau
 - Aus-/Umbau
 - Sanierungsmaßnahme
 - - - Markierungsmaßnahme
 - Beschilderungsmaßnahme
 - Sonstige Maßnahme
 - "Weiterer Bedarf"
 - Keine Maßnahme erforderlich

- Knotenmaßnahmen**
- ⊙ Bau eines Minikreisverkehrs
 - ⊕ Bau eines Kreisverkehrs
 - ⊖ Bau einer Querungshilfe
 - ⊖ Anpassung an bestehender Querungshilfe
 - ◆ Einengung der Fahrbahn oder Mittelinsel
 - Radwegführung in Knoten (geringer Aufwand)
 - Bauliche Umgestaltung des Knotens
 - ⚡ Signalisierungsmaßnahme
 - Anpassungen an Minikreisverkehr
 - ▲ Maßnahme an Barriere
 - Sonstige Knotenmaßnahme



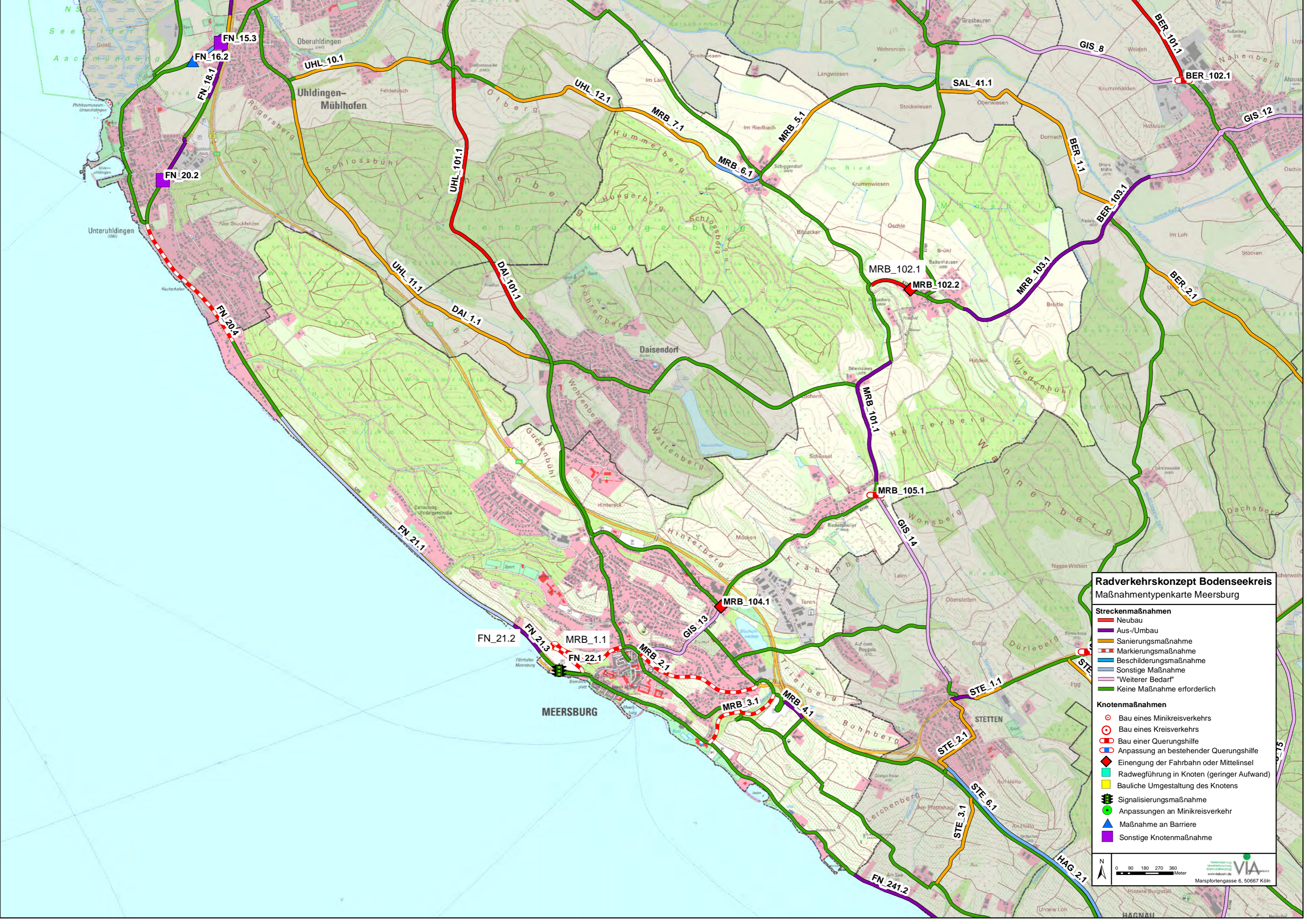


Radverkehrs-konzept Bodenseekreis
Maßnahmentypenkarte Meckenbeuren

- Streckenmaßnahmen**
- Neubau
 - Aus-/Umbau
 - Sanierungsmaßnahme
 - Markierungsmaßnahme
 - Beschilderungsmaßnahme
 - Sonstige Maßnahme
 - "Weiterer Bedarf"
 - Keine Maßnahme erforderlich

- Knotenmaßnahmen**
- Bau eines Minikreisverkehrs
 - ⊙ Bau eines Kreisverkehrs
 - ⊞ Bau einer Querungshilfe
 - ⊞ Anpassung an bestehender Querungshilfe
 - ◆ Einengung der Fahrbahn oder Mittelinsel
 - Radwegführung in Knoten (geringer Aufwand)
 - Bauliche Umgestaltung des Knotens
 - Signalisierungsmaßnahme
 - Anpassungen an Minikreisverkehr
 - ▲ Maßnahme an Barriere
 - Sonstige Knotenmaßnahme

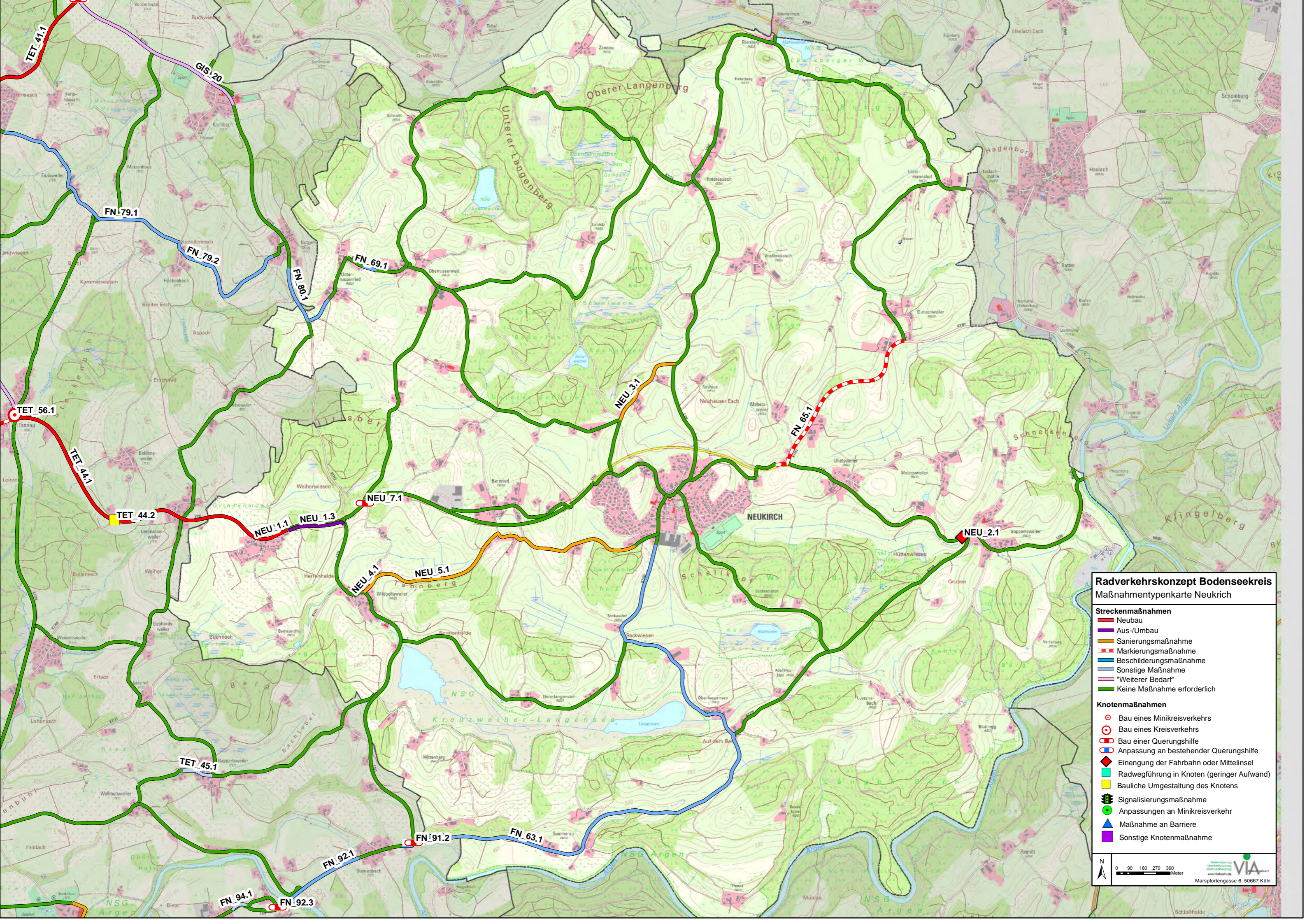
N
 0 50 100 150 200 Meter
 VIA
 Marspfortengasse 6, 50667 Köln



Radverkehrskonzept Bodenseekreis
Maßnahmenartenkarte Meersburg

- Streckenmaßnahmen**
- Neubau
 - Aus-/Umbau
 - Sanierungsmaßnahme
 - Markierungsmaßnahme
 - Beschilderungsmaßnahme
 - Sonstige Maßnahme
 - "Weiterer Bedarf"
 - Keine Maßnahme erforderlich

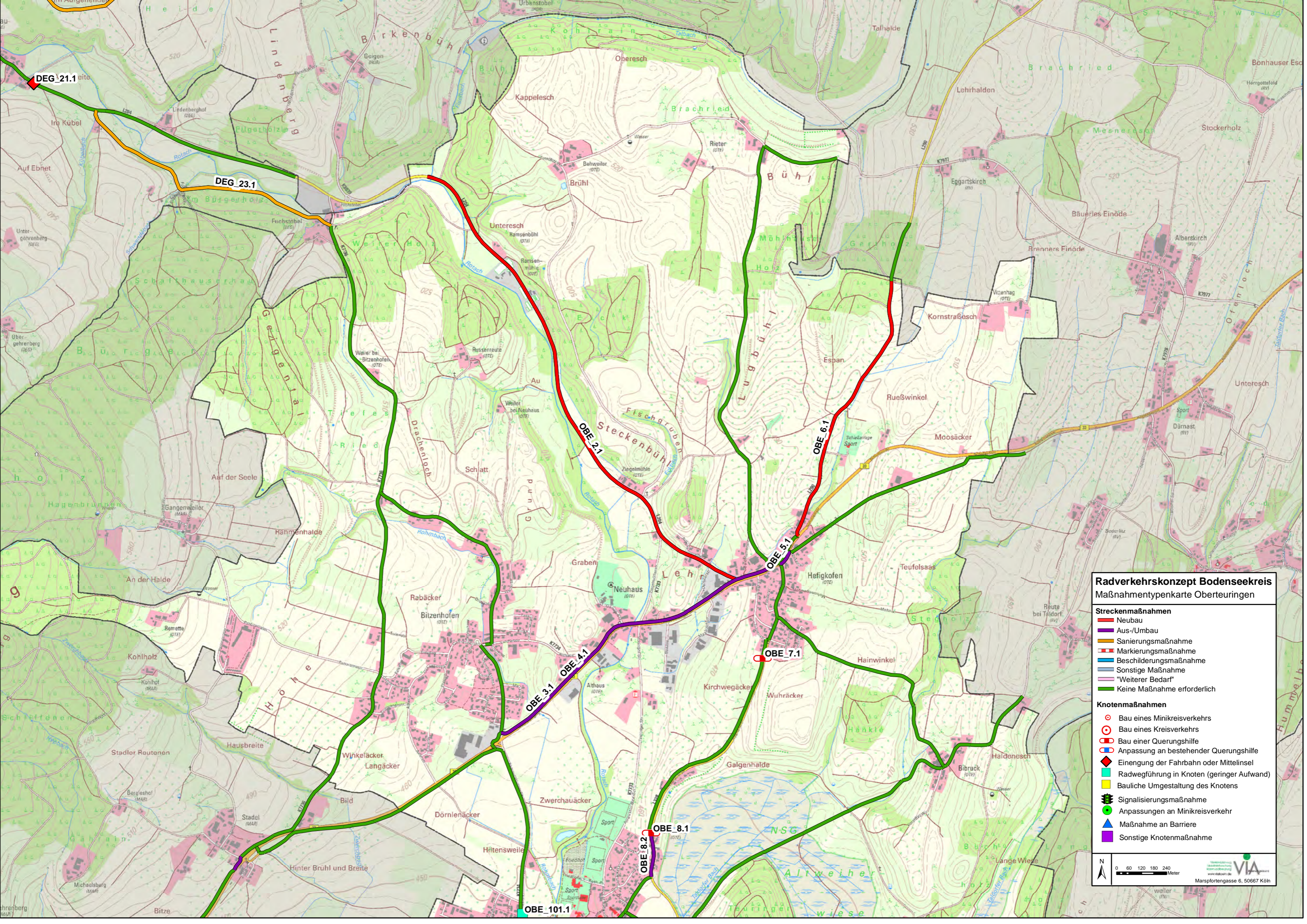
- Knotenmaßnahmen**
- Bau eines Minikreisverkehrs
 - Bau eines Kreisverkehrs
 - Bau einer Querungshilfe
 - Anpassung an bestehender Querungshilfe
 - ◊ Einengung der Fahrbahn oder Mittelinsel
 - Radwegführung in Knoten (geringer Aufwand)
 - Bauliche Umgestaltung des Knotens
 - Signalisierungsmaßnahme
 - Anpassungen an Minikreisverkehr
 - ▲ Maßnahme an Barriere
 - Sonstige Knotenmaßnahme



Radverkehrskonzept Bodenseekreis
Maßnahmenartenkarte Neukirch

- Streckenmaßnahmen**
- Neubau
 - Aus-/Umbau
 - Sanierungsmaßnahme
 - Markierungsmaßnahme
 - Beschilderungsmaßnahme
 - Sonstige Maßnahme
 - "Weiterer Bedarf"
 - Keine Maßnahme erforderlich

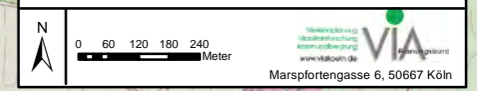
- Knotenmaßnahmen**
- ⊙ Bau eines Minikreisverkehrs
 - ⊙ Bau eines Kreisverkehrs
 - ⊙ Bau einer Querungshilfe
 - ⊙ Anpassung an bestehender Querungshilfe
 - ⊙ Einengung der Fahrbahn oder Mittelinsel
 - Radwegführung in Knoten (geringer Aufwand)
 - Bauliche Umgestaltung des Knotens
 - Signalisierungsmaßnahme
 - Anpassungen an Minikreisverkehr
 - Maßnahme an Barriere
 - Sonstige Knotenmaßnahme

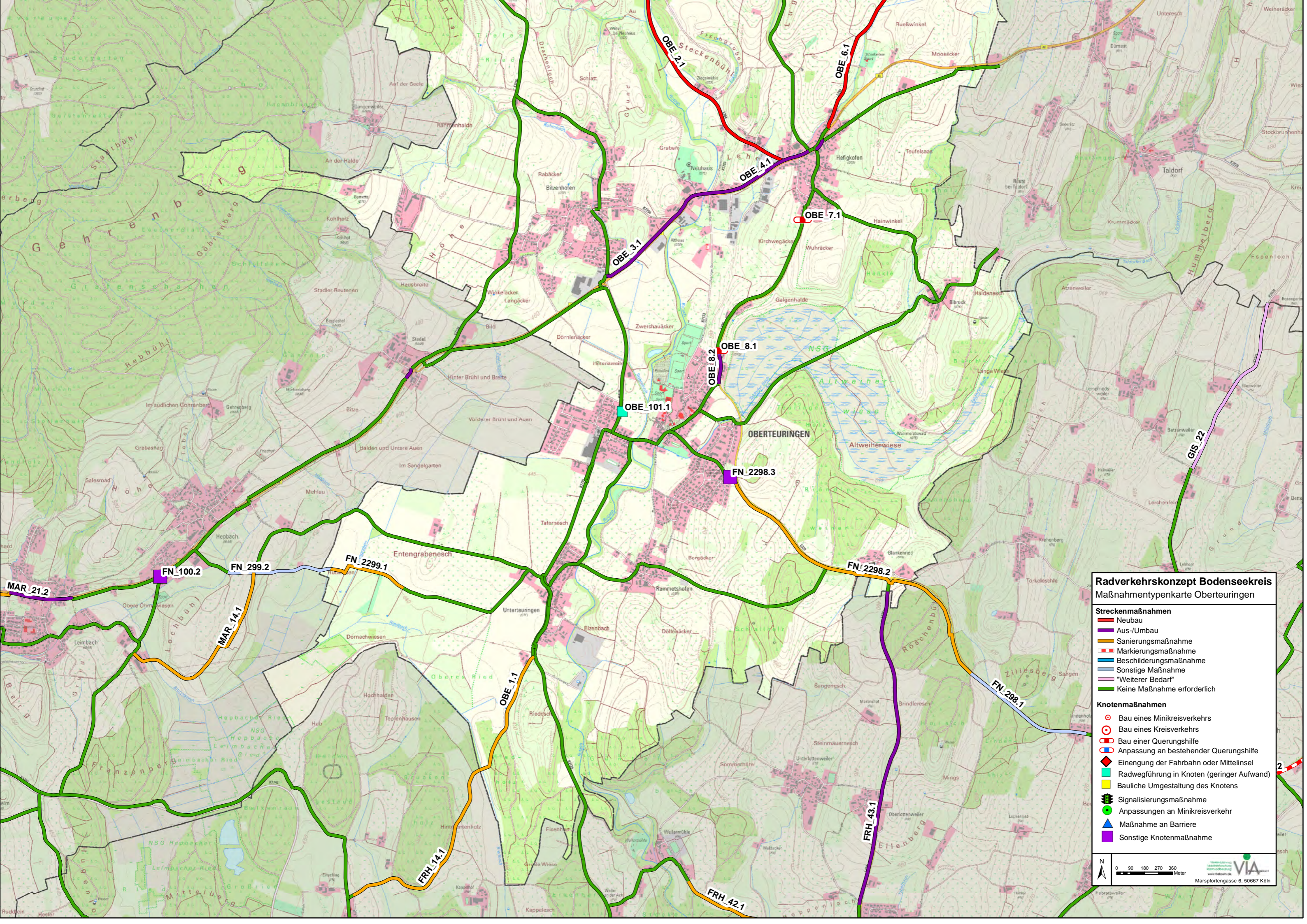


Radverkehrskonzept Bodenseekreis
Maßnahmenartenkarte Oberteuringen

- Streckenmaßnahmen**
- Neubau
 - Aus-/Umbau
 - Sanierungsmaßnahme
 - ▭ Markierungsmaßnahme
 - ▭ Beschilderungsmaßnahme
 - ▭ Sonstige Maßnahme
 - ▭ "Weiterer Bedarf"
 - Keine Maßnahme erforderlich

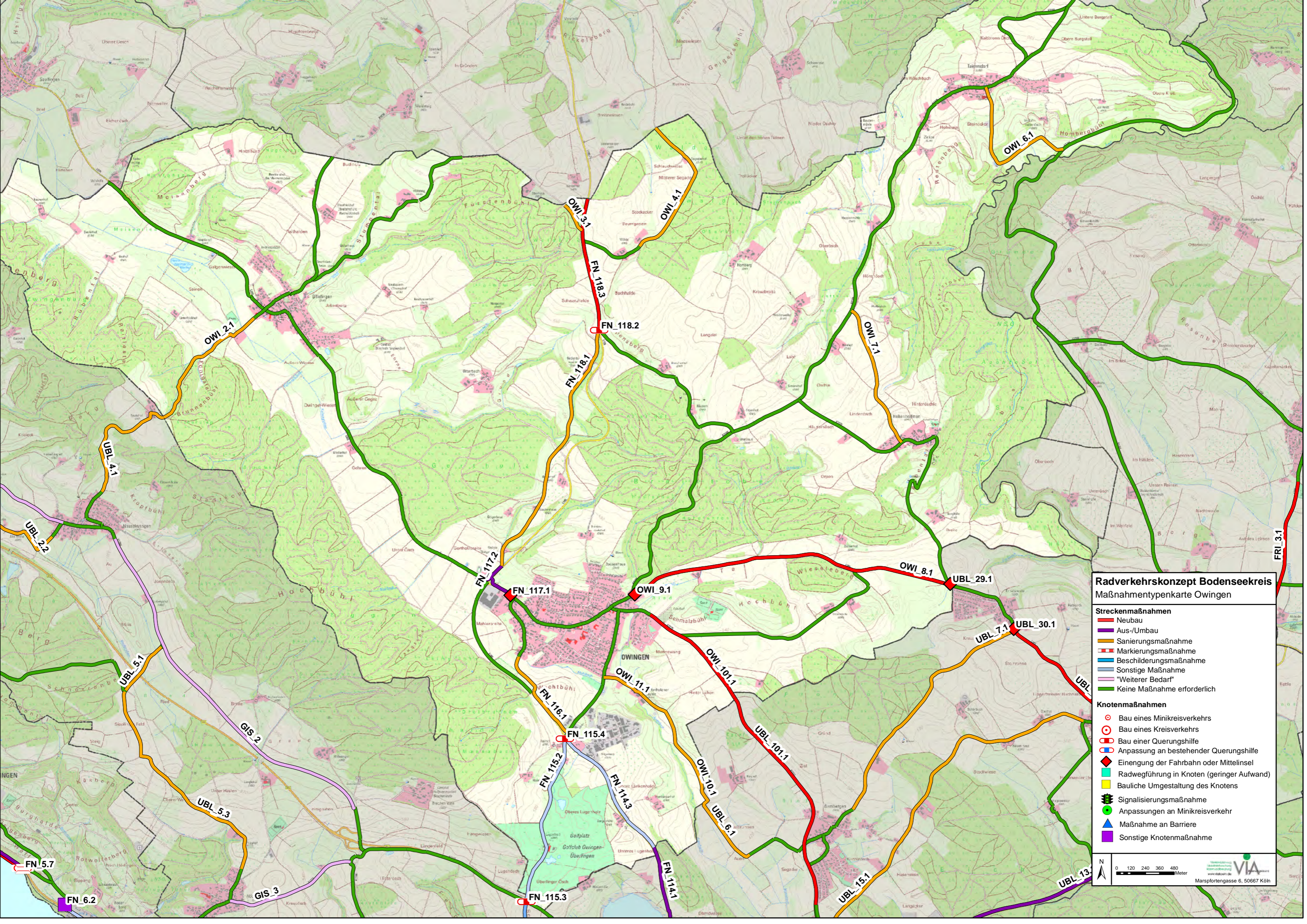
- Knotenmaßnahmen**
- ⊙ Bau eines Minikreisverkehrs
 - ⊕ Bau eines Kreisverkehrs
 - ⊗ Bau einer Querungshilfe
 - ⊗ Anpassung an bestehender Querungshilfe
 - ⬢ Einengung der Fahrbahn oder Mittelinsel
 - ⬢ Radwegführung in Knoten (geringer Aufwand)
 - ⬢ Bauliche Umgestaltung des Knotens
 - ⊙ Signalisierungsmaßnahme
 - ⊕ Anpassungen an Minikreisverkehr
 - ▲ Maßnahme an Barriere
 - ⬢ Sonstige Knotenmaßnahme





Radverkehrskonzept Bodenseekreis
Maßnahmentypenkarte Oberteuringen

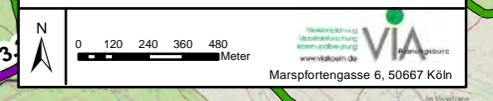
- Streckenmaßnahmen**
- Neubau
 - Aus-/Umbau
 - Sanierungsmaßnahme
 - Markierungsmaßnahme
 - Beschilderungsmaßnahme
 - Sonstige Maßnahme
 - "Weiterer Bedarf"
 - Keine Maßnahme erforderlich
- Knotenmaßnahmen**
- ⊙ Bau eines Minikreisverkehrs
 - ⊕ Bau eines Kreisverkehrs
 - ⊗ Bau einer Querungshilfe
 - ⊗ Anpassung an bestehender Querungshilfe
 - ◆ Einengung der Fahrbahn oder Mittelinsel
 - Radwegführung in Knoten (geringer Aufwand)
 - Bauliche Umgestaltung des Knotens
 - Signalisierungsmaßnahme
 - ▲ Anpassungen an Minikreisverkehr
 - ▲ Maßnahme an Barriere
 - Sonstige Knotenmaßnahme



Radverkehrskonzept Bodenseekreis
Maßnahmenartenkarte Owingen

- Streckenmaßnahmen**
- Neubau
 - Aus-/Umbau
 - Sanierungsmaßnahme
 - Markierungsmaßnahme
 - Beschilderungsmaßnahme
 - Sonstige Maßnahme
 - "Weiterer Bedarf"
 - Keine Maßnahme erforderlich

- Knotenmaßnahmen**
- Bau eines Minikreisverkehrs
 - Bau eines Kreisverkehrs
 - Bau einer Querungshilfe
 - Anpassung an bestehender Querungshilfe
 - ◆ Einengung der Fahrbahn oder Mittelinsel
 - Radwegführung in Knoten (geringer Aufwand)
 - Bauliche Umgestaltung des Knotens
 - Signalisierungsmaßnahme
 - Anpassungen an Minikreisverkehr
 - ▲ Maßnahme an Barriere
 - Sonstige Knotenmaßnahme



FN 5.7

FN 6.2

UBL 5.3

UBL 5.1

OWI 2.1

FN 117.1

FN 115.2

FN 115.3

FN 116.1

FN 118.1

OWI 3.1

FN 118.2

FN 118.3

OWI 11.7

OWI 9.1

OWI 4.1

OWI 10.1

OWI 10.1.1

OWI 8.1

OWI 7.1

OWI 4.1

OWI 3.1

OWI 2.1

OWI 1.1

UBL 7.1

UBL 29.1

UBL 7.1

OWI 6.1

OWI 5.1

OWI 4.1

UBL 13.1

UBL 15.1

UBL 10.1.1

UBL 10.1

UBL 30.1

UBL 7.1

UBL 29.1

UBL 7.1

UBL 4.1

UBL 2.1

UBL 1.1

UBL 1.1

UBL 1.1

UBL 1.1

UBL 1.1

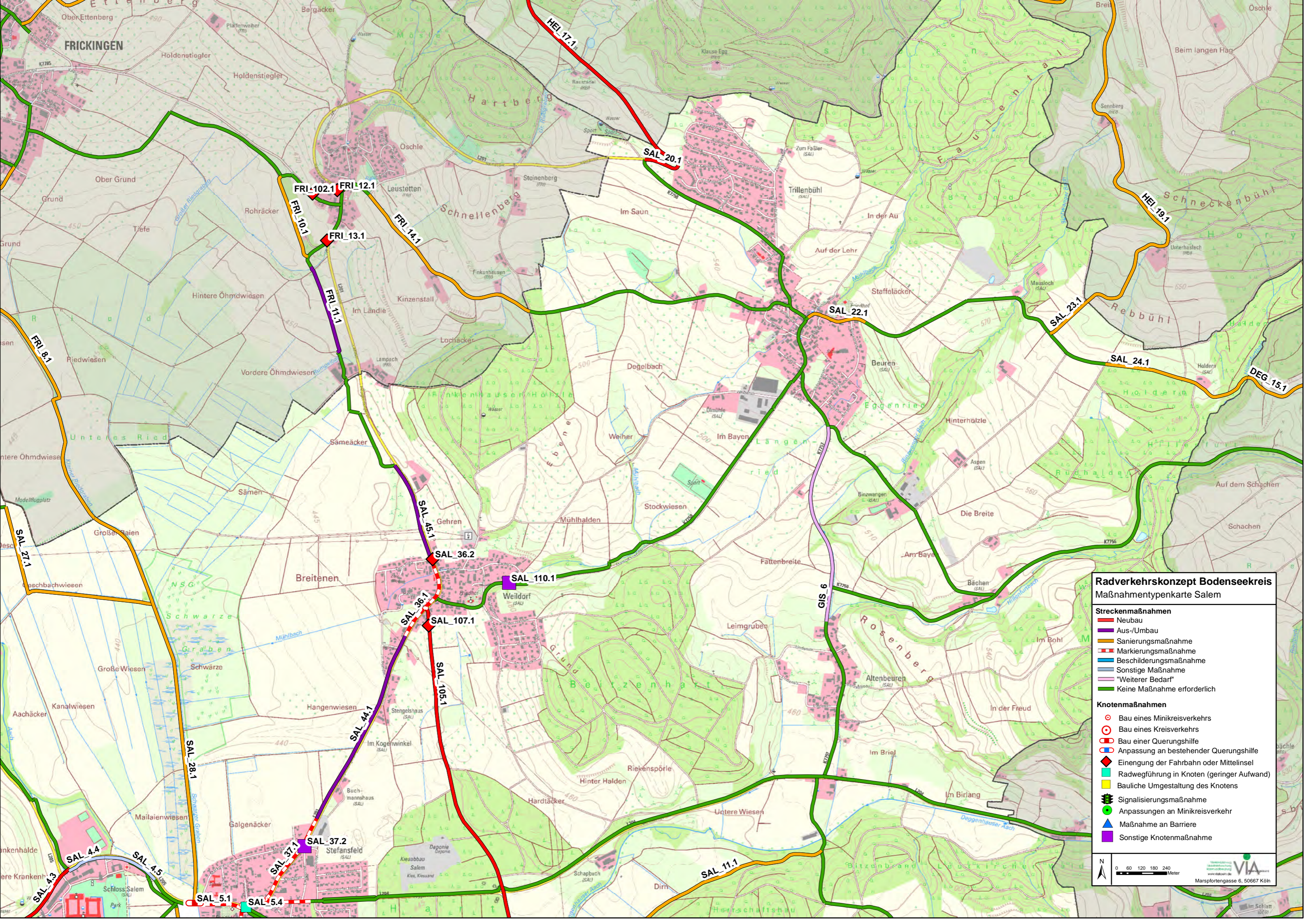
UBL 1.1

UBL 1.1

UBL 1.1

UBL 1.1

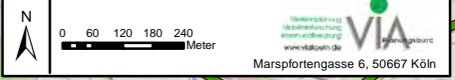
UBL 1.1



Radverkehrskonzept Bodenseekreis
Maßnahmenartenkarte Salem

- Streckenmaßnahmen**
- Neubau
 - Aus-/Umbau
 - Sanierungsmaßnahme
 - Markierungsmaßnahme
 - Beschilderungsmaßnahme
 - Sonstige Maßnahme
 - "Weiterer Bedarf"
 - Keine Maßnahme erforderlich

- Knotenmaßnahmen**
- ⊙ Bau eines Minikreisverkehrs
 - ⊙ Bau eines Kreisverkehrs
 - ⊙ Bau einer Querungshilfe
 - ⊙ Anpassung an bestehender Querungshilfe
 - ◆ Einengung der Fahrbahn oder Mittelinsel
 - Radwegführung in Knoten (geringer Aufwand)
 - Bauliche Umgestaltung des Knotens
 - Signalisierungsmaßnahme
 - Anpassungen an Minikreisverkehr
 - ▲ Maßnahme an Barriere
 - ▲ Sonstige Knotenmaßnahme



VIA
Marsportengasse 6, 50667 Köln

Radverkehrskonzept Bodenseekreis Maßnahmentypenkarte Salem

Streckenmaßnahmen

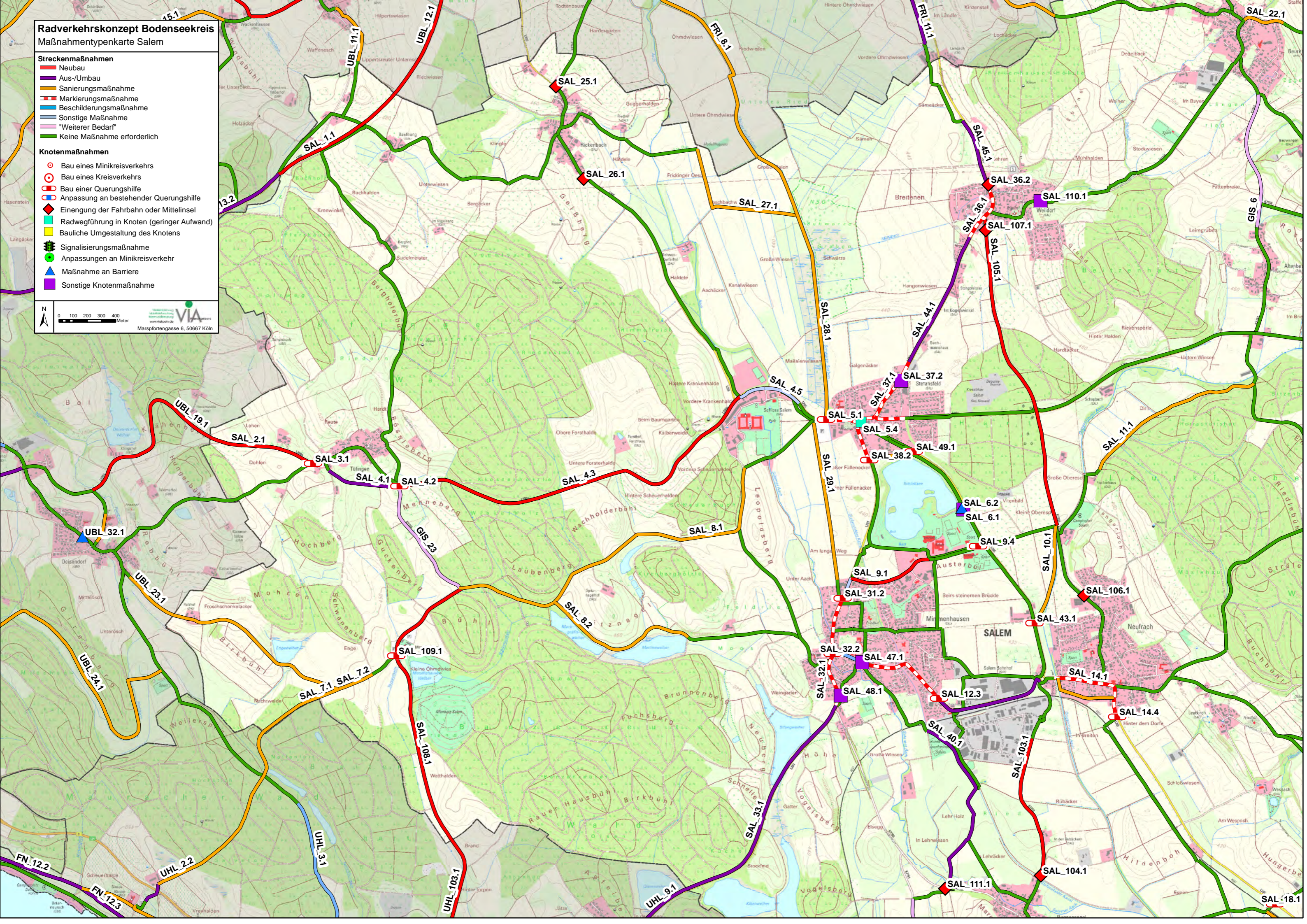
- Neubau
- Aus-/Umbau
- Sanierungsmaßnahme
- - - Markierungsmaßnahme
- Beschilderungsmaßnahme
- Sonstige Maßnahme
- "Weiterer Bedarf"
- Keine Maßnahme erforderlich

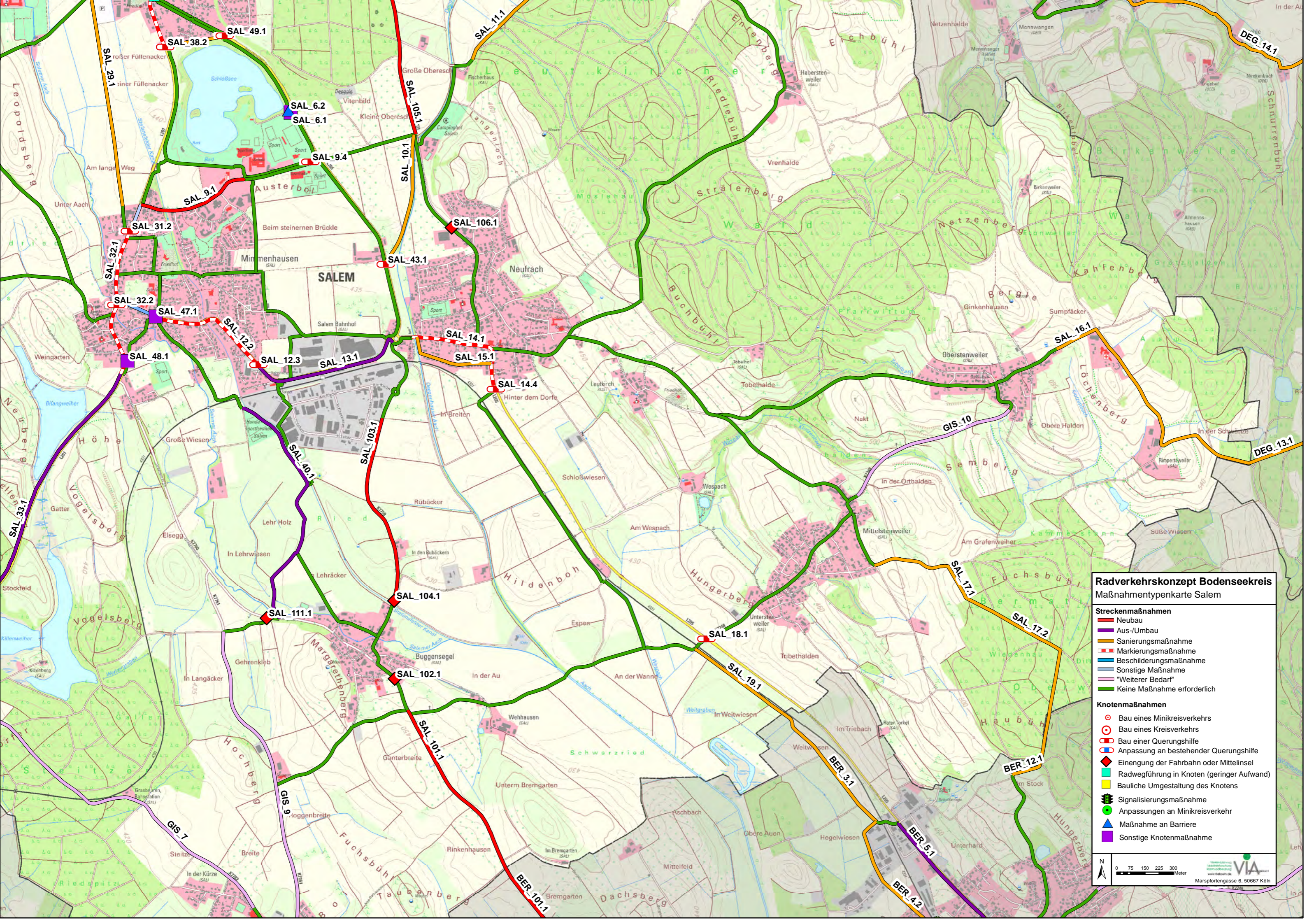
Knotenmaßnahmen

- Bau eines Mikreisverkehrs
- ⊙ Bau eines Kreisverkehrs
- ◻ Bau einer Querungshilfe
- ◻ Anpassung an bestehender Querungshilfe
- ◻ Einengung der Fahrbahn oder Mittelinsel
- ◻ Radwegführung in Knoten (geringer Aufwand)
- ◻ Bauliche Umgestaltung des Knotens
- ⚡ Signalisierungsmaßnahme
- Anpassungen an Mikreisverkehr
- ▲ Maßnahme an Barriere
- ◻ Sonstige Knotenmaßnahme

0 100 200 300 400 Meter

 Marsplortengasse 6, 50667 Köln



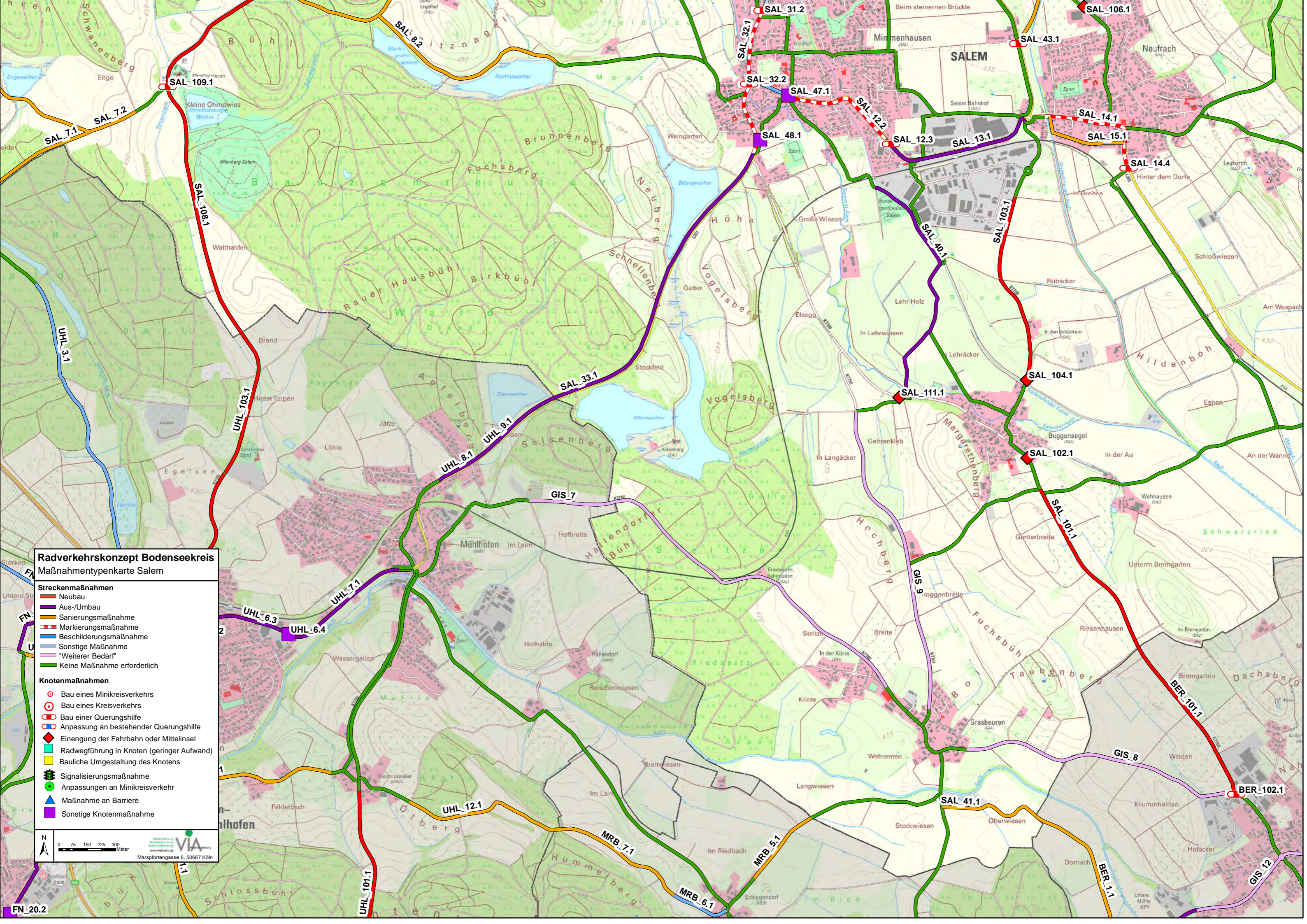


Radverkehrskonzept Bodenseekreis
Maßnahmenartenkarte Salem

- Streckenmaßnahmen**
- Neubau
 - Aus-/Umbau
 - Sanierungsmaßnahme
 - - - Markierungsmaßnahme
 - Beschilderungsmaßnahme
 - Sonstige Maßnahme
 - "Weiterer Bedarf"
 - Keine Maßnahme erforderlich

- Knotenmaßnahmen**
- Bau eines Minikreisverkehrs
 - ⊙ Bau eines Kreisverkehrs
 - Bau einer Querungshilfe
 - Anpassung an bestehender Querungshilfe
 - ◆ Einengung der Fahrbahn oder Mittelinsel
 - Radwegführung in Knoten (geringer Aufwand)
 - Bauliche Umgestaltung des Knotens
 - Signalisierungsmaßnahme
 - Anpassungen an Minikreisverkehr
 - Maßnahme an Barriere
 - Sonstige Knotenmaßnahme






Radverkehrskonzept Bodenseekreis
Maßnahmenartenkarte Salem

- Streckenmaßnahmen**
- Neubau
 - Aus-/Umbau
 - Sanierungsmaßnahme
 - Markierungsmaßnahme
 - Beschilderungsmaßnahme
 - Sonstige Maßnahme
 - "Weiterer Bedarf"
 - Keine Maßnahme erforderlich

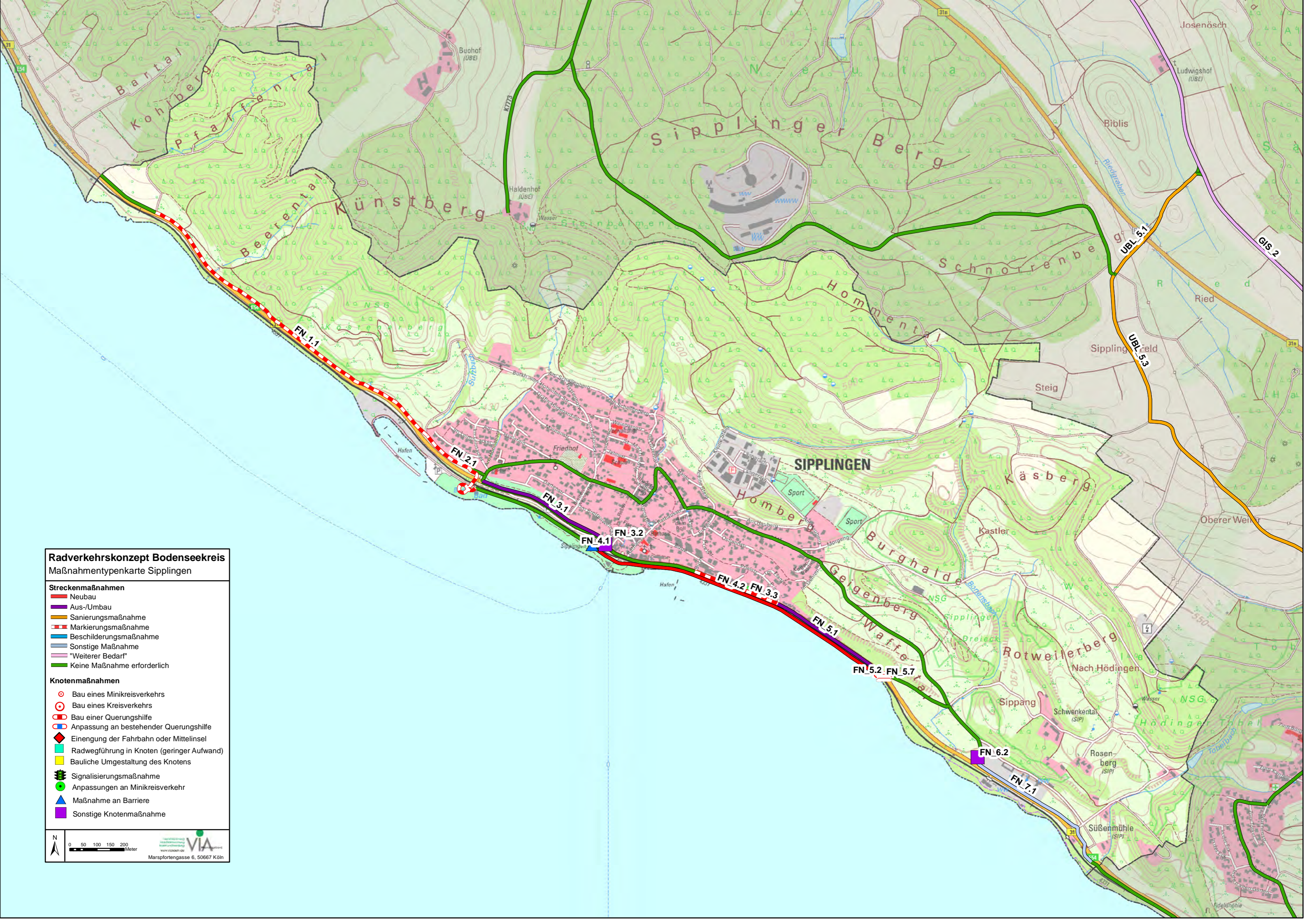
- Knotenmaßnahmen**
- Bau eines Minikreisverkehrs
 - ⊙ Bau eines Kreisverkehrs
 - ◻ Bau einer Querungshilfe
 - ◻ Anpassung an bestehender Querungshilfe
 - ◆ Einengung der Fahrbahn oder Mittelinsel
 - Radwegführung in Knoten (geringer Aufwand)
 - Bauliche Umgestaltung des Knotens
 - Signalisierungsmaßnahme
 - Anpassungen an Minikreisverkehr
 - ▲ Maßnahme an Barriere
 - Sonstige Knotenmaßnahme

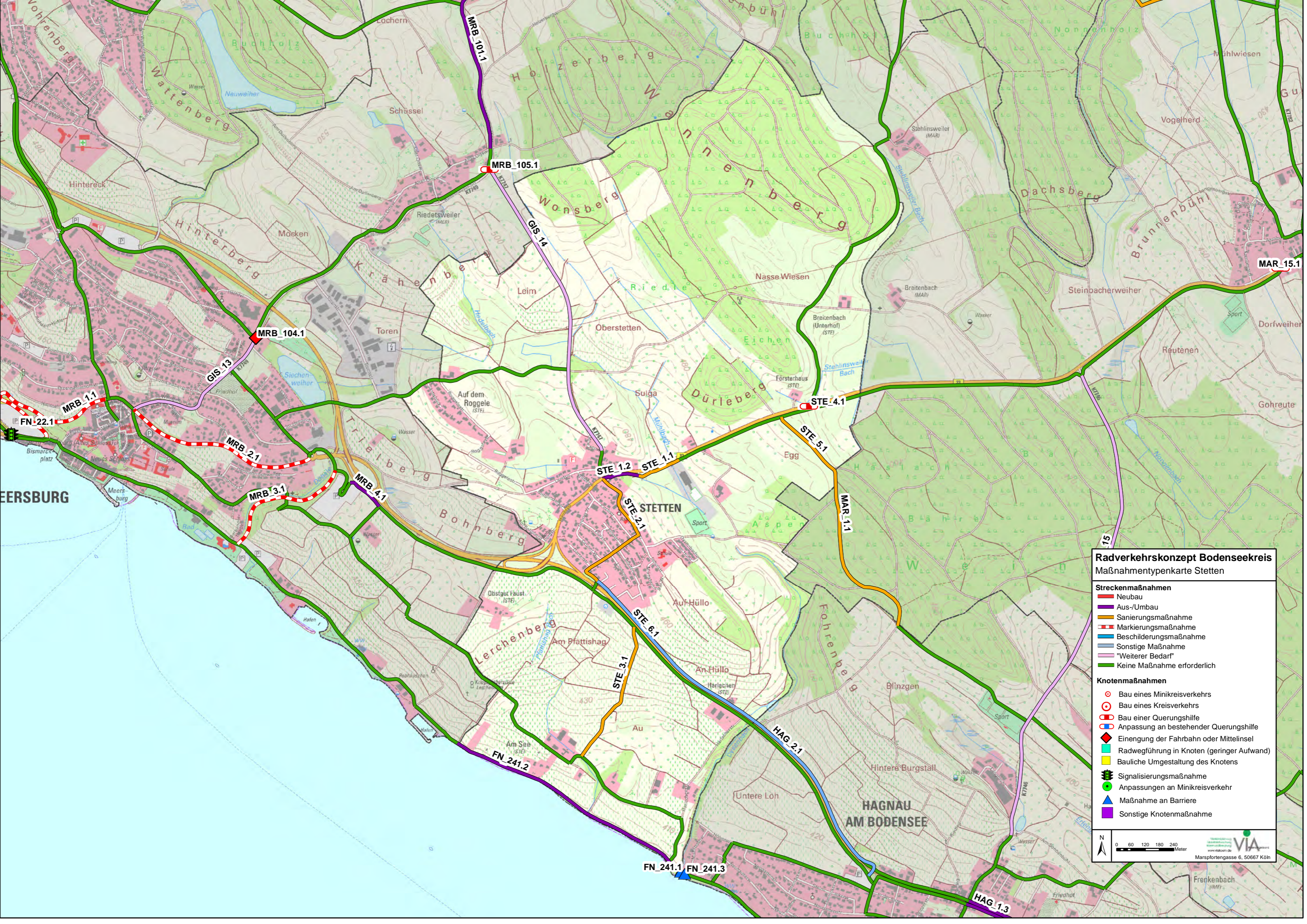


FN 20.2

Radverkehrskonzept Bodenseekreis
Maßnahmentypenkarte Sipplingen

- Streckenmaßnahmen**
- Neubau
 - Aus-/Umbau
 - Sanierungsmaßnahme
 - Markierungsmaßnahme
 - Beschilderungsmaßnahme
 - Sonstige Maßnahme
 - "Weiterer Bedarf"
 - Keine Maßnahme erforderlich
- Knotenmaßnahmen**
- Bau eines Minikreisverkehrs
 - Bau eines Kreisverkehrs
 - Bau einer Querungshilfe
 - Anpassung an bestehender Querungshilfe
 - ◆ Einengung der Fahrbahn oder Mittelinsel
 - Radwegführung in Knoten (geringer Aufwand)
 - Bauliche Umgestaltung des Knotens
 - ⚡ Signalisierungsmaßnahme
 - Anpassungen an Minikreisverkehr
 - ▲ Maßnahme an Barriere
 - Sonstige Knotenmaßnahme

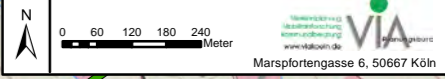




Radverkehrs-konzept Bodenseekreis
Maßnahmen-typen-karte Stetten

- Streckenmaßnahmen**
- Neubau
 - Aus-/Umbau
 - Sanierungsmaßnahme
 - Markierungsmaßnahme
 - Beschilderungsmaßnahme
 - Sonstige Maßnahme
 - "Weiterer Bedarf"
 - Keine Maßnahme erforderlich

- Knotenmaßnahmen**
- ⊙ Bau eines Minikreisverkehrs
 - ⊙ Bau eines Kreisverkehrs
 - ⊙ Bau einer Querungshilfe
 - ⊙ Anpassung an bestehender Querungshilfe
 - Einengung der Fahrbahn oder Mittelinsel
 - Radwegführung in Knoten (geringer Aufwand)
 - Bauliche Umgestaltung des Knotens
 - Signalisierungsmaßnahme
 - ⊙ Anpassungen an Minikreisverkehr
 - Maßnahme an Barriere
 - Sonstige Knotenmaßnahme

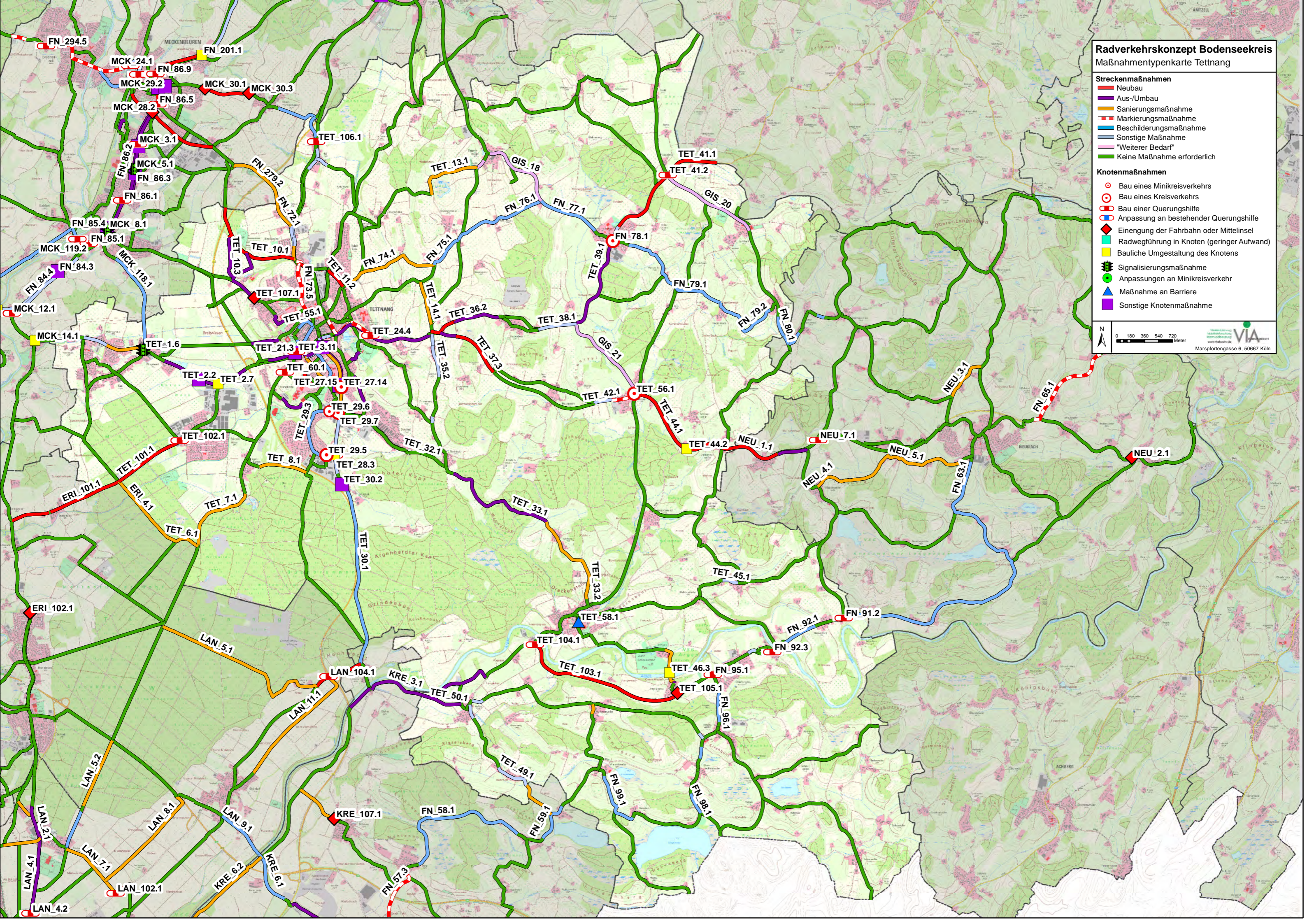
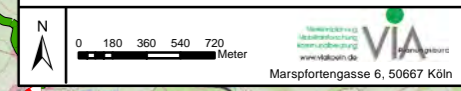


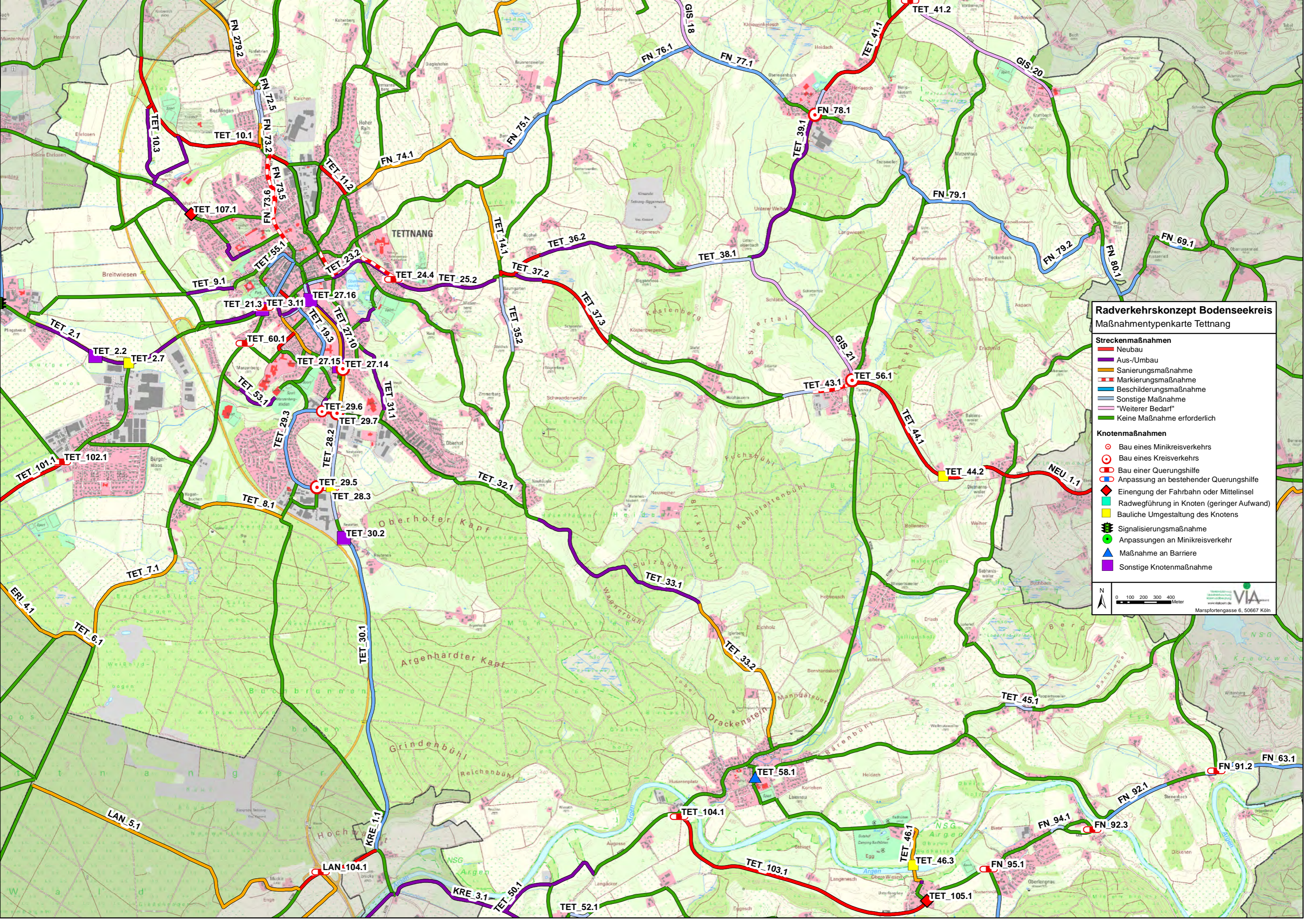
VIA
 Marspfortengasse 6, 50667 Köln

Radverkehrs-konzept Bodenseekreis Maßnahmen-typen-karte Tettngang

- Streckenmaßnahmen**
- Neubau
 - Aus-/Umbau
 - Sanierungsmaßnahme
 - - - Markierungsmaßnahme
 - Beschilderungsmaßnahme
 - Sonstige Maßnahme
 - "Weiterer Bedarf"
 - Keine Maßnahme erforderlich


- Knotenmaßnahmen**
- Bau eines Minikreisverkehrs
 - ⊕ Bau eines Kreisverkehrs
 - ⊙ Bau einer Querungshilfe
 - ⊙ Anpassung an bestehender Querungshilfe
 - ◆ Einengung der Fahrbahn oder Mittelinsel
 - Radwegführung in Knoten (geringer Aufwand)
 - Bauliche Umgestaltung des Knotens
 - ⊙ Signalisierungsmaßnahme
 - Anpassungen an Minikreisverkehr
 - ▲ Maßnahme an Barriere
 - Sonstige Knotenmaßnahme





Radverkehrskonzept Bodenseekreis
Manahmenkartentett nang

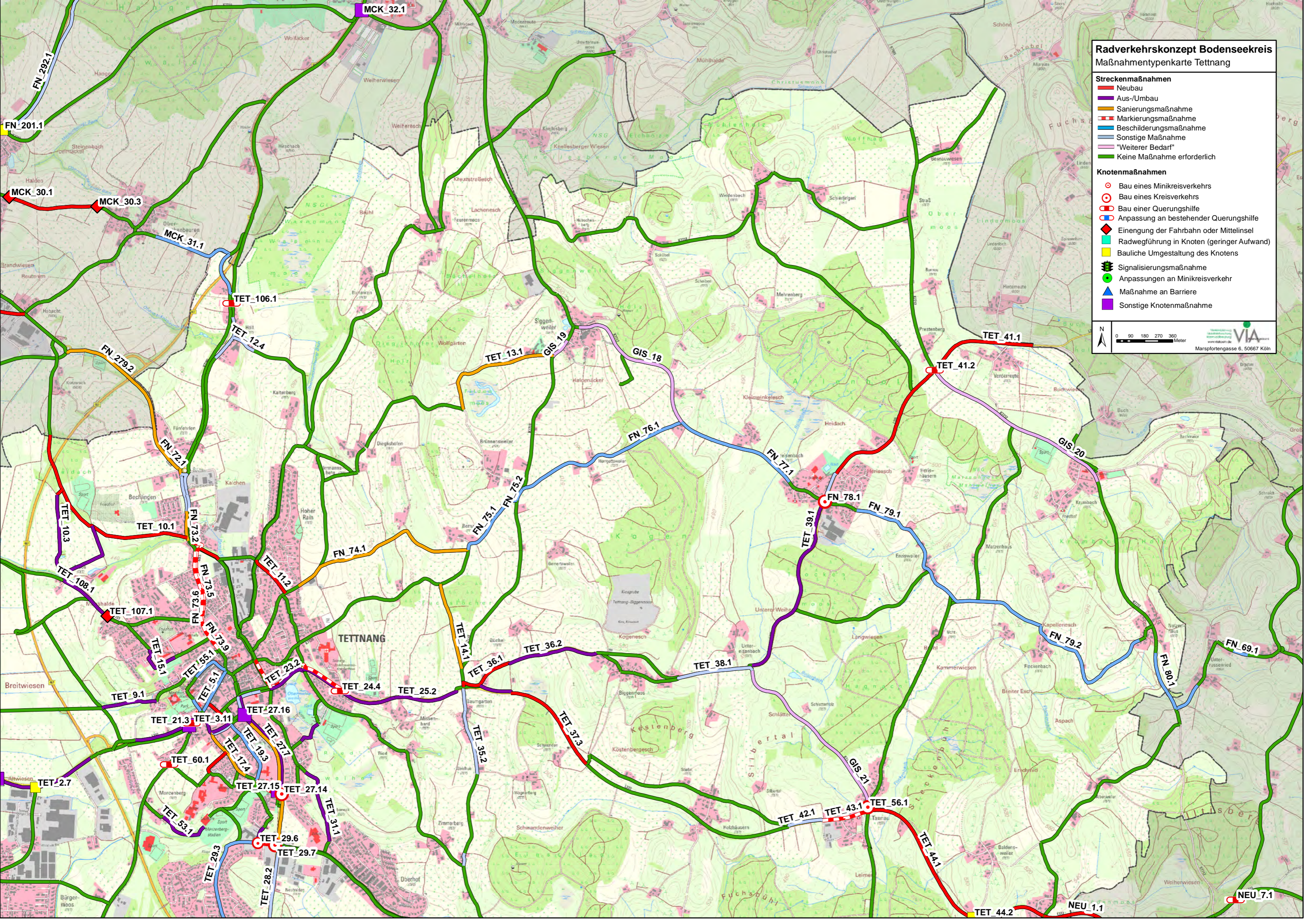
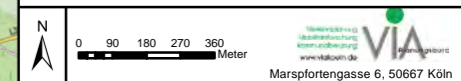
- Streckenmanahmen**
- Neubau
 - Aus-/Umbau
 - Sanierungsmanahme
 - - - Markierungsmanahme
 - Beschilderungsmanahme
 - Sonstige Manahme
 - "Weiterer Bedarf"
 - Keine Manahme erforderlich
- Knotenmanahmen**
- ⊙ Bau eines Minikreisverkehrs
 - ⊙ Bau eines Kreisverkehrs
 - ⊙ Bau einer Querungshilfe
 - ⊙ Anpassung an bestehender Querungshilfe
 - ◊ Einengung der Fahrbahn oder Mittelinsel
 - ◊ Radwegfuhrung in Knoten (geringer Aufwand)
 - ◊ Bauliche Umgestaltung des Knotens
 - ⊘ Signalisierungsmanahme
 - ⊙ Anpassungen an Minikreisverkehr
 - ▲ Manahme an Barriere
 - ◊ Sonstige Knotenmanahme



Radverkehrskonzept Bodenseekreis Maßnahmentypenkarte Tett nang

- ### Streckenmaßnahmen
- Neubau
 - Aus-/Umbau
 - Sanierungsmaßnahme
 - - - Markierungsmaßnahme
 - Beschilderungsmaßnahme
 - Sonstige Maßnahme
 - "Weiterer Bedarf"
 - Keine Maßnahme erforderlich

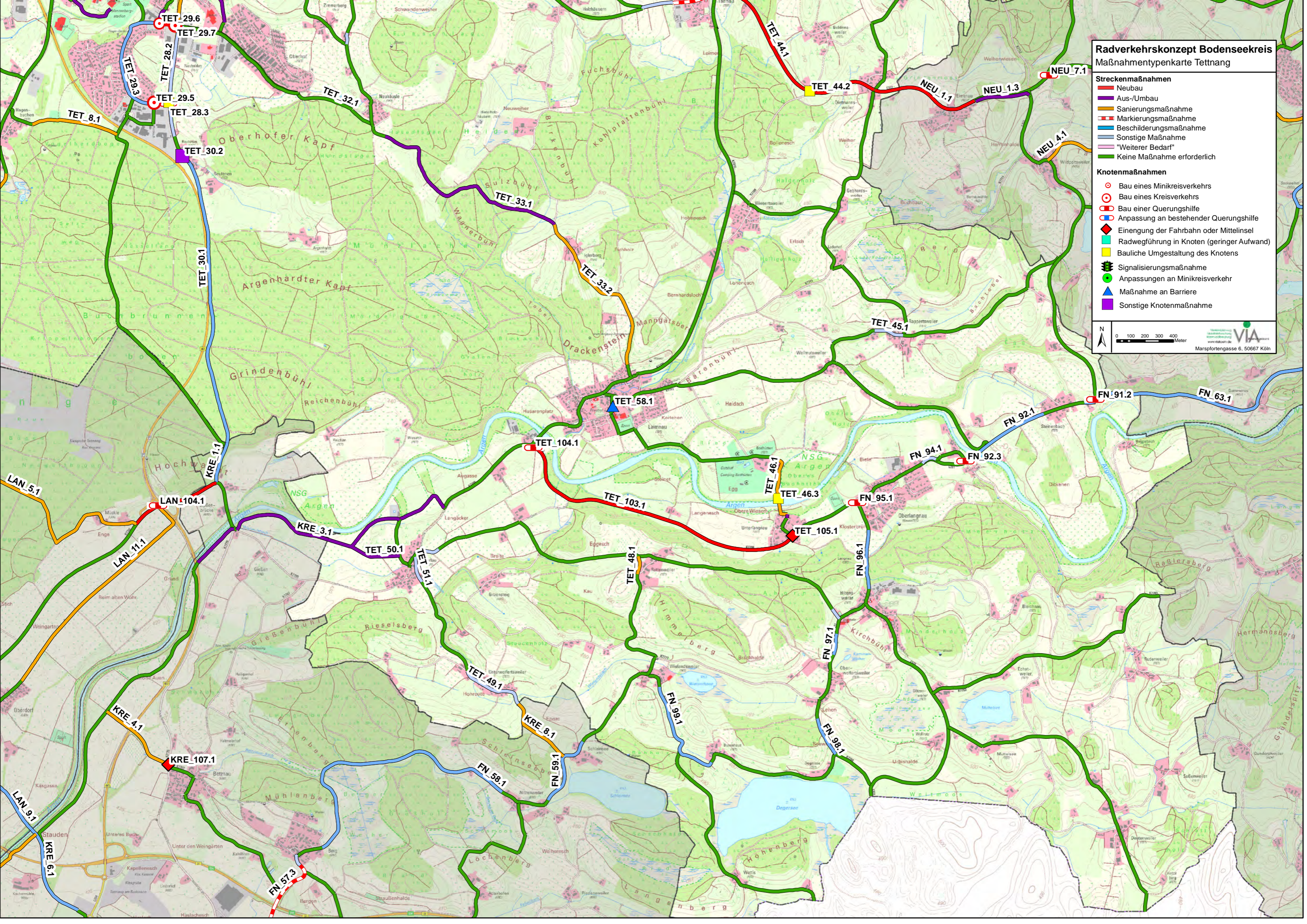

- ### Knotenmaßnahmen
- Bau eines Minikreisverkehrs
 - ⊕ Bau eines Kreisverkehrs
 - ⊙ Bau einer Querungshilfe
 - ⊙ Anpassung an bestehender Querungshilfe
 - ◆ Einengung der Fahrbahn oder Mittelinsel
 - Radwegführung in Knoten (geringer Aufwand)
 - Bauliche Umgestaltung des Knotens
 - ⊙ Signalisierungsmaßnahme
 - Anpassungen an Minikreisverkehr
 - ▲ Maßnahme an Barriere
 - Sonstige Knotenmaßnahme

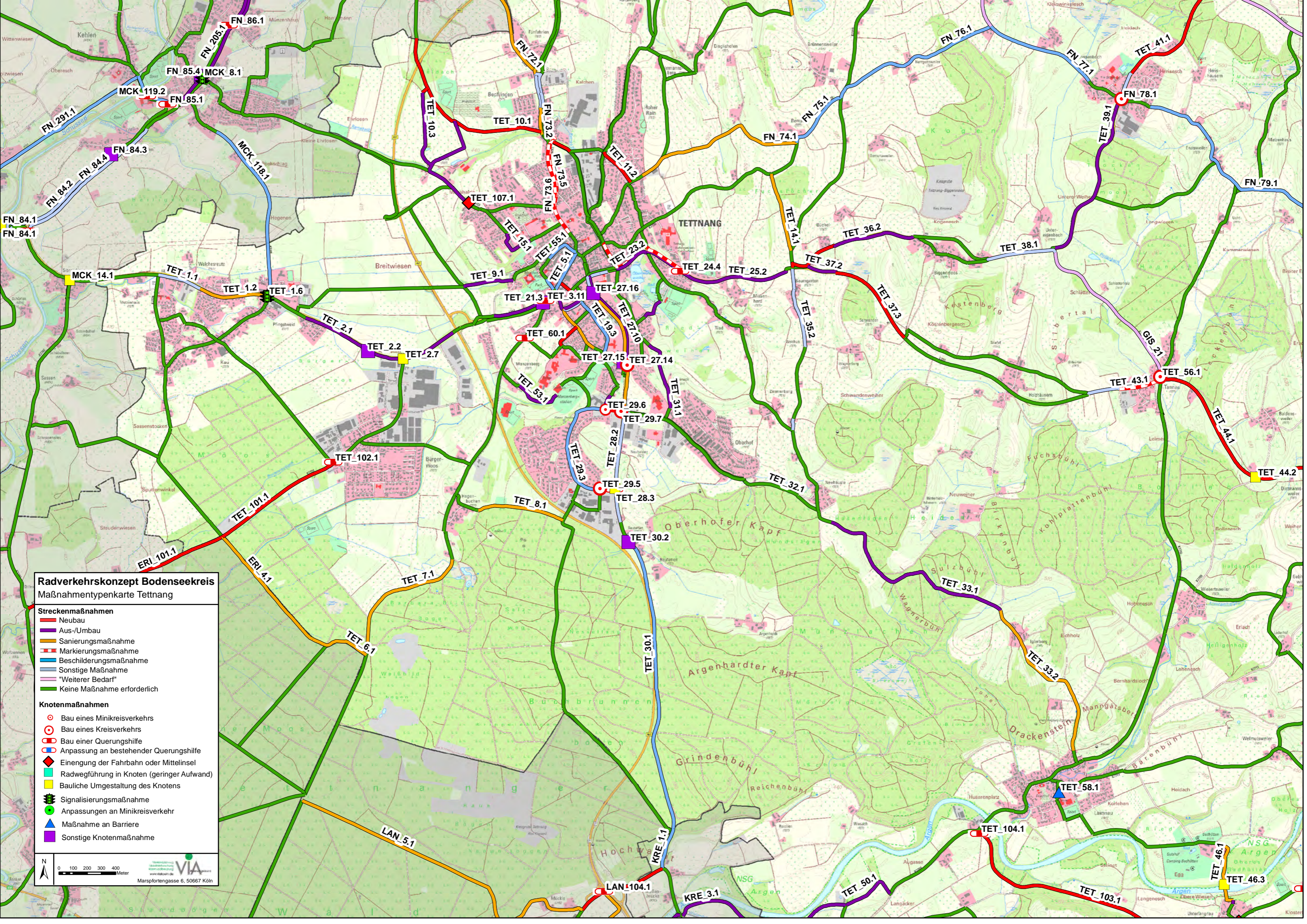


Radverkehrs-konzept Bodenseekreis Maßnahmen-typen-karte Tettang

- Streckenmaßnahmen**
- Neubau
 - Aus-/Umbau
 - Sanierungsmaßnahme
 - Markierungsmaßnahme
 - Beschilderungsmaßnahme
 - Sonstige Maßnahme
 - "Weiterer Bedarf"
 - Keine Maßnahme erforderlich

- Knotenmaßnahmen**
- Bau eines Minikreisverkehrs
 - Bau eines Kreisverkehrs
 - Bau einer Querungshilfe
 - Anpassung an bestehender Querungshilfe
 - ◊ Einengung der Fahrbahn oder Mittelinsel
 - Radwegführung in Knoten (geringer Aufwand)
 - Bauliche Umgestaltung des Knotens
 - Signalisierungsmaßnahme
 - Anpassungen an Minikreisverkehr
 - Maßnahme an Barriere
 - Sonstige Knotenmaßnahme





Radverkehrskonzept Bodenseekreis
Maßnahmenartenkarte Tett nang

- Streckenmaßnahmen**
- Neubau
 - Aus-/Umbau
 - Sanierungsmaßnahme
 - Markierungsmaßnahme
 - Beschilderungsmaßnahme
 - Sonstige Maßnahme
 - "Weiterer Bedarf"
 - Keine Maßnahme erforderlich

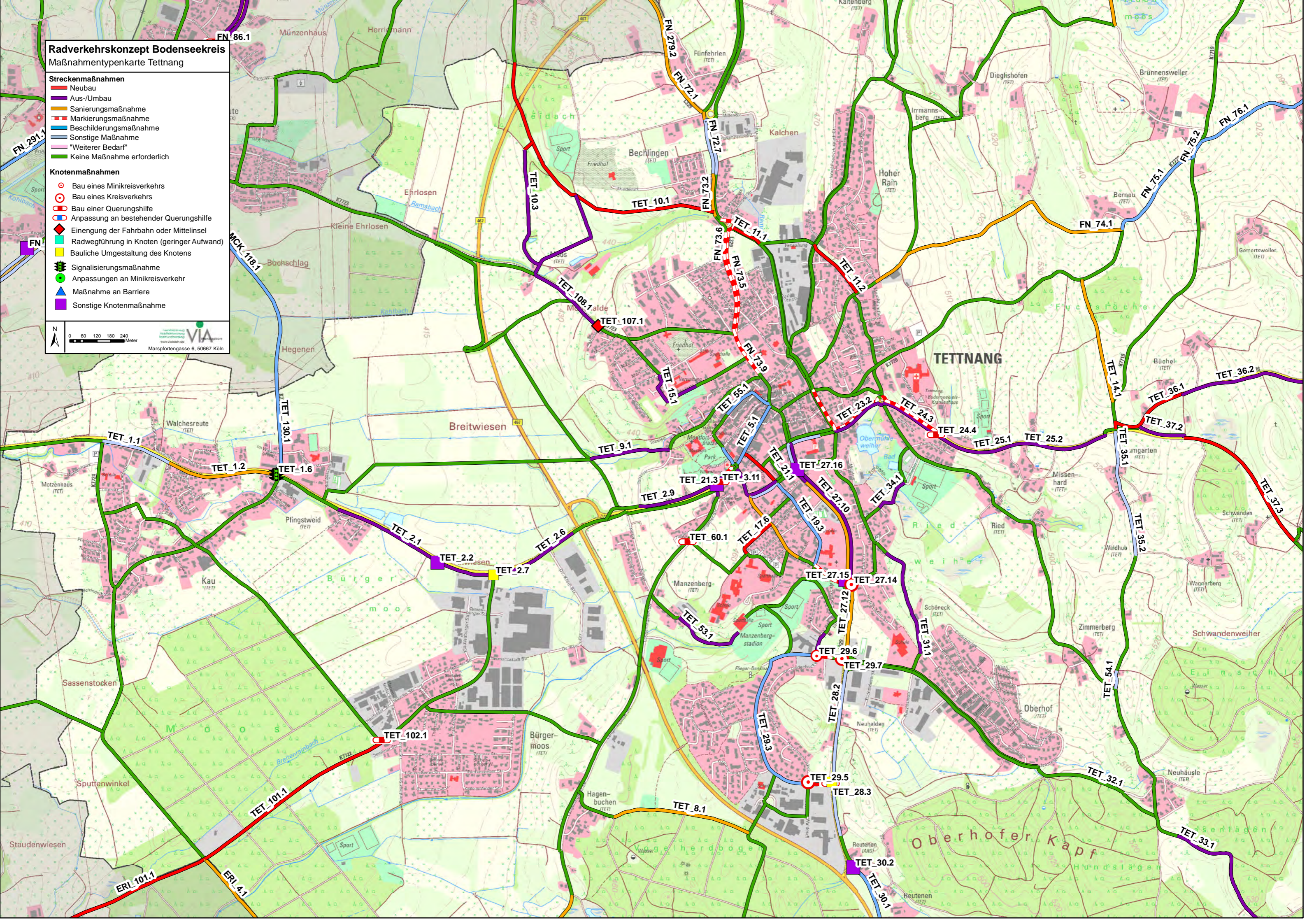
- Knotenmaßnahmen**
- Bau eines Minikreisverkehrs
 - ⊙ Bau eines Kreisverkehrs
 - ⊕ Bau einer Querungshilfe
 - ⊕ Anpassung an bestehender Querungshilfe
 - ◆ Einengung der Fahrbahn oder Mittelinsel
 - Radwegführung in Knoten (geringer Aufwand)
 - Bauliche Umgestaltung des Knotens
 - Signalisierungsmaßnahme
 - ▲ Anpassungen an Minikreisverkehr
 - ▲ Maßnahme an Barriere
 - Sonstige Knotenmaßnahme

0 100 200 300 400 Meter

Marsportengasse 6, 50667 Köln

Radverkehrskonzept Bodenseekreis Maßnahmentypenkarte Tett nang

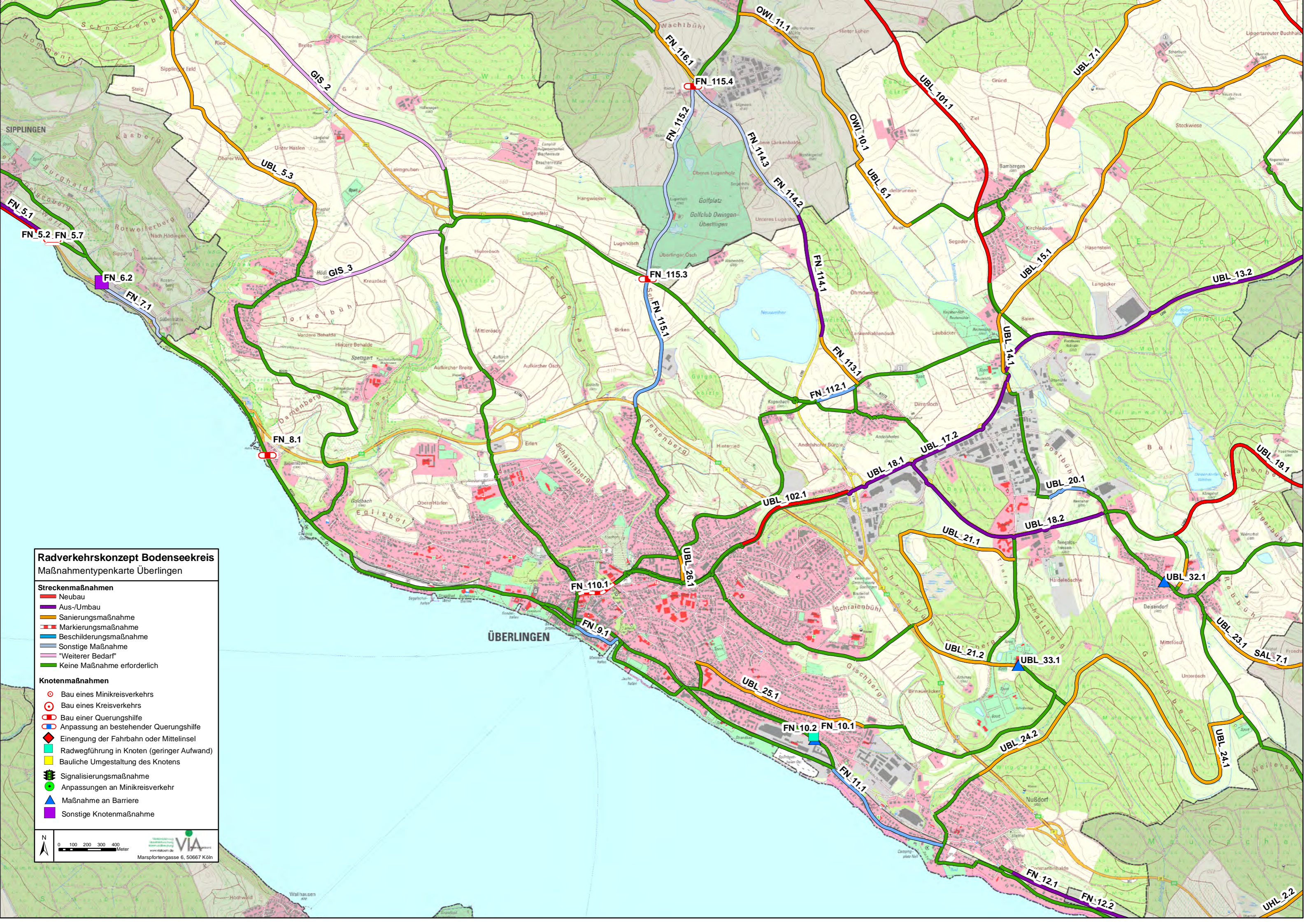
- Streckenmaßnahmen**
- Neubau
 - Aus-/Umbau
 - Sanierungsmaßnahme
 - - - Markierungsmaßnahme
 - Beschilderungsmaßnahme
 - Sonstige Maßnahme
 - "Weiterer Bedarf"
 - Keine Maßnahme erforderlich
- Knotenmaßnahmen**
- Bau eines Minikreisverkehrs
 - ⊙ Bau eines Kreisverkehrs
 - ⊕ Bau einer Querungshilfe
 - ⊕ Anpassung an bestehender Querungshilfe
 - ◆ Einengung der Fahrbahn oder Mittelinsel
 - Radwegführung in Knoten (geringer Aufwand)
 - Bauliche Umgestaltung des Knotens
 - ⊕ Signalisierungsmaßnahme
 - ⊕ Anpassungen an Minikreisverkehr
 - ▲ Maßnahme an Barriere
 - Sonstige Knotenmaßnahme

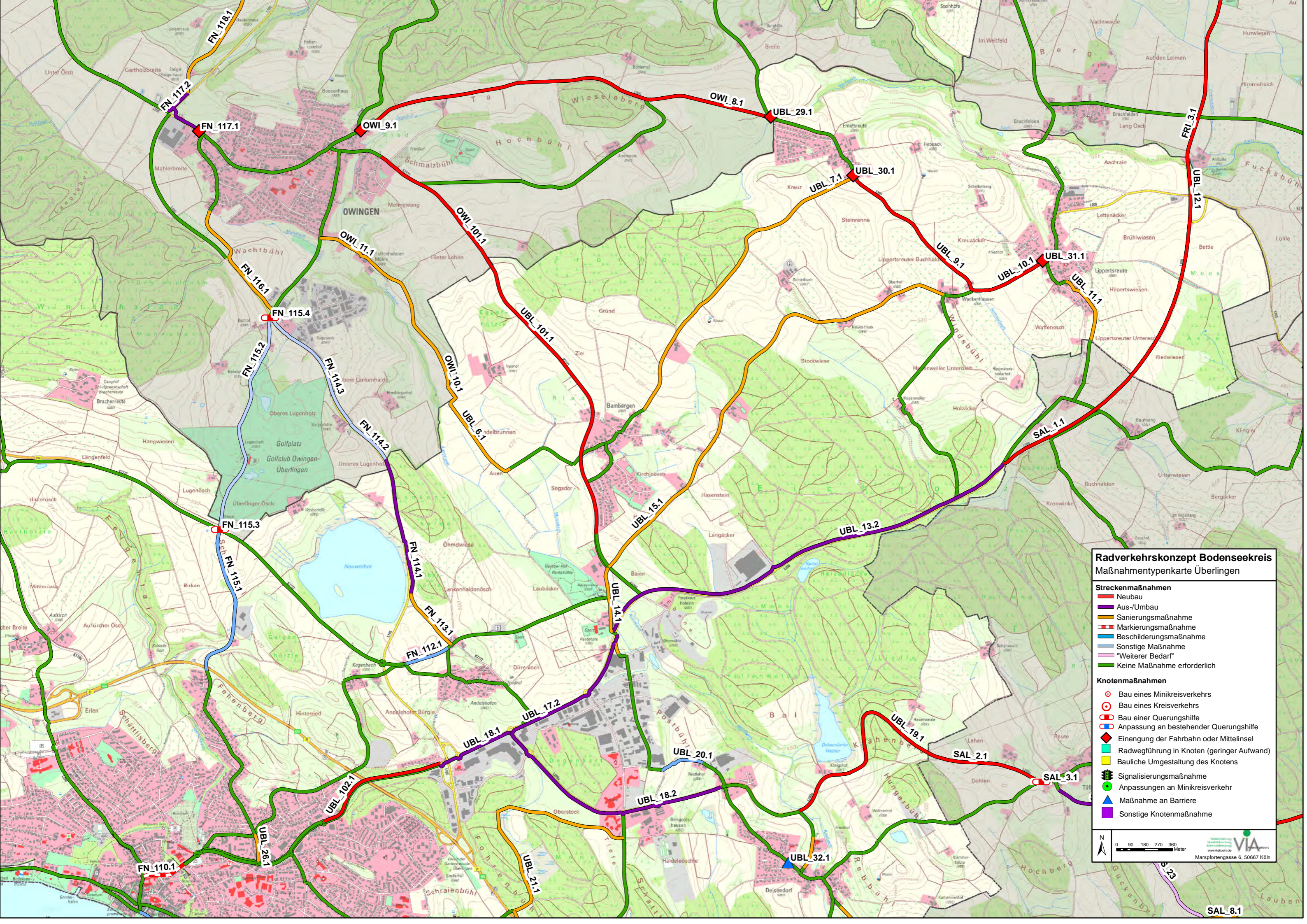


Radverkehrskonzept Bodenseekreis
Maßnahmenartenkarte Überlingen

- Streckenmaßnahmen**
- Neubau
 - Aus-/Umbau
 - Sanierungsmaßnahme
 - - - Markierungsmaßnahme
 - Beschilderungsmaßnahme
 - Sonstige Maßnahme
 - "Weiterer Bedarf"
 - Keine Maßnahme erforderlich

- Knotenmaßnahmen**
- Bau eines Minikreisverkehrs
 - ⊙ Bau eines Kreisverkehrs
 - ⊠ Bau einer Querungshilfe
 - ⊠ Anpassung an bestehender Querungshilfe
 - ◆ Einengung der Fahrbahn oder Mittelinsel
 - Radwegführung in Knoten (geringer Aufwand)
 - Bauliche Umgestaltung des Knotens
 - Signalisierungsmaßnahme
 - Anpassungen an Minikreisverkehr
 - ▲ Maßnahme an Barriere
 - Sonstige Knotenmaßnahme

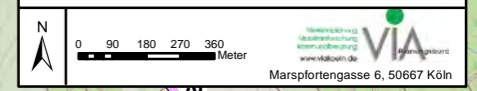




Radverkehrs-konzept Bodenseekreis
Maßnahmentypen-karte Überlingen

- Streckenmaßnahmen**
- Neubau
 - Aus-/Umbau
 - Sanierungsmaßnahme
 - ▬ Markierungsmaßnahme
 - ▬ Beschilderungsmaßnahme
 - ▬ Sonstige Maßnahme
 - ▬ "Weiterer Bedarf"
 - ▬ Keine Maßnahme erforderlich

- Knotenmaßnahmen**
- Bau eines Mikreisverkehrs
 - ⊙ Bau eines Kreisverkehrs
 - ⊞ Bau einer Querungshilfe
 - ◻ Anpassung an bestehende Querungshilfe
 - ◆ Einengung der Fahrbahn oder Mittelinsel
 - ▬ Radwegführung in Knoten (geringer Aufwand)
 - ▬ Bauliche Umgestaltung des Knotens
 - ⊞ Signalisierungsmaßnahme
 - Anpassungen an Mikreisverkehr
 - ▲ Maßnahme an Barriere
 - ▬ Sonstige Knotenmaßnahme

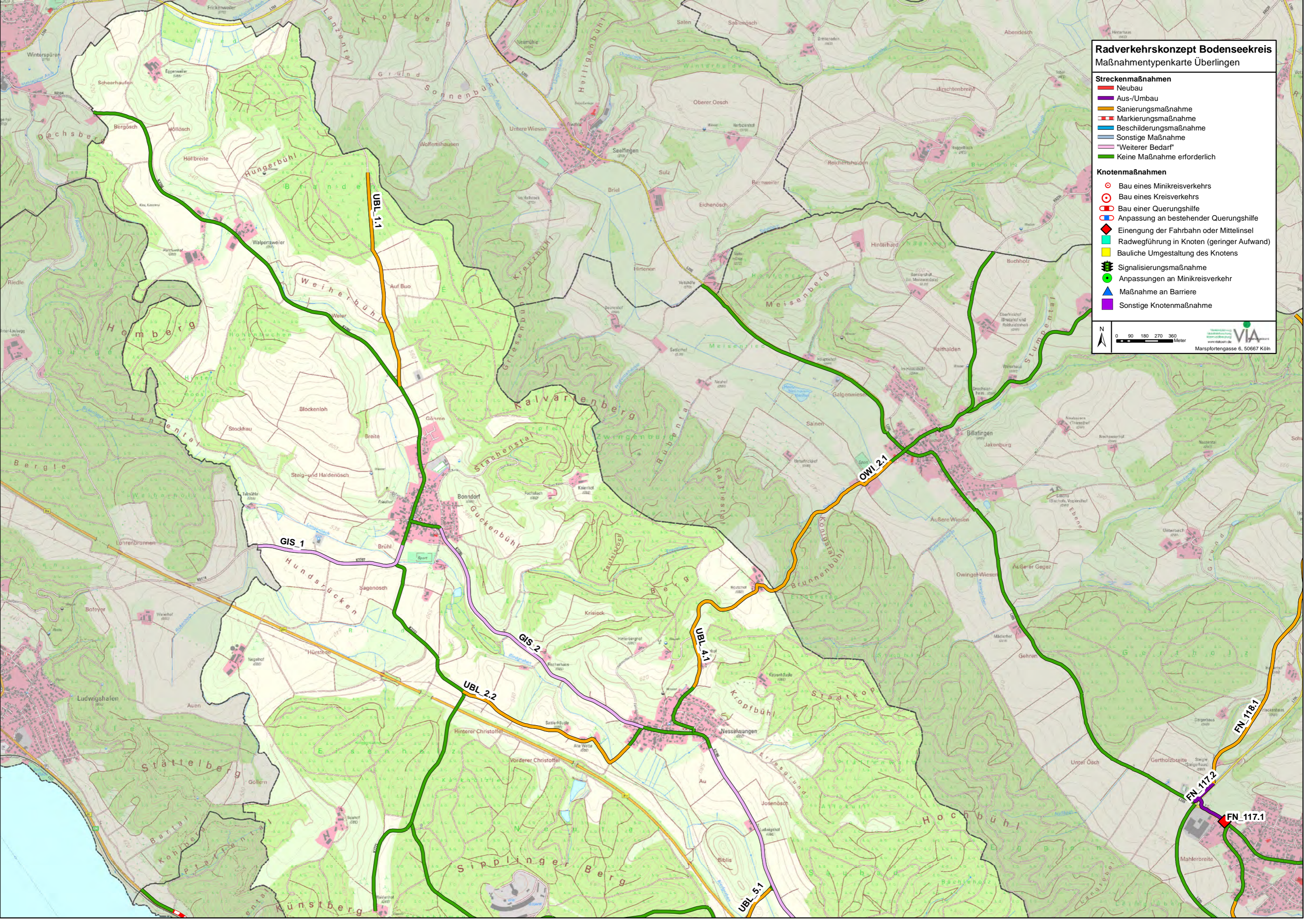
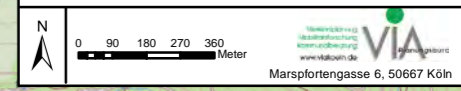


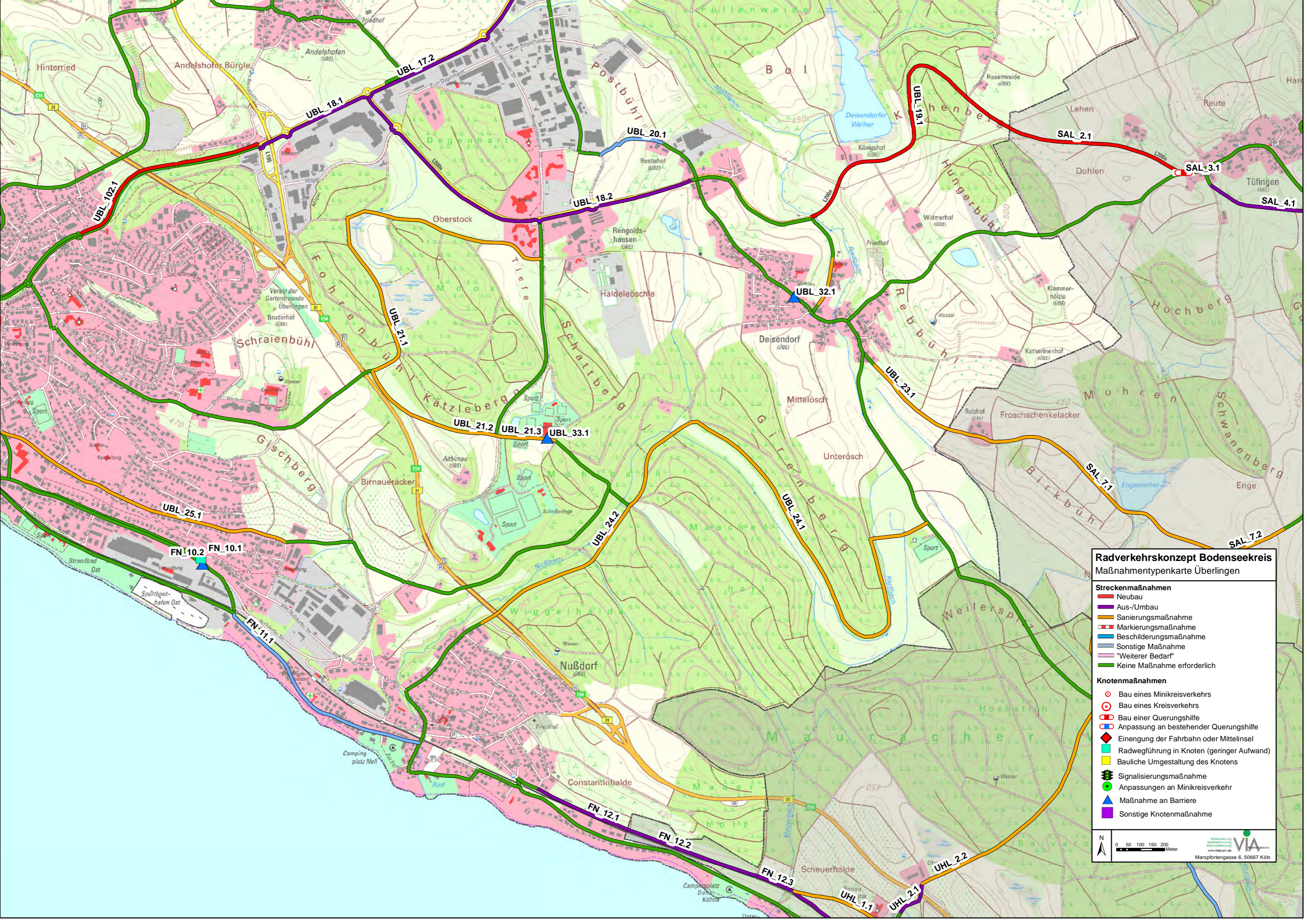
SAL_8.1

Radverkehrskonzept Bodenseekreis
Maßnahmentypenkarte Überlingen

- Streckenmaßnahmen**
- Neubau
 - Aus-/Umbau
 - Sanierungsmaßnahme
 - ▬ Markierungsmaßnahme
 - ▬ Beschilderungsmaßnahme
 - ▬ Sonstige Maßnahme
 - ▬ "Weiterer Bedarf"
 - ▬ Keine Maßnahme erforderlich

- Knotenmaßnahmen**
- ⊙ Bau eines Minikreisverkehrs
 - ⊕ Bau eines Kreisverkehrs
 - ⊗ Bau einer Querungshilfe
 - ⊗ Anpassung an bestehender Querungshilfe
 - ◆ Einengung der Fahrbahn oder Mittelinsel
 - ▭ Radwegführung in Knoten (geringer Aufwand)
 - ▭ Bauliche Umgestaltung des Knotens
 - ⊗ Signalisierungsmaßnahme
 - ⊕ Anpassungen an Minikreisverkehr
 - ▲ Maßnahme an Barriere
 - ▭ Sonstige Knotenmaßnahme

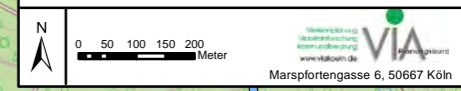


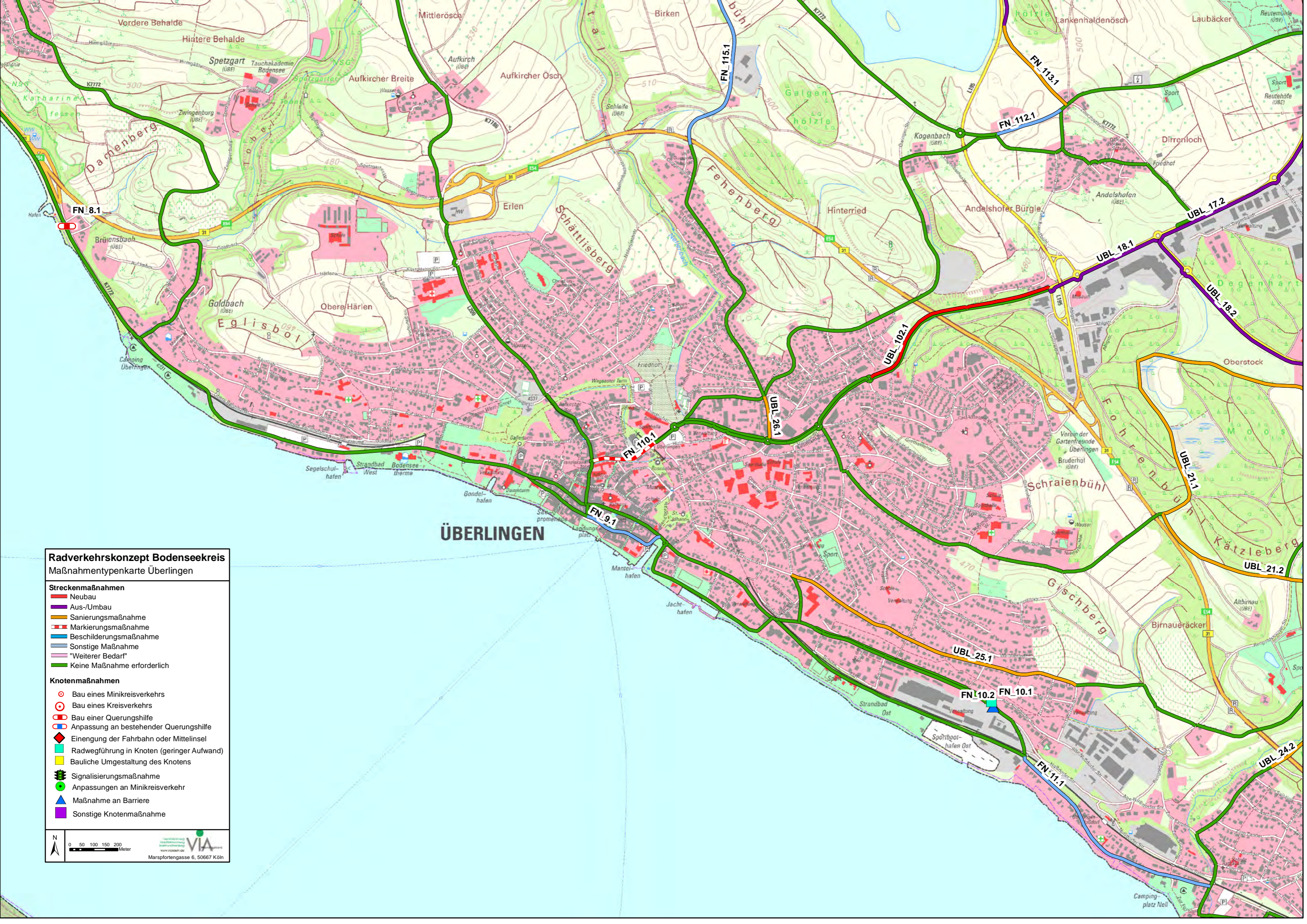


Radverkehrskonzept Bodenseekreis
Maßnahmentypenkarte Überlingen

- Streckenmaßnahmen**
- Neubau
 - Aus-/Umbau
 - Sanierungsmaßnahme
 - ▬ Markierungsmaßnahme
 - ▬ Beschilderungsmaßnahme
 - ▬ Sonstige Maßnahme
 - ▬ "Weiterer Bedarf"
 - ▬ Keine Maßnahme erforderlich

- Knotenmaßnahmen**
- ⊙ Bau eines Minikreisverkehrs
 - ⊕ Bau eines Kreisverkehrs
 - ⊞ Bau einer Querungshilfe
 - ⊞ Anpassung an bestehender Querungshilfe
 - ◆ Einengung der Fahrbahn oder Mittelinsel
 - Radwegführung in Knoten (geringer Aufwand)
 - Bauliche Umgestaltung des Knotens
 - Signalisierungsmaßnahme
 - Anpassungen an Minikreisverkehr
 - ▲ Maßnahme an Barriere
 - Sonstige Knotenmaßnahme

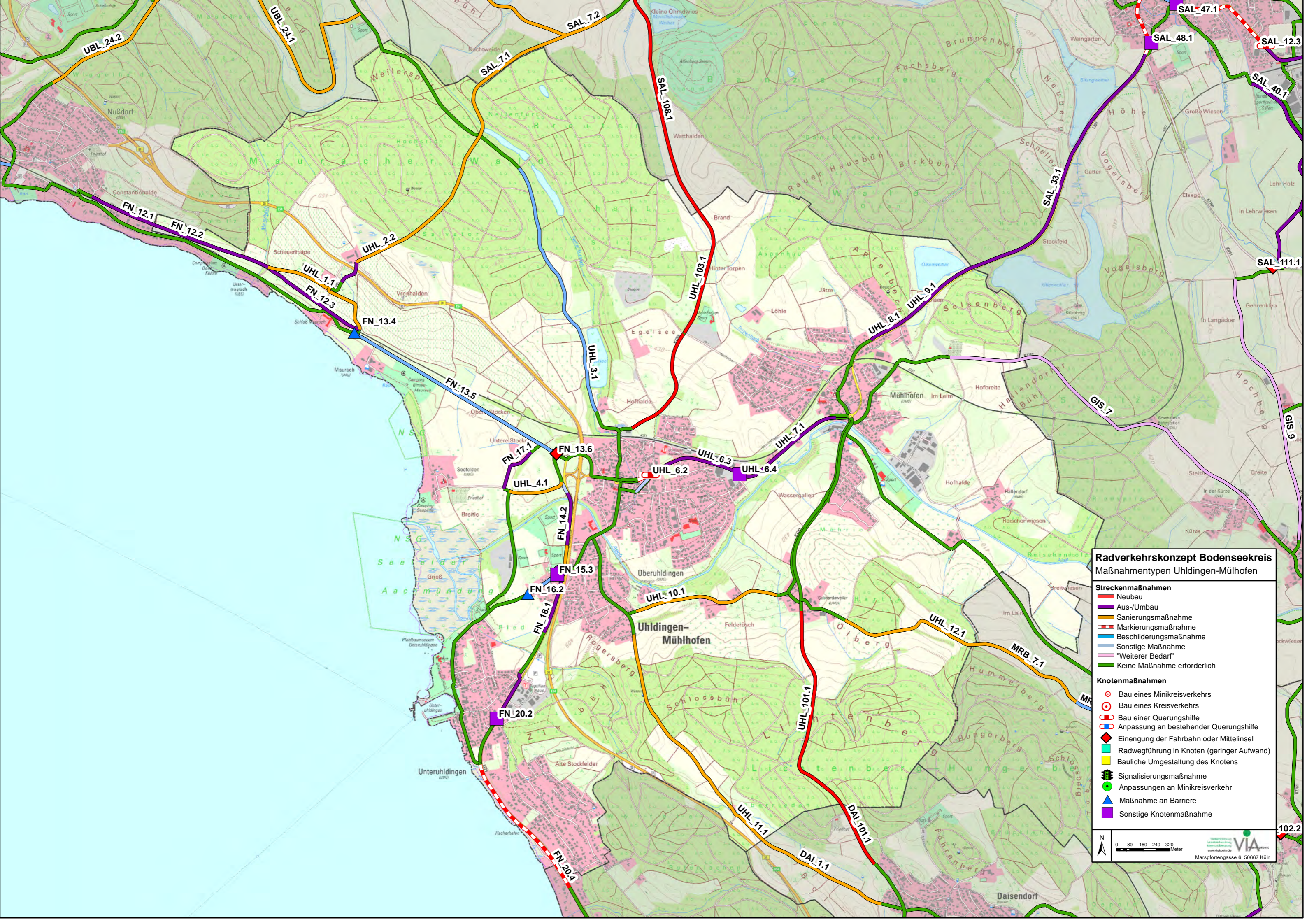




Radverkehrskonzept Bodenseekreis
Maßnahmentypenkarte Überlingen

- Streckenmaßnahmen**
- Neubau
 - Aus-/Umbau
 - Sanierungsmaßnahme
 - Markierungsmaßnahme
 - Beschilderungsmaßnahme
 - Sonstige Maßnahme
 - "Weiterer Bedarf"
 - Keine Maßnahme erforderlich

- Knotenmaßnahmen**
- Bau eines Minikreisverkehrs
 - Bau eines Kreisverkehrs
 - ◻ Bau einer Querungshilfe
 - ◻ Anpassung an bestehender Querungshilfe
 - ◆ Einengung der Fahrbahn oder Mittelinsel
 - ◻ Radwegführung in Knoten (geringer Aufwand)
 - ◻ Bauliche Umgestaltung des Knotens
 - ◻ Signalisierungsmaßnahme
 - Anpassungen an Minikreisverkehr
 - ▲ Maßnahme an Barriere
 - ◻ Sonstige Knotenmaßnahme



Radverkehrskonzept Bodenseekreis
Maßnahmenarten Uhdingen-Mülhofen

- Streckenmaßnahmen**
- Neubau
 - Aus-/Umbau
 - Sanierungsmaßnahme
 - Markierungsmaßnahme
 - Beschilderungsmaßnahme
 - Sonstige Maßnahme
 - "Weiterer Bedarf"
 - Keine Maßnahme erforderlich

- Knotenmaßnahmen**
- ⊙ Bau eines Minikreisverkehrs
 - ⊙ Bau eines Kreisverkehrs
 - ⊙ Bau einer Querungshilfe
 - ⊙ Anpassung an bestehende Querungshilfe
 - ◆ Einengung der Fahrbahn oder Mittelinsel
 - Radwegführung in Knoten (geringer Aufwand)
 - Bauliche Umgestaltung des Knotens
 - Signalisierungsmaßnahme
 - Anpassungen an Minikreisverkehr
 - ▲ Maßnahme an Barriere
 - Sonstige Knotenmaßnahme

N
 0 80 160 240 320 Meter
 VIA
 Marsportengasse 6, 50667 Köln