



LANDRATSAMT  
BODENSEEKREIS

Amt für Migration und Integration



Begegnungswege  
im Bodenseekreis  
vom 18.09. bis 07.11.2021



Photo: Achim Meinde



#freundlich, #respektvoll, #tolerant und #wertschätzend für ein vielfältiges Miteinander



## Begegnungswege im Bodenseekreis

---

### **Liebe Mitbürgerinnen und Mitbürger,**

Begegnungswege - was ist das? Lassen Sie sich überraschen.

Die Integrationsbeauftragten im Bodenseekreis haben sich aufgemacht, um Ihnen Impulse für ein Leben in Vielfalt zu geben. Diese finden Sie auf Spazierwegen, die mit Schildern voller Anregungen versehen sind. Damit möchten wir Sie anregen zu diskutieren oder sich auszutauschen. Darüber hinaus finden Sie Informationen über die Vielfalt in Ihrer Gemeinde.

Wir möchten Ihnen damit, nach dieser Zeit der menschlichen Distanz und der vermutlich immer noch empfundenen Unsicherheit, eine Möglichkeit geben, miteinander ins Gespräch zu kommen. Dies nicht nur unter Ihnen, sondern auch mit anderen Besucherinnen und Besuchern des Weges oder vielleicht auch im Anschluss mit Ihrem persönlichen Umfeld.

Nehmen Sie sich Zeit und gehen Sie diese Wege der Begegnung. Nun hoffen wir, dass wir Sie neugierig gemacht haben und freuen uns auf Ihren Besuch.

Ihre

Integrationsbeauftragten des Bodenseekreises

**Miteinander**  
im Bodenseekreis





## Inhaltsverzeichnis

---

Begegnungsweg in Bermatingen.....	4
Begegnungsweg in Eriskirch   Kressbronn a. B.   Langenargen .....	5
Begegnungsweg in Friedrichshafen .....	6
Begegnungsweg in Markdorf.....	7
Begegnungsweg in Tettnang .....	8
Begegnungsweg in Überlingen .....	9
Begegnungsweg in Uhldingen-Mühlhofen - Unteruhldingen .....	10
Begegnungsweg in Uhldingen-Mühlhofen - Mühlhofen .....	11



## Begegnungsweg Bermatingen (ca. 5 km)



### Wann?

Samstag, 18. September, bis  
Samstag, 16. Oktober 2021

### Wo?

Anfangspunkt:  
Rathaus Bermatingen, Salemer Str. 1

Endpunkt:  
Rathaus Bermatingen, Salemer Str. 1



Beginnend am Rathaus Bermatingen führt der Weg zunächst ein kleines Stück durch den Ort und führt danach an den Fischweihern vorbei über die St. Konradskapelle wieder zurück zum Rathaus.

*Viel Spaß! Ihre Tatjana Ayala-Cerna  
(Integrationsbeauftragte der Gemeinde Bermatingen)*

Für Rückfragen wenden Sie sich bitte an:

Gemeinde Bermatingen

Integrationsbeauftragte Tatiana Ayala Cerna, [t.ayala-cerna@bermatingen.de](mailto:t.ayala-cerna@bermatingen.de)



## Begegnungsweg

# Eriskirch | Kressbronn a. B. | Langenargen (über 20 km)



### Wann?

Samstag, 18. September, bis  
Donnerstag, 18. November 2021

### Wo?

#### Anfangspunkt:

Rathaus Kressbronn a. B., Hauptstr. 19

#### Endpunkt:

Rathaus Eriskirch, Schussenstr. 18

Der Begegnungsweg führt durch alle drei Gemeinden des Gemeindeverbundes. Dabei führt er zunächst durch das Eriskircher Ried, danach am See und an der Promenade von Langenargen entlang. Über den Yachthafen Gohren und durch die Obstplantagen bis nach Kressbronn a. B.



Der Weg bietet viele Möglichkeiten zum Verweilen oder eine Pause einzulegen.

Zur Übersichtlichkeit kann mit dem QR-Code laufend auf die Wegstrecke zurückgegriffen werden.

*Lassen Sie sich überraschen!*

*Ihr Mirko Meinel (Integrationsbeauftragter des Gemeindeverbundes  
Eriskirch, Kressbronn a. B., Langenargen)*

Hinweis:

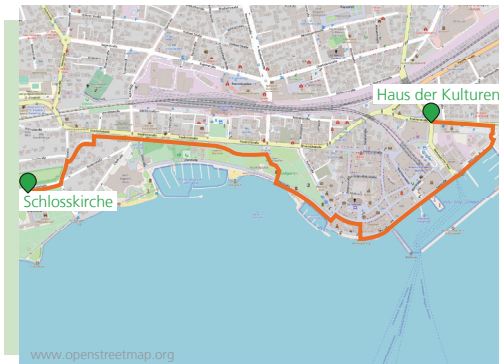
Der Weg ist nur teilweise für Kinderwagen und Rollstuhl geeignet.

Für Rückfragen wenden Sie sich bitte an:

Gemeindeverwaltungsverband Eriskirch, Kressbronn a. B., Langenargen  
Integrationsbeauftragter Mirko Meinel, [meinel@gvv-ekl.de](mailto:meinel@gvv-ekl.de)



## Begegnungsweg Friedrichshafen (ca. 2,5 km)



### Wann?

Sonntag, 26. September, bis  
Sonntag, 7. November 2021

### Wo?

Anfangspunkt:  
Schlosskirche, Klosterstraße

Endpunkt:  
Haus der Kulturen, Eckenerstraße 17



Von der Schlosskirche führt der „Häfler Vielfaltsweg“ vorbei am Schloss zum Schulmuseum, am Karl-Olga-Brunnen vorbei zum Bahnhof. Von dort geht es runter in den Uferpark zum Zeppelin-Denkmal, dem Kaiser-Wilhelm-Denkmal und am Uferweg Richtung Stadt zum Rathaus. Durch die Passage gelangt man an den See zum Moleturm und spaziert vorbei am Medienhaus und Zeppelinmuseum zum Gedenkstein am Hinteren Hafen. Zum Zielpunkt gelangt man über den Parkplatz und läuft an der Eckenerstraße über die Fußgängerampel wieder stadteinwärts. Auf der rechten Seite befindet sich dann das Ziel, das Haus der Kulturen.

*Erkunden Sie die schönen Ecken dieser Stadt!*

*Ihre Natascha Garvin (Integrationsbeauftragte der Stadt Friedrichshafen)*

Hinweis:

Alle Stationen des Weges sind barrierefrei erreichbar.

Für Rückfragen wenden Sie sich bitte an:

Stadt Friedrichshafen

Integrationsbeauftragte Natascha Garvin, [n.garvin@friedrichshafen.de](mailto:n.garvin@friedrichshafen.de)



## Begegnungsweg Markdorf (ca. 2,6 km)



### Wann?

Samstag, 18. September, bis  
Sonntag, 24. Oktober 2021

### Wo?

Anfangspunkt:  
Im Kapuzinerörschle

Endpunkt:  
Im Kapuzinerörschle



Der Begegnungsweg startet rechts neben dem Wendehammer Im Kapuzinerörschle Ecke Untere Wangerhalde am Ende des Spielplatzes. Die Strecke führt über die Untere Wangerhalde nach Markdorf-Wangen. Dieser Streckenabschnitt ist barrierefrei. In Wangen geht es rechts den Berg hinauf, dann über einen Schotterweg durch die Reben zur Oberen Wangerhalde. Über die Obere Wangerhalde gelangt man den Berg wieder hinab zur Talstraße. Der Begegnungsweg endet an der Ecke Talstraße/ Im Kapuzinerörschle.

*Aussicht und Natur pur - genießen Sie es!*

*Ihre Michaela Funke (Integrationsbeauftragte der Stadt Markdorf)*

Hinweis:

Wer es etwas weiter möchte, der kann auch noch den Bermatinger Begegnungsweg laufen. Beide Wege treffen sich an der St. Konradskapelle in Markdorf-Wangen. Dort finden Sie weitere Informationen zur Wegstrecke.

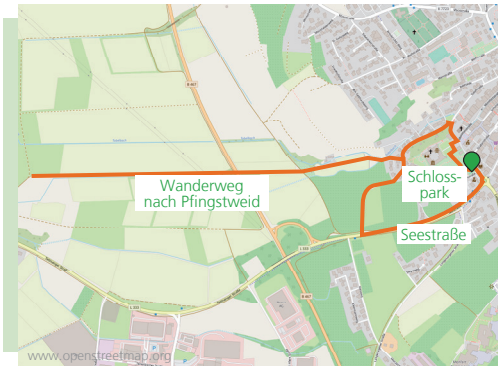
Für Rückfragen wenden Sie sich bitte an:

Stadt Markdorf

integrationsbeauftragte@rathaus-markdorf.de



## Begegnungsweg Tettng (ca. 4 km)



### Wann?

Samstag, 18. September, bis  
Sonntag, 7. November 2021

### Wo?

Anfangspunkt:  
Schlosspark (gegenüber Stadtbücherei)

Endpunkt:  
Schlosspark (gegenüber Stadtbücherei)



Vom Schlosspark führt der Begegnungsweg „Impulse für Vielfalt“ über die Seestraße in die Tobelstraße. Von dort aus führt ein Wanderweg nach Pfungstweid. Zurück geht es über die Tobelstraße und die Gerberstaffel zum Schlosspark.

*Freuen Sie sich auf einen schönen Weg mit Schloss und Natur!  
Ihre Brigitte Ganzmann (Integrationsbeauftragte der Stadt Tettng)*

Hinweis:

Der Weg ist für Kinderwagen und Rollstuhl über die Seestraße geeignet.

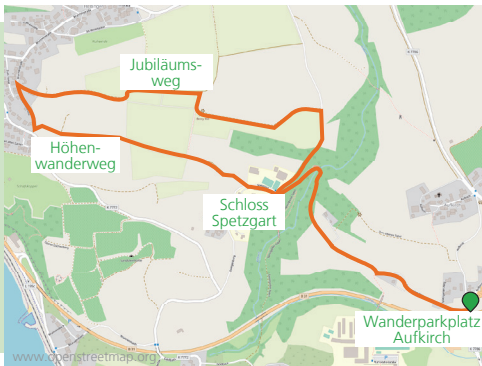
Für Rückfragen wenden Sie sich bitte an:

Stadt Tettng  
integration@tettng.de





## Begegnungsweg Überlingen (ca. 6 km)



### Wann?

Samstag, 25. September, bis  
Sonntag, 18. November 2021

### Wo?

Anfangspunkt:  
Wanderparkplatz Aufkirsch

Endpunkt:  
Wanderparkplatz Aufkirsch



Vom Wanderparkplatz Aufkirsch führt der Begegnungsweg „Treff-Dich-Pfad“ über den Spetzgarter Weg in den Spetzgarter Tobel. Vor dem Schloss Spetzgart (Salem International College) geht es rechts die Straße hinauf, auf den Höhenwanderweg nach Hödingen. Rückweg über Jubiläumsweg und durch den Spetzgarter Tobel (die dann schon bekannte Strecke) zurück zum Wanderparkplatz Aufkirsch.

*Überlingen im Hinterland lässt sich toll entdecken.  
Ihre Elke Dachauer (Integrationsbeauftragte der Stadt Überlingen)*

### Hinweis:

Der Wanderweg ist nicht barrierefrei. Aufgrund der Feldwege und Treppenstufen im Spetzgarter Tobel müssen auch geländetaugliche Kinderwagen stellenweise getragen werden.

Für Rückfragen wenden Sie sich bitte an:

Stadt Überlingen  
Tel.: 07551 991228



## Begegnungsweg

### Uhldingen-Mühlhofen - Unteruhldingen (ca. 4 km)



#### Wann?

Samstag, 25. September, bis  
Sonntag, 7. November 2021

#### Wo?

##### Anfangspunkt:

Tourist-Information, Ehbachstr. 1

##### Endpunkt:

Tourist-Information, Ehbachstr. 1



Der Begegnungsweg „Vielfalt in Uhldingen-Mühlhofen“ startet an der Tourist-Information in Unteruhldingen und führt nach Oberuhldingen. Über die Mühlenstraße und den Reismühlenweg geht es weiter durch den Reishaldenweg bis zum Spielplatz im Reisgarten. Von dort aus führt der Weg an der Aach entlang durch die Straße «Im Öschle»; dort links abbiegen auf den Rad- und Wanderweg durch die Unterführung der B31. Weiter entlang an der Aach führt der Weg bis zum Naturschutzgebiet Seefelder Aachmündung und von dort aus auf die Seefelder Straße bis zum Spielplatz an der Strandpromenade. Über die Poststraße führt der Weg wieder zurück zur Tourist-Information.

*Vielfalt zum Erleben - viel Spaß damit!*

*Ihre Susanne Hofmaier (Integrationsbeauftragte der Gemeinde Uhldingen-Mühlhofen)*

Hinweis:

Der Weg ist barrierefrei, es gibt jedoch zwei Stellen mit jeweils stärkerem Gefälle bzw. stärkerer Steigung.

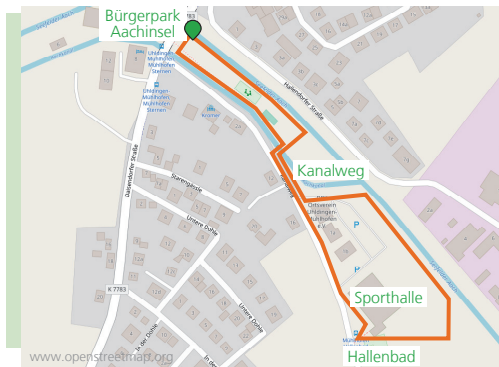
Bei Rückfragen wenden Sie sich bitte an:

Gemeinde Uhldingen-Mühlhofen

Susanne Hofmaier, s.hofmaier@uhldingen-muehlhofen.de



## Begegnungsweg Uhldingen-Mühlhofen - Mühlhofen (ca. 1 km)



### Wann?

Samstag, 25. September, bis  
Sonntag, 7. November 2021

### Wo?

**Anfangspunkt:**  
Bürgerpark Aachinsel, Daisendorfer Str.  
**Endpunkt:**  
Bürgerpark Aachinsel, Daisendorfer Str.



Der „Kinder- und Familien-Erlebnisweg Uhldingen-Mühlhofen“ startet beim Eingang des Bürgerparks „Aachinsel“ in Mühlhofen. Er führt über die Brücke auf den Kanalweg und von dort bis zur Sporthalle. Zwischen Sporthalle und Hallenbad geht es über die Wiese und den Parkplatz und über den Kanalweg wieder zurück auf die Aachinsel.

*Zeit und Spannendes für Kinder - genießen Sie unseren Weg.  
Ihre Susanne Hofmaier (Integrationsbeauftragte der Gemeinde Uhldingen-  
Mühlhofen)*

Hinweis:

Da der Weg über Wiese und einen Schotterparkplatz führt, ist er nur bedingt kinderwagentauglich.

Bei Rückfragen wenden Sie sich bitte an:

Gemeinde Uhldingen-Mühlhofen  
Susanne Hofmaier, s.hofmaier@uhldingen-muehlhofen.de

## Veranstalter

---

FRIEDRICHSHAFEN



ERISKIRCH  
KRESSBRONN A. B.  
LANGENARGEN

GEMEINDE-  
VERWALTUNGSVERBAND



**MECKENBEUREN**  
Bodenseekreis

STADT **MARKDORF**

1250  überlingen  
jahre

Gemeinde **Bermatingen**  
staatlich anerkannter Erholungsort

  
Stadt **TETT NANG**

  
**Uhldingen - Mühlhofen**  
Kulturerbe am Bodensee

## Kontakt

---

**Landratsamt Bodenseekreis**  
**Amt für Migration und Integration**

Monika Schanz

Tel.: 07541 204-5359

monika.schanz@bodenseekreis.de

**Weitere Informationen unter:**

[www.bodenseekreis.de/interkulturelle-woche](http://www.bodenseekreis.de/interkulturelle-woche)