

Lärmuntersuchung K 7743 neu Ortsumfahrung Markdorf
Berechnungsergebnisse Erweiterte Lärmuntersuchung Straßenverkehrslärm

Untersuchungsraum Leimbach und Hepbach

PNF mit OU Markdorf und Bermatingen

zusätzlich betroffene Gebäude gegenüber PNF mit OU Markdorf

| Lfd. Nr. | Gemarkung | Gebäude | Gebäude-nutzung | Gebäude-front | Stock-werk | IGW | | Prognose-Nullfall | | PNF mit OU M.+B. | | Anspruch passiv |
|----------|-----------|----------------------|-----------------|---------------|------------|--------------|----------------|-------------------|----------------|------------------|----------------|-----------------|
| | | | | | | Tag in dB(A) | Nacht in dB(A) | Tag in dB(A) | Nacht in dB(A) | Tag in dB(A) | Nacht in dB(A) | |
| 1 | 2 | 3 | 4 | 5 | 6 | 7 | 8 | 9 | 10 | 11 | 12 | 13 |
| | Riedheim | Apfelweg 1 | Whs | O | 1.OG | 70 | 60 | 51,1 | 43,7 | 51,0 | 43,6 | -/- |
| | Riedheim | Apfelweg 2 | Whs | O | 1.OG | 70 | 60 | 51,3 | 43,9 | 51,2 | 43,8 | -/- |
| | Riedheim | Apfelweg 3 | Whs | N | 1.OG | 70 | 60 | 51,6 | 44,2 | 51,5 | 44,1 | -/- |
| | Riedheim | Apfelweg 4 | Whs | N | 1.OG | 70 | 60 | 51,1 | 43,8 | 51,1 | 43,7 | -/- |
| | Riedheim | Apfelweg 5 | Whs | N | 1.OG | 70 | 60 | 51,1 | 43,7 | 51,0 | 43,6 | -/- |
| | Riedheim | Apfelweg 6 | Whs | N | 1.OG | 70 | 60 | 47,8 | 40,4 | 47,7 | 40,3 | -/- |
| | Riedheim | Apfelweg 7 | Whs | N | 1.OG | 70 | 60 | 52,2 | 44,8 | 52,1 | 44,7 | -/- |
| | Riedheim | Apfelweg 8 | Whs | O | 1.OG | 70 | 60 | 50,1 | 42,8 | 50,0 | 42,7 | -/- |
| | Riedheim | Apfelweg 9 | Whs | N | 1.OG | 70 | 60 | 51,2 | 43,8 | 51,1 | 43,7 | -/- |
| | Riedheim | Bergstr. 1 | Whs | SO | 1.OG | 70 | 60 | 54,6 | 47,2 | 54,5 | 47,1 | -/- |
| | Riedheim | Bergstr. 11 | Whs | SO | 1.OG | 70 | 60 | 54,3 | 47,0 | 54,2 | 46,8 | -/- |
| | Riedheim | Bergstr. 13 | Whs | O | 1.OG | 70 | 60 | 52,9 | 45,6 | 52,8 | 45,5 | -/- |
| | Riedheim | Bergstr. 15 | Whs | S | EG | 70 | 60 | 47,1 | 39,7 | 47,0 | 39,7 | -/- |
| | Riedheim | Bergstr. 17 | Whs | S | EG | 70 | 60 | 48,2 | 40,9 | 48,2 | 40,8 | -/- |
| | Riedheim | Bergstr. 19 | Whs | SO | EG | 70 | 60 | 48,7 | 41,4 | 48,6 | 41,3 | -/- |
| | Riedheim | Bergstr. 2 | Whs | SO | 1.OG | 70 | 60 | 53,7 | 46,3 | 53,6 | 46,2 | -/- |
| | Riedheim | Bergstr. 21 | Whs | NO | EG | 70 | 60 | 48,9 | 41,6 | 48,9 | 41,5 | -/- |
| | Riedheim | Bergstr. 23 | WWg | SO | 1.OG | 70 | 60 | 54,7 | 47,3 | 54,6 | 47,2 | -/- |
| | Riedheim | Bergstr. 3 | Whs | SO | 1.OG | 70 | 60 | 54,7 | 47,3 | 54,6 | 47,3 | -/- |
| | Riedheim | Bergstr. 5 | Whs | SO | 1.OG | 70 | 60 | 55,0 | 47,6 | 54,9 | 47,6 | -/- |
| | Riedheim | Bergstr. 7 | Whs | SO | 1.OG | 70 | 60 | 53,7 | 46,4 | 53,6 | 46,3 | -/- |
| | Riedheim | Bergstr. 9 | Whs | SW | 1.OG | 70 | 60 | 50,3 | 42,9 | 50,2 | 42,8 | -/- |
| | Riedheim | Birnenweg 1 | Whs | N | 1.OG | 70 | 60 | 51,6 | 44,2 | 51,5 | 44,1 | -/- |
| | Riedheim | Birnenweg 3 | Whs | N | 1.OG | 70 | 60 | 51,4 | 44,0 | 51,3 | 43,9 | -/- |
| | Riedheim | Birnenweg 4 | Whs | N | 1.OG | 70 | 60 | 51,4 | 44,0 | 51,3 | 43,9 | -/- |
| | Riedheim | Birnenweg 5 | Whs | N | 1.OG | 70 | 60 | 51,3 | 44,0 | 51,2 | 43,9 | -/- |
| | Riedheim | Birnenweg 6 | Whs | N | 1.OG | 70 | 60 | 51,0 | 43,7 | 50,9 | 43,6 | -/- |
| | Riedheim | Birnenweg 8 | Whs | O | 1.OG | 70 | 60 | 47,4 | 40,0 | 47,3 | 39,9 | -/- |
| | Riedheim | Brunnsaachweg 1 | Whs | N | EG | 70 | 60 | 52,3 | 44,9 | 52,1 | 44,7 | -/- |
| | Riedheim | Brunnsaachweg 1/1 | Whs | N | 1.OG | 70 | 60 | 51,9 | 44,5 | 51,7 | 44,4 | -/- |
| | Riedheim | Brunnsaachweg 10 | Whs | N | EG | 70 | 60 | 52,1 | 44,7 | 51,9 | 44,5 | -/- |
| | Riedheim | Brunnsaachweg 11 | Whs | N | EG | 70 | 60 | 50,6 | 43,2 | 50,4 | 43,0 | -/- |
| | Riedheim | Brunnsaachweg 12 | Whs | N | 1.OG | 70 | 60 | 51,5 | 44,1 | 51,3 | 44,0 | -/- |
| | Riedheim | Brunnsaachweg 13 | Whs | N | 1.OG | 70 | 60 | 51,3 | 43,9 | 51,1 | 43,7 | -/- |
| | Riedheim | Brunnsaachweg 14 | Whs | N | EG | 70 | 60 | 50,4 | 43,1 | 50,3 | 42,9 | -/- |
| | Riedheim | Brunnsaachweg 15 | Whs | N | 1.OG | 70 | 60 | 51,3 | 43,9 | 51,1 | 43,7 | -/- |
| | Riedheim | Brunnsaachweg 16 | Whs | N | 1.OG | 70 | 60 | 50,9 | 43,5 | 50,7 | 43,4 | -/- |
| | Riedheim | Brunnsaachweg 16/1 | Whs | N | 1.OG | 70 | 60 | 50,7 | 43,3 | 50,5 | 43,1 | -/- |
| | Riedheim | Brunnsaachweg 17 | Whs | N | EG | 70 | 60 | 50,7 | 43,4 | 50,6 | 43,2 | -/- |
| | Riedheim | Brunnsaachweg 17/1 | Whs | N | EG | 70 | 60 | 50,7 | 43,3 | 50,5 | 43,1 | -/- |
| | Riedheim | Brunnsaachweg 19 | Whs | N | EG | 70 | 60 | 50,1 | 42,8 | 50,0 | 42,6 | -/- |
| | Riedheim | Brunnsaachweg 2 | Whs | N | 1.OG | 70 | 60 | 53,1 | 45,7 | 52,9 | 45,5 | -/- |
| | Riedheim | Brunnsaachweg 20 | Whs | N | EG | 70 | 60 | 50,2 | 42,8 | 50,0 | 42,7 | -/- |
| | Riedheim | Brunnsaachweg 21 | Whs | N | EG | 70 | 60 | 50,6 | 43,2 | 50,5 | 43,1 | -/- |
| | Riedheim | Brunnsaachweg 23 | Whs | N | 1.OG | 70 | 60 | 50,6 | 43,2 | 50,5 | 43,1 | -/- |
| | Riedheim | Brunnsaachweg 25 | Whs | N | 1.OG | 70 | 60 | 50,7 | 43,3 | 50,6 | 43,2 | -/- |
| | Riedheim | Brunnsaachweg 27 | Whs | N | EG | 70 | 60 | 50,3 | 43,0 | 50,2 | 42,8 | -/- |
| | Riedheim | Brunnsaachweg 29 | Whs | N | 1.OG | 70 | 60 | 50,7 | 43,3 | 50,6 | 43,2 | -/- |
| | Riedheim | Brunnsaachweg 3 | Whs | O | 2.OG | 70 | 60 | 53,4 | 46,0 | 53,2 | 45,8 | -/- |
| | Riedheim | Brunnsaachweg 3/1 | Whs | N | 1.OG | 70 | 60 | 51,1 | 43,7 | 50,9 | 43,5 | -/- |
| | Riedheim | Brunnsaachweg 3/2 | Whs | O | 1.OG | 70 | 60 | 51,3 | 43,9 | 51,1 | 43,7 | -/- |
| | Riedheim | Brunnsaachweg 5 | Whs | NW | EG | 70 | 60 | 51,9 | 44,6 | 51,8 | 44,4 | -/- |
| | Riedheim | Brunnsaachweg 6 | Whs | N | EG | 70 | 60 | 51,4 | 44,0 | 51,2 | 43,9 | -/- |
| | Riedheim | Brunnsaachweg 7 | Whs | N | EG | 70 | 60 | 50,9 | 43,6 | 50,8 | 43,4 | -/- |
| | Riedheim | Brunnsaachweg 8 | Whs | N | 1.OG | 70 | 60 | 51,7 | 44,3 | 51,5 | 44,2 | -/- |
| | Riedheim | Brunnsaachweg 8a | Whs | N | 1.OG | 70 | 60 | 51,7 | 44,4 | 51,6 | 44,2 | -/- |
| | Riedheim | Brunnsaachweg 9 | Whs | N | 1.OG | 70 | 60 | 51,0 | 43,6 | 50,8 | 43,4 | -/- |
| | Riedheim | Erlenweg 1 | Whs | N | 1.OG | 70 | 60 | 57,5 | 50,1 | 57,4 | 50,1 | -/- |
| | Riedheim | Erlenweg 2 | Whs | N | EG | 70 | 60 | 56,1 | 48,8 | 56,1 | 48,7 | -/- |
| | Riedheim | Erlenweg 2/1 | Whs | N | EG | 70 | 60 | 53,8 | 46,4 | 53,7 | 46,3 | -/- |
| | Riedheim | Erlenweg 2/2 | Whs | N | EG | 70 | 60 | 54,8 | 47,4 | 54,7 | 47,3 | -/- |
| | Riedheim | Erlenweg 4 | Whs | N | 1.OG | 70 | 60 | 52,6 | 45,2 | 52,5 | 45,1 | -/- |
| | Riedheim | Erlenweg 6 | Whs | O | EG | 70 | 60 | 50,1 | 42,7 | 50,0 | 42,6 | -/- |
| | Riedheim | Erlenweg 8 | Whs | N | 1.OG | 70 | 60 | 49,3 | 41,9 | 49,2 | 41,8 | -/- |
| | Riedheim | Fürstenbergstr. 1 | Whs | SO | EG | 70 | 60 | 74,4 | 67,0 | 74,3 | 67,0 | -/- |
| | Riedheim | Fürstenbergstr. 10 | Whs | SO | 1.OG | 70 | 60 | 53,4 | 46,0 | 53,3 | 45,9 | -/- |
| | Riedheim | Fürstenbergstr. 10/1 | Whs | SO | 1.OG | 70 | 60 | 54,5 | 47,1 | 54,4 | 47,1 | -/- |
| | Riedheim | Fürstenbergstr. 11 | Whs | SO | 1.OG | 70 | 60 | 52,7 | 45,4 | 52,6 | 45,3 | -/- |
| | Riedheim | Fürstenbergstr. 15 | Whs | SO | EG | 70 | 60 | 52,0 | 44,7 | 52,0 | 44,6 | -/- |
| | Riedheim | Fürstenbergstr. 16 | Whs | SO | 1.OG | 70 | 60 | 52,8 | 45,4 | 52,7 | 45,4 | -/- |
| | Riedheim | Fürstenbergstr. 18 | Whs | SO | 1.OG | 70 | 60 | 52,7 | 45,3 | 52,6 | 45,2 | -/- |
| | Riedheim | Fürstenbergstr. 19 | Whs | SO | EG | 70 | 60 | 51,0 | 43,6 | 50,9 | 43,5 | -/- |
| | Riedheim | Fürstenbergstr. 20 | Whs | SO | 2.OG | 70 | 60 | 51,7 | 44,3 | 51,6 | 44,2 | -/- |
| | Stetten | Fürstenbergstr. 21 | Whs | SO | 1.OG | 70 | 60 | 50,1 | 42,8 | 50,0 | 42,7 | -/- |
| | Riedheim | Fürstenbergstr. 22 | Whs | SO | 2.OG | 70 | 60 | 51,4 | 44,0 | 51,3 | 43,9 | -/- |
| | Riedheim | Fürstenbergstr. 3 | Whs | S | 1.OG | 70 | 60 | 62,4 | 55,0 | 62,3 | 55,0 | -/- |
| | Riedheim | Fürstenbergstr. 4 | Whs | SO | 1.OG | 70 | 60 | 60,6 | 53,3 | 60,6 | 53,2 | -/- |
| | Riedheim | Fürstenbergstr. 4a | Whs | SO | 1.OG | 70 | 60 | 63,0 | 55,6 | 63,0 | 55,6 | -/- |
| | Riedheim | Fürstenbergstr. 5 | Whs | SO | 1.OG | 70 | 60 | 55,8 | 48,4 | 55,8 | 48,4 | -/- |


| Lfd. Nr. | Gemarkung | Gebäude | Gebäude- nutzung | Gebäude- front | Stock- werk | IGW | | Prognose-Nullfall | | PNF mit OU M.+B. | | Anspruch passiv |
|----------|----------------------|---------|---------------------|-------------------|----------------|-----------------|-------------------|-------------------|-------------------|------------------|-------------------|--------------------|
| | | | | | | Tag in dB(A) | Nacht in dB(A) | Tag in dB(A) | Nacht in dB(A) | Tag in dB(A) | Nacht in dB(A) | |
| 1 | 2 | 3 | 4 | 5 | 6 | 7 | 8 | 9 | 10 | 11 | 12 | 13 |
| Riedheim | Fürstenbergstr. 6 | Whs | SO | 2.OG | 70 | 60 | 57,1 | 49,7 | 57,1 | 49,7 | -/- | |
| Riedheim | Fürstenbergstr. 6/1 | Whs | SW | 2.OG | 70 | 60 | 54,8 | 47,4 | 54,7 | 47,4 | -/- | |
| Riedheim | Fürstenbergstr. 7 | Whs | SO | 1.OG | 70 | 60 | 55,0 | 47,6 | 54,9 | 47,6 | -/- | |
| Riedheim | Fürstenbergstr. 8 | Whs | SO | 1.OG | 70 | 60 | 54,0 | 46,6 | 53,9 | 46,6 | -/- | |
| Riedheim | Fürstenbergstr. 9 | Whs | SO | 1.OG | 70 | 60 | 53,8 | 46,4 | 53,7 | 46,3 | -/- | |
| Riedheim | Grundweg 1 | Whs | NW | 2.OG | 70 | 60 | 53,5 | 46,1 | 53,3 | 45,9 | -/- | |
| Riedheim | Grundweg 1/1 | Whs | NO | 1.OG | 70 | 60 | 52,8 | 45,4 | 52,6 | 45,3 | -/- | |
| Riedheim | Grundweg 13 | Kapelle | N | EG | 70 | 60 | 50,5 | 43,1 | 50,3 | 42,9 | -/- | |
| Riedheim | Grundweg 2 | Whs | NO | 2.OG | 70 | 60 | 53,0 | 45,6 | 52,7 | 45,4 | -/- | |
| Riedheim | Grundweg 3 | Whs | NO | 1.OG | 70 | 60 | 52,1 | 44,7 | 51,9 | 44,5 | -/- | |
| Riedheim | Grundweg 4 | Whs | NO | 1.OG | 70 | 60 | 52,4 | 45,0 | 52,2 | 44,8 | -/- | |
| Riedheim | Grundweg 5 | Whs | NO | 1.OG | 70 | 60 | 53,0 | 45,6 | 52,8 | 45,4 | -/- | |
| Riedheim | Grundweg 7 | Whs | NO | 1.OG | 70 | 60 | 51,2 | 43,9 | 51,0 | 43,7 | -/- | |
| Riedheim | Grundweg 9 | Whs | NW | 1.OG | 70 | 60 | 50,3 | 42,9 | 50,1 | 42,7 | -/- | |
| Riedheim | Haldenweg 1 | Whs | S | 1.OG | 70 | 60 | 63,5 | 56,2 | 63,3 | 55,9 | -/- | |
| Riedheim | Haldenweg 2 | Whs | S | 1.OG | 70 | 60 | 67,3 | 59,9 | 67,0 | 59,6 | -/- | |
| Riedheim | Haldenweg 4 | Whs | S | EG | 70 | 60 | 61,8 | 54,4 | 61,6 | 54,2 | -/- | |
| Riedheim | Haldenweg 5 | Whs | S | EG | 70 | 60 | 56,5 | 49,2 | 56,4 | 49,0 | -/- | |
| Riedheim | Hepbacher Str. 1 | Whs | SO | 2.OG | 70 | 60 | 67,6 | 60,2 | 67,6 | 60,2 | -/- | |
| Riedheim | Hepbacher Str. 1/1 | Btrg | SO | 1.OG | 70 | 60 | 62,9 | 55,6 | 62,9 | 55,5 | -/- | |
| Riedheim | Hepbacher Str. 10 | Whs | SO | 2.OG | 70 | 60 | 57,4 | 50,1 | 57,4 | 50,0 | -/- | |
| Riedheim | Hepbacher Str. 11 | Whs | SO | 1.OG | 70 | 60 | 55,9 | 48,6 | 55,9 | 48,5 | -/- | |
| Riedheim | Hepbacher Str. 11a | Whs | NO | 1.OG | 70 | 60 | 53,2 | 45,8 | 53,1 | 45,7 | -/- | |
| Riedheim | Hepbacher Str. 12 | Whs | SO | 2.OG | 70 | 60 | 60,9 | 53,5 | 60,9 | 53,5 | -/- | |
| Riedheim | Hepbacher Str. 13 | Whs | SO | 1.OG | 70 | 60 | 55,4 | 48,0 | 55,3 | 47,9 | -/- | |
| Riedheim | Hepbacher Str. 14 | WBtrg | SO | 1.OG | 70 | 60 | 62,8 | 55,4 | 62,7 | 55,3 | -/- | |
| Riedheim | Hepbacher Str. 16 | Kirche | SO | 2.OG | 70 | 60 | 60,9 | 53,6 | 60,9 | 53,5 | -/- | |
| Riedheim | Hepbacher Str. 17 | Whs | SO | 2.OG | 70 | 60 | 57,6 | 50,2 | 57,5 | 50,1 | -/- | |
| Riedheim | Hepbacher Str. 18 | Whs | SO | 1.OG | 70 | 60 | 60,6 | 53,2 | 60,5 | 53,1 | -/- | |
| Riedheim | Hepbacher Str. 19 | Whs | SO | 1.OG | 70 | 60 | 56,1 | 48,7 | 56,0 | 48,6 | -/- | |
| Riedheim | Hepbacher Str. 20 | Whs | SO | 1.OG | 70 | 60 | 56,6 | 49,3 | 56,6 | 49,2 | -/- | |
| Riedheim | Hepbacher Str. 21 | Whs | SO | EG | 70 | 60 | 55,2 | 47,8 | 55,1 | 47,7 | -/- | |
| Riedheim | Hepbacher Str. 22 | Schule | SO | 2.OG | 70 | 60 | 60,4 | 53,0 | 60,3 | 52,9 | -/- | |
| Riedheim | Hepbacher Str. 23 | Whs | SO | 1.OG | 70 | 60 | 57,7 | 50,3 | 57,6 | 50,2 | -/- | |
| Riedheim | Hepbacher Str. 24 | Whs | SO | 1.OG | 70 | 60 | 59,6 | 52,2 | 59,5 | 52,1 | -/- | |
| Riedheim | Hepbacher Str. 25 | Whs | SO | EG | 70 | 60 | 58,8 | 51,4 | 58,7 | 51,3 | -/- | |
| Riedheim | Hepbacher Str. 26 | Whs | NO | 1.OG | 70 | 60 | 62,4 | 55,1 | 62,3 | 55,0 | -/- | |
| Riedheim | Hepbacher Str. 28 | Whs | SO | 1.OG | 70 | 60 | 59,6 | 52,2 | 59,5 | 52,1 | -/- | |
| Riedheim | Hepbacher Str. 28/1 | Whs | SO | EG | 70 | 60 | 58,9 | 51,5 | 58,8 | 51,4 | -/- | |
| Riedheim | Hepbacher Str. 28/2 | Whs | SO | 1.OG | 70 | 60 | 59,6 | 52,2 | 59,5 | 52,1 | -/- | |
| Riedheim | Hepbacher Str. 28/3 | Whs | SO | 1.OG | 70 | 60 | 59,6 | 52,3 | 59,5 | 52,2 | -/- | |
| Riedheim | Hepbacher Str. 3 | Whs | S | 2.OG | 70 | 60 | 58,2 | 50,9 | 58,2 | 50,8 | -/- | |
| Riedheim | Hepbacher Str. 30 | Whs | SO | EG | 70 | 60 | 59,3 | 51,9 | 59,2 | 51,8 | -/- | |
| Riedheim | Hepbacher Str. 33 | Kapelle | SO | EG | 70 | 60 | 57,7 | 50,3 | 57,6 | 50,2 | -/- | |
| Riedheim | Hepbacher Str. 35 | Fhfg | SO | EG | 70 | 60 | 55,9 | 48,5 | 55,8 | 48,4 | -/- | |
| Riedheim | Hepbacher Str. 4 | Whs | S | 2.OG | 70 | 60 | 60,7 | 53,3 | 60,7 | 53,3 | -/- | |
| Riedheim | Hepbacher Str. 5 | Whs | SO | 1.OG | 70 | 60 | 57,2 | 49,8 | 57,1 | 49,7 | -/- | |
| Riedheim | Hepbacher Str. 8 | Whs | NO | 1.OG | 70 | 60 | 57,4 | 50,0 | 57,3 | 49,9 | -/- | |
| Riedheim | Hepbacher Str. 9 | Whs | SO | 1.OG | 70 | 60 | 54,0 | 46,7 | 54,0 | 46,6 | -/- | |
| Riedheim | Hinterer Birken 1 | Whs | S | 1.OG | 70 | 60 | 59,3 | 51,9 | 59,3 | 51,9 | -/- | |
| Riedheim | Hinterer Birken 10 | Whs | W | 1.OG | 70 | 60 | 51,3 | 43,9 | 51,2 | 43,8 | -/- | |
| Riedheim | Hinterer Birken 11 | Whs | SW | EG | 70 | 60 | 52,2 | 44,8 | 52,2 | 44,8 | -/- | |
| Riedheim | Hinterer Birken 12 | Whs | W | EG | 70 | 60 | 50,7 | 43,3 | 50,7 | 43,3 | -/- | |
| Riedheim | Hinterer Birken 13 | Whs | S | 1.OG | 70 | 60 | 51,5 | 44,1 | 51,5 | 44,1 | -/- | |
| Riedheim | Hinterer Birken 15 | Whs | S | EG | 70 | 60 | 50,8 | 43,4 | 50,7 | 43,3 | -/- | |
| Riedheim | Hinterer Birken 17 | Whs | S | 1.OG | 70 | 60 | 50,0 | 42,7 | 50,0 | 42,6 | -/- | |
| Riedheim | Hinterer Birken 17a | Whs | S | 1.OG | 70 | 60 | 49,7 | 42,3 | 49,6 | 42,2 | -/- | |
| Riedheim | Hinterer Birken 18 | Whs | W | 1.OG | 70 | 60 | 48,1 | 40,7 | 48,1 | 40,7 | -/- | |
| Riedheim | Hinterer Birken 19 | Whs | S | 1.OG | 70 | 60 | 48,7 | 41,3 | 48,6 | 41,2 | -/- | |
| Riedheim | Hinterer Birken 2 | Whs | S | 1.OG | 70 | 60 | 62,6 | 55,2 | 62,5 | 55,2 | -/- | |
| Riedheim | Hinterer Birken 20 | Whs | S | EG | 70 | 60 | 44,3 | 37,0 | 44,2 | 36,9 | -/- | |
| Riedheim | Hinterer Birken 21 | Whs | S | 1.OG | 70 | 60 | 47,2 | 39,8 | 47,1 | 39,7 | -/- | |
| Riedheim | Hinterer Birken 22 | Whs | S | 1.OG | 70 | 60 | 45,7 | 38,3 | 45,6 | 38,2 | -/- | |
| Riedheim | Hinterer Birken 23 | Whs | S | EG | 70 | 60 | 45,9 | 38,6 | 45,8 | 38,5 | -/- | |
| Riedheim | Hinterer Birken 24 | Whs | S | EG | 70 | 60 | 44,9 | 37,5 | 44,8 | 37,4 | -/- | |
| Riedheim | Hinterer Birken 24/1 | Whs | W | 1.OG | 70 | 60 | 45,6 | 38,2 | 45,5 | 38,2 | -/- | |
| Riedheim | Hinterer Birken 24/2 | Whs | S | 1.OG | 70 | 60 | 45,2 | 37,8 | 45,1 | 37,7 | -/- | |
| Riedheim | Hinterer Birken 25 | Whs | S | 1.OG | 70 | 60 | 45,9 | 38,6 | 45,7 | 38,4 | -/- | |
| Riedheim | Hinterer Birken 26 | Whs | S | 1.OG | 70 | 60 | 45,7 | 38,3 | 45,5 | 38,2 | -/- | |
| Riedheim | Hinterer Birken 27 | Whs | S | EG | 70 | 60 | 44,1 | 36,7 | 44,0 | 36,7 | -/- | |
| Riedheim | Hinterer Birken 28 | Whs | SO | 1.OG | 70 | 60 | 42,7 | 35,3 | 42,6 | 35,2 | -/- | |
| Riedheim | Hinterer Birken 29 | Whs | S | 1.OG | 70 | 60 | 44,9 | 37,5 | 44,8 | 37,5 | -/- | |
| Riedheim | Hinterer Birken 2a | Whs | S | 1.OG | 70 | 60 | 63,1 | 55,7 | 63,0 | 55,7 | -/- | |
| Riedheim | Hinterer Birken 3/1 | Whs | S | EG | 70 | 60 | 56,5 | 49,2 | 56,5 | 49,1 | -/- | |
| Riedheim | Hinterer Birken 31 | Whs | SW | 1.OG | 70 | 60 | 43,9 | 36,5 | 43,8 | 36,5 | -/- | |
| Riedheim | Hinterer Birken 33 | Whs | SW | 1.OG | 70 | 60 | 43,5 | 36,1 | 43,5 | 36,1 | -/- | |
| Riedheim | Hinterer Birken 35 | Whs | SW | 1.OG | 70 | 60 | 43,6 | 36,2 | 43,5 | 36,1 | -/- | |
| Riedheim | Hinterer Birken 37 | Whs | SO | 1.OG | 70 | 60 | 41,6 | 34,2 | 41,6 | 34,2 | -/- | |
| Riedheim | Hinterer Birken 39 | Whs | SW | 1.OG | 70 | 60 | 42,5 | 35,1 | 42,4 | 35,1 | -/- | |
| Riedheim | Hinterer Birken 5 | Whs | S | EG | 70 | 60 | 54,2 | 46,9 | 54,2 | 46,8 | -/- | |
| Riedheim | Hinterer Birken 7 | Whs | W | EG | 70 | 60 | 53,5 | 46,1 | 53,5 | 46,1 | -/- | |
| Riedheim | Hinterer Birken 8 | Whs | S | EG | 70 | 60 | 53,1 | 45,7 | 53,0 | 45,6 | -/- | |
| Riedheim | Hinterer Birken 9 | Whs | S | 1.OG | 70 | 60 | 52,2 | 44,8 | 52,1 | 44,7 | -/- | |
| Riedheim | Hofäckerstr. 1 | Whs | SO | 1.OG | 70 | 60 | 62,9 | 55,5 | 62,8 | 55,5 | -/- | |
| Riedheim | Hofäckerstr. 11 | Whs | SO | 1.OG | 70 | 60 | 58,2 | 50,9 | 58,1 | 50,7 | -/- | |

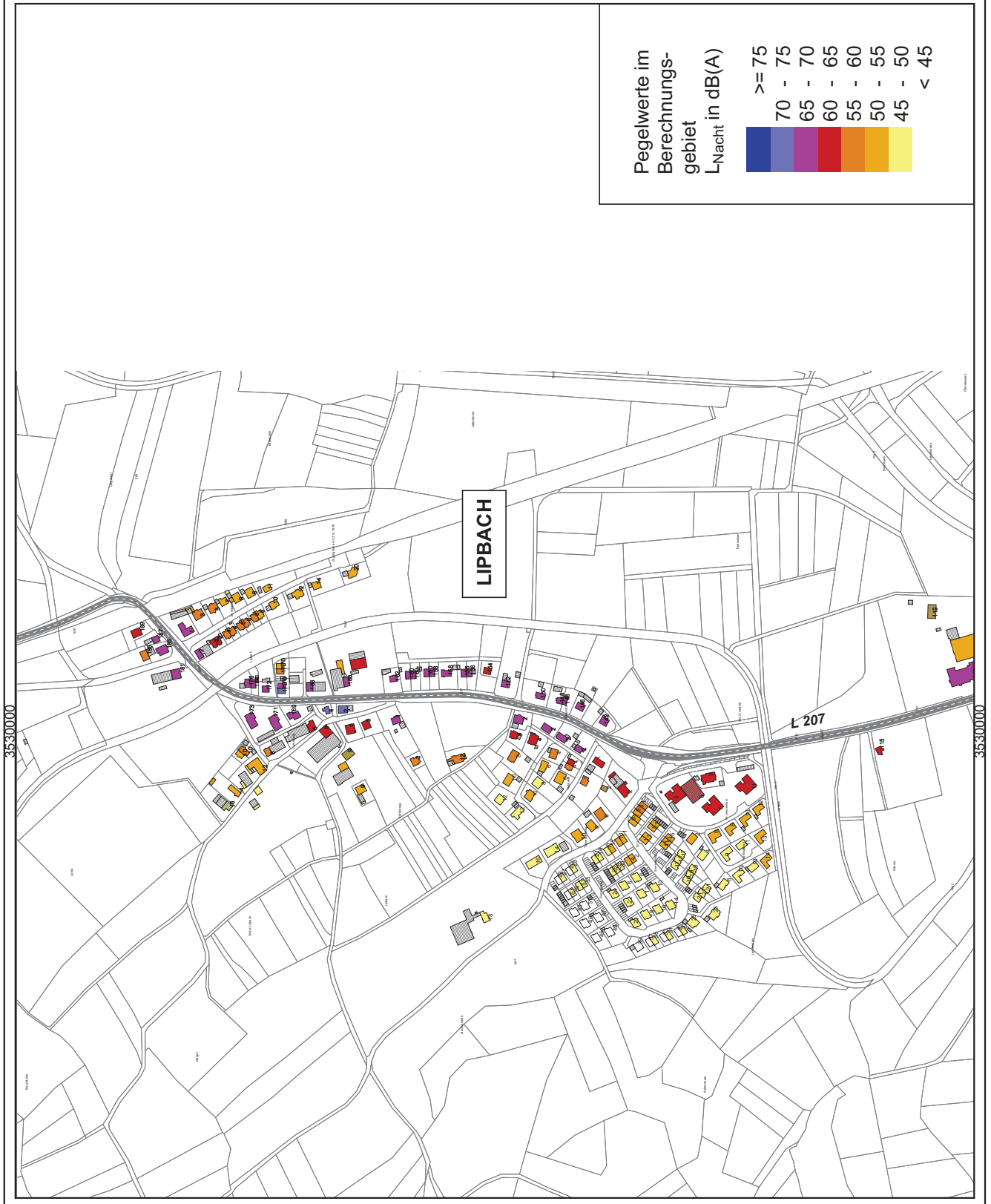
| Lfd. Nr. | Gemarkung | Gebäude | Gebäude- nutzung | Gebäude- front | Stock- werk | IGW | | Prognose-Nullfall | | PNF mit OU M.+B. | | Anspruch passiv |
|-----------|-------------------------|---------|---------------------|-------------------|----------------|-----------------|-------------------|-------------------|-------------------|------------------|-------------------|--------------------|
| | | | | | | Tag in dB(A) | Nacht in dB(A) | Tag in dB(A) | Nacht in dB(A) | Tag in dB(A) | Nacht in dB(A) | |
| 1 | 2 | 3 | 4 | 5 | 6 | 7 | 8 | 9 | 10 | 11 | 12 | 13 |
| Riedheim | Hofäckerstr. 13 | Whs | SO | 1.OG | 70 | 60 | 57,8 | 50,4 | 57,6 | 50,3 | -/- | |
| Riedheim | Hofäckerstr. 15 | Whs | SO | EG | 70 | 60 | 53,6 | 46,2 | 53,4 | 46,1 | -/- | |
| Riedheim | Hofäckerstr. 17 | Whs | SO | EG | 70 | 60 | 53,8 | 46,4 | 53,7 | 46,4 | -/- | |
| Riedheim | Hofäckerstr. 19 | Whs | SO | 1.OG | 70 | 60 | 56,1 | 48,8 | 56,1 | 48,7 | -/- | |
| Riedheim | Hofäckerstr. 2 | Whs | S | 1.OG | 70 | 60 | 61,4 | 54,0 | 61,3 | 53,9 | -/- | |
| Riedheim | Hofäckerstr. 2/1 | Whs | SO | 1.OG | 70 | 60 | 60,3 | 52,9 | 60,2 | 52,8 | -/- | |
| Riedheim | Hofäckerstr. 21 | Whs | SO | 1.OG | 70 | 60 | 54,6 | 47,2 | 54,5 | 47,1 | -/- | |
| Riedheim | Hofäckerstr. 23 | Whs | SO | EG | 70 | 60 | 54,7 | 47,3 | 54,6 | 47,2 | -/- | |
| Riedheim | Hofäckerstr. 3 | Whs | SO | 1.OG | 70 | 60 | 64,1 | 56,7 | 63,9 | 56,5 | -/- | |
| Riedheim | Hofäckerstr. 4 | Whs | SO | 1.OG | 70 | 60 | 58,2 | 50,8 | 58,1 | 50,7 | -/- | |
| Riedheim | Hofäckerstr. 5 | Whs | SO | EG | 70 | 60 | 64,7 | 57,4 | 64,5 | 57,1 | -/- | |
| Riedheim | Hofäckerstr. 6/1 | Whs | SO | 1.OG | 70 | 60 | 58,6 | 51,2 | 58,5 | 51,1 | -/- | |
| Riedheim | Hofäckerstr. 6/2 | Whs | SO | 1.OG | 70 | 60 | 59,6 | 52,2 | 59,4 | 52,1 | -/- | |
| Riedheim | Hofäckerstr. 8 | Whs | SO | EG | 70 | 60 | 56,7 | 49,3 | 56,5 | 49,2 | -/- | |
| Riedheim | Hofäckerstr. 9 | Whs | SW | 1.OG | 70 | 60 | 62,2 | 54,8 | 61,9 | 54,5 | -/- | |
| Riedheim | Im Gehrenberg 1 | Whs | SO | 1.OG | 70 | 60 | 46,8 | 39,4 | 46,7 | 39,3 | -/- | |
| Riedheim | Im Gehrenberg 2 | Whs | SW | 1.OG | 70 | 60 | 47,1 | 39,7 | 47,0 | 39,6 | -/- | |
| Riedheim | Im Weiherlände 1 | Whs | NW | 1.OG | 70 | 60 | 53,9 | 46,5 | 53,8 | 46,4 | -/- | |
| Riedheim | Johann-Hillebrand-Weg 3 | Sporth | N | 1.OG | 70 | 60 | 53,2 | 45,8 | 53,1 | 45,7 | -/- | |
| Riedheim | Johann-Hillebrand-Weg 5 | Schule | N | EG | 70 | 60 | 52,8 | 45,5 | 52,7 | 45,3 | -/- | |
| Riedheim | Josengarten 1 | Whs | SO | 2.OG | 70 | 60 | 51,9 | 44,5 | 51,9 | 44,5 | -/- | |
| Riedheim | Josengarten 3 | Whs | SO | 2.OG | 70 | 60 | 52,1 | 44,8 | 52,1 | 44,7 | -/- | |
| Riedheim | Josengarten 5 | Whs | SO | 1.OG | 70 | 60 | 52,6 | 45,2 | 52,5 | 45,2 | -/- | |
| Riedheim | Josengarten 7 | Whs | SO | 1.OG | 70 | 60 | 52,7 | 45,3 | 52,6 | 45,3 | -/- | |
| Ittendorf | Kirchstr. 8 | Whs | SO | 1.OG | 70 | 60 | 58,1 | 50,7 | 58,0 | 50,6 | -/- | |
| Riedheim | Kirschenweg 1 | Whs | N | 1.OG | 70 | 60 | 50,6 | 43,2 | 50,5 | 43,1 | -/- | |
| Riedheim | Kirschenweg 2 | Whs | N | 1.OG | 70 | 60 | 50,4 | 43,1 | 50,3 | 43,0 | -/- | |
| Riedheim | Kirschenweg 2/1 | Whs | N | 1.OG | 70 | 60 | 50,7 | 43,3 | 50,6 | 43,3 | -/- | |
| Riedheim | Kirschenweg 3 | Whs | N | 1.OG | 70 | 60 | 50,4 | 43,1 | 50,3 | 43,0 | -/- | |
| Riedheim | Kirschenweg 5 | Whs | N | 1.OG | 70 | 60 | 50,7 | 43,3 | 50,6 | 43,2 | -/- | |
| Riedheim | Kirschenweg 7 | Whs | N | 1.OG | 70 | 60 | 50,3 | 42,9 | 50,2 | 42,8 | -/- | |
| Riedheim | Kirschenweg 9 | Whs | N | 1.OG | 70 | 60 | 50,7 | 43,3 | 50,6 | 43,2 | -/- | |
| Riedheim | Leimbacher Str. 1 | Whs | S | 2.OG | 70 | 60 | 70,8 | 63,5 | 70,8 | 63,4 | -/- | |
| Riedheim | Leimbacher Str. 10 | Whs | N | 2.OG | 70 | 60 | 70,8 | 63,5 | 70,8 | 63,4 | -/- | |
| Riedheim | Leimbacher Str. 12 | Whs | N | 1.OG | 70 | 60 | 71,1 | 63,7 | 71,0 | 63,6 | -/- | |
| Riedheim | Leimbacher Str. 13 | Wirtg | S | EG | 70 | 60 | 66,3 | 58,9 | 66,1 | 58,8 | -/- | |
| Riedheim | Leimbacher Str. 14a | Whs | O | 2.OG | 70 | 60 | 66,0 | 58,6 | 65,7 | 58,4 | -/- | |
| Riedheim | Leimbacher Str. 15 | Whs | S | 1.OG | 70 | 60 | 69,9 | 62,5 | 69,7 | 62,3 | -/- | |
| Riedheim | Leimbacher Str. 16 | Gast | NW | 1.OG | 70 | 60 | 71,6 | 64,2 | 71,3 | 64,0 | -/- | |
| Riedheim | Leimbacher Str. 17 | Whs | S | 1.OG | 70 | 60 | 67,6 | 60,2 | 67,3 | 60,0 | -/- | |
| Riedheim | Leimbacher Str. 17/1 | Ust | O | EG | 70 | 60 | 71,0 | 63,7 | 70,8 | 63,4 | -/- | |
| Riedheim | Leimbacher Str. 19 | Whs | S | EG | 70 | 60 | 76,8 | 69,5 | 76,6 | 69,2 | -/- | |
| Riedheim | Leimbacher Str. 2 | WWg | N | EG | 70 | 60 | 71,9 | 64,5 | 71,8 | 64,5 | -/- | |
| Riedheim | Leimbacher Str. 21 | Whs | S | 1.OG | 70 | 60 | 69,1 | 61,7 | 68,8 | 61,5 | -/- | |
| Riedheim | Leimbacher Str. 23 | WBtrg | S | 1.OG | 70 | 60 | 70,0 | 62,6 | 69,7 | 62,4 | -/- | |
| Riedheim | Leimbacher Str. 25 | Whs | S | 1.OG | 70 | 60 | 70,8 | 63,5 | 70,6 | 63,2 | -/- | |
| Riedheim | Leimbacher Str. 26 | Whs | N | 1.OG | 70 | 60 | 76,5 | 69,1 | 76,2 | 68,8 | -/- | |
| Riedheim | Leimbacher Str. 27 | Whs | S | EG | 70 | 60 | 75,3 | 67,9 | 75,0 | 67,7 | -/- | |
| Riedheim | Leimbacher Str. 29 | Whs | S | EG | 70 | 60 | 76,2 | 68,9 | 76,0 | 68,6 | -/- | |
| Riedheim | Leimbacher Str. 4 | Whs | N | 2.OG | 70 | 60 | 63,8 | 56,5 | 63,8 | 56,4 | -/- | |
| Riedheim | Leimbacher Str. 6 | Whs | N | 1.OG | 70 | 60 | 71,7 | 64,3 | 71,6 | 64,3 | -/- | |
| Riedheim | Leimbacher Str. 8 | Whs | N | 1.OG | 70 | 60 | 71,0 | 63,6 | 70,9 | 63,5 | -/- | |
| Riedheim | Michaelsberg 1 | Whs | S | 1.OG | 70 | 60 | 45,8 | 38,5 | 45,7 | 38,3 | -/- | |
| Riedheim | Michaelsberg 2 | Whs | SW | EG | 70 | 60 | 45,2 | 37,9 | 45,1 | 37,8 | -/- | |
| Riedheim | Mittlerer Lettenweg 1 | Whs | N | 1.OG | 70 | 60 | 53,2 | 45,9 | 53,1 | 45,7 | -/- | |
| Riedheim | Mittlerer Lettenweg 2 | Whs | N | EG | 70 | 60 | 52,6 | 45,2 | 52,5 | 45,1 | -/- | |
| Riedheim | Mittlerer Lettenweg 3 | Whs | N | EG | 70 | 60 | 53,1 | 45,7 | 53,0 | 45,7 | -/- | |
| Riedheim | Mittlerer Lettenweg 4 | Whs | N | 1.OG | 70 | 60 | 54,5 | 47,2 | 54,4 | 47,1 | -/- | |
| Riedheim | Mittlerer Lettenweg 5 | Whs | NO | 1.OG | 70 | 60 | 53,6 | 46,2 | 53,5 | 46,1 | -/- | |
| Riedheim | Mittlerer Lettenweg 6 | Whs | N | 1.OG | 70 | 60 | 54,4 | 47,0 | 54,3 | 46,9 | -/- | |
| Riedheim | Mittlerer Lettenweg 7 | Whs | N | 1.OG | 70 | 60 | 53,7 | 46,3 | 53,6 | 46,2 | -/- | |
| Riedheim | Mittlerer Lettenweg 8 | Whs | O | 1.OG | 70 | 60 | 52,1 | 44,7 | 52,0 | 44,6 | -/- | |
| Riedheim | Mühlenbachweg 1 | Whs | NO | 1.OG | 70 | 60 | 52,9 | 45,5 | 52,7 | 45,4 | -/- | |
| Riedheim | Mühlenbachweg 2 | Whs | O | 1.OG | 70 | 60 | 52,6 | 45,2 | 52,4 | 45,0 | -/- | |
| Riedheim | Mühlenbachweg 2/1 | Whs | N | 1.OG | 70 | 60 | 53,4 | 46,0 | 53,2 | 45,8 | -/- | |
| Riedheim | Mühlenbachweg 4 | Whs | N | 1.OG | 70 | 60 | 50,7 | 43,3 | 50,6 | 43,2 | -/- | |
| Riedheim | Mühlenbachweg 6 | Whs | N | 1.OG | 70 | 60 | 53,9 | 46,6 | 53,8 | 46,4 | -/- | |
| Riedheim | Mühlenbachweg 8 | Whs | N | 1.OG | 70 | 60 | 53,3 | 45,9 | 53,2 | 45,8 | -/- | |
| Riedheim | Oberdorfstr. 2 | Whs | SO | 2.OG | 70 | 60 | 52,3 | 45,0 | 52,3 | 44,9 | -/- | |
| Riedheim | Oberdorfstr. 3 | Whs | SO | 1.OG | 70 | 60 | 53,6 | 46,2 | 53,6 | 46,2 | -/- | |
| Riedheim | Oberdorfstr. 3a | Whs | O | 1.OG | 70 | 60 | 53,4 | 46,0 | 53,3 | 45,9 | -/- | |
| Riedheim | Oberdorfstr. 5 | Whs | SO | 1.OG | 70 | 60 | 51,1 | 43,7 | 51,0 | 43,7 | -/- | |
| Riedheim | Oberdorfstr. 7 | Whs | SO | 1.OG | 70 | 60 | 50,6 | 43,2 | 50,5 | 43,1 | -/- | |
| Riedheim | Oberer Birken 1 | Whs | S | 1.OG | 70 | 60 | 56,7 | 49,4 | 56,6 | 49,3 | -/- | |
| Riedheim | Oberer Birken 11 | Whs | S | 1.OG | 70 | 60 | 59,1 | 51,8 | 59,1 | 51,7 | -/- | |
| Riedheim | Oberer Birken 13 | Whs | S | 1.OG | 70 | 60 | 59,4 | 52,1 | 59,3 | 52,0 | -/- | |
| Riedheim | Oberer Birken 15 | Whs | S | 1.OG | 70 | 60 | 58,8 | 51,4 | 58,7 | 51,4 | -/- | |
| Riedheim | Oberer Birken 16 | Whs | SW | 1.OG | 70 | 60 | 56,3 | 48,9 | 56,2 | 48,8 | -/- | |
| Riedheim | Oberer Birken 17 | Whs | SW | 1.OG | 70 | 60 | 58,0 | 50,6 | 57,9 | 50,6 | -/- | |
| Riedheim | Oberer Birken 18 | Whs | S | 1.OG | 70 | 60 | 55,5 | 48,1 | 55,4 | 48,0 | -/- | |
| Riedheim | Oberer Birken 19 | Whs | SW | 1.OG | 70 | 60 | 58,2 | 50,8 | 58,2 | 50,8 | -/- | |
| Riedheim | Oberer Birken 2 | Whs | S | 1.OG | 70 | 60 | 55,4 | 48,1 | 55,2 | 47,8 | -/- | |
| Riedheim | Oberer Birken 2 a | Whs | SW | 1.OG | 70 | 60 | 57,6 | 50,2 | 57,4 | 50,1 | -/- | |
| Riedheim | Oberer Birken 3 | Whs | S | 1.OG | 70 | 60 | 58,1 | 50,7 | 57,9 | 50,5 | -/- | |
| Riedheim | Oberer Birken 4 | Whs | S | 1.OG | 70 | 60 | 56,2 | 48,9 | 56,1 | 48,7 | -/- | |

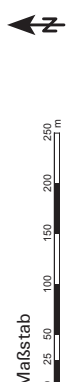
| Lfd. Nr. | Gemarkung | Gebäude | Gebäude- nutzung | Gebäude- front | Stock- werk | IGW | | Prognose-Nullfall | | PNF mit OU M.+B. | | Anspruch passiv |
|----------|-----------|----------------------|---------------------|-------------------|----------------|-----------------|-------------------|-------------------|-------------------|------------------|-------------------|--------------------|
| | | | | | | Tag in dB(A) | Nacht in dB(A) | Tag in dB(A) | Nacht in dB(A) | Tag in dB(A) | Nacht in dB(A) | |
| 1 | 2 | 3 | 4 | 5 | 6 | 7 | 8 | 9 | 10 | 11 | 12 | 13 |
| | Riedheim | Oberer Birken 4/1 | Whs | O | EG | 70 | 60 | 53,8 | 46,4 | 53,7 | 46,3 | -/- |
| | Riedheim | Oberer Birken 5 | Whs | S | 1.OG | 70 | 60 | 58,1 | 50,7 | 58,0 | 50,6 | -/- |
| | Riedheim | Oberer Birken 7 | Whs | S | 1.OG | 70 | 60 | 57,4 | 50,0 | 57,2 | 49,9 | -/- |
| | Riedheim | Oberer Birken 9 | Whs | S | 2.OG | 70 | 60 | 58,6 | 51,2 | 58,5 | 51,1 | -/- |
| | Riedheim | Oberer Lettenweg 1 | Whs | N | 1.OG | 70 | 60 | 55,8 | 48,4 | 55,7 | 48,3 | -/- |
| | Riedheim | Oberer Lettenweg 1/1 | Whs | N | 1.OG | 70 | 60 | 55,2 | 47,8 | 55,0 | 47,7 | -/- |
| | Riedheim | Oberer Lettenweg 11 | Whs | N | 1.OG | 70 | 60 | 55,3 | 48,0 | 55,3 | 47,9 | -/- |
| | Riedheim | Oberer Lettenweg 13 | Whs | N | 1.OG | 70 | 60 | 55,8 | 48,5 | 55,8 | 48,4 | -/- |
| | Riedheim | Oberer Lettenweg 14 | Whs | N | 1.OG | 70 | 60 | 57,3 | 49,9 | 57,2 | 49,9 | -/- |
| | Riedheim | Oberer Lettenweg 16 | Whs | N | 1.OG | 70 | 60 | 57,3 | 50,0 | 57,3 | 49,9 | -/- |
| | Riedheim | Oberer Lettenweg 3 | Whs | N | 2.OG | 70 | 60 | 55,0 | 47,7 | 54,9 | 47,5 | -/- |
| | Riedheim | Oberer Lettenweg 4 | Whs | N | EG | 70 | 60 | 54,4 | 47,0 | 54,3 | 46,9 | -/- |
| | Riedheim | Oberer Lettenweg 4/1 | Whs | N | 1.OG | 70 | 60 | 56,4 | 49,1 | 56,3 | 49,0 | -/- |
| | Riedheim | Oberer Lettenweg 4/2 | Whs | N | EG | 70 | 60 | 57,2 | 49,8 | 57,1 | 49,7 | -/- |
| | Riedheim | Oberer Lettenweg 5/0 | Kiga | N | EG | 70 | 60 | 54,3 | 46,9 | 54,2 | 46,8 | -/- |
| | Riedheim | Oberer Lettenweg 6 | Whs | N | 1.OG | 70 | 60 | 56,2 | 48,9 | 56,2 | 48,8 | -/- |
| | Riedheim | Oberer Lettenweg 7 | Whs | N | 1.OG | 70 | 60 | 56,3 | 48,9 | 56,2 | 48,9 | -/- |
| | Riedheim | Oberer Lettenweg 9 | Whs | N | 1.OG | 70 | 60 | 55,8 | 48,4 | 55,7 | 48,3 | -/- |
| | Riedheim | Oberleimbach 1 | Whs | NW | 1.OG | 70 | 60 | 55,8 | 48,4 | 55,6 | 48,2 | -/- |
| | Riedheim | Oberleimbach 11 | Whs | NW | 1.OG | 70 | 60 | 50,9 | 43,5 | 50,7 | 43,3 | -/- |
| | Riedheim | Oberleimbach 11a | Whs | NO | 1.OG | 70 | 60 | 51,1 | 43,7 | 50,9 | 43,5 | -/- |
| | Riedheim | Oberleimbach 12 | Whs | NO | 1.OG | 70 | 60 | 51,7 | 44,4 | 51,5 | 44,1 | -/- |
| | Riedheim | Oberleimbach 14 | Whs | NO | EG | 70 | 60 | 52,2 | 44,8 | 51,9 | 44,6 | -/- |
| | Riedheim | Oberleimbach 2 | Whs | NO | 1.OG | 70 | 60 | 57,8 | 50,4 | 57,5 | 50,1 | -/- |
| | Riedheim | Oberleimbach 3 | Whs | NW | 2.OG | 70 | 60 | 54,9 | 47,6 | 54,7 | 47,3 | -/- |
| | Riedheim | Oberleimbach 6 | Whs | NW | 1.OG | 70 | 60 | 54,3 | 47,0 | 54,1 | 46,7 | -/- |
| | Riedheim | Oberleimbach 9 | Whs | NW | 1.OG | 70 | 60 | 52,0 | 44,6 | 51,7 | 44,4 | -/- |
| | Riedheim | Ölmühlenweg 2 | Whs | NO | 1.OG | 70 | 60 | 54,1 | 46,7 | 53,9 | 46,5 | -/- |
| | Riedheim | Ölmühlenweg 4 | Whs | O | 1.OG | 70 | 60 | 53,0 | 45,6 | 52,8 | 45,4 | -/- |
| | Riedheim | Ölmühlenweg 6 | Whs | NO | 1.OG | 70 | 60 | 52,8 | 45,5 | 52,6 | 45,3 | -/- |
| | Riedheim | Ölmühlenweg 6/1 | Whs | N | 1.OG | 70 | 60 | 51,5 | 44,1 | 51,3 | 44,0 | -/- |
| | Riedheim | Ölmühlenweg 7 | Whs | N | 1.OG | 70 | 60 | 51,0 | 43,6 | 50,9 | 43,5 | -/- |
| | Riedheim | Ölmühlenweg 8 | Whs | N | 1.OG | 70 | 60 | 50,4 | 43,0 | 50,2 | 42,9 | -/- |
| | Riedheim | Pfannenstiel 1 | | SO | EG | 70 | 60 | 76,9 | 69,5 | 76,6 | 69,3 | -/- |
| | Riedheim | Pfannenstiel 1/1 | Whs | S | 1.OG | 70 | 60 | 66,4 | 59,1 | 66,2 | 58,8 | -/- |
| | Riedheim | Pfannenstiel 10 | Whs | NW | 1.OG | 70 | 60 | 68,8 | 61,4 | 68,7 | 61,4 | -/- |
| | Riedheim | Pfannenstiel 10/1 | Whs | NW | 1.OG | 70 | 60 | 70,5 | 63,1 | 70,5 | 63,1 | -/- |
| | Riedheim | Pfannenstiel 11 | Whs | SO | 1.OG | 70 | 60 | 58,2 | 50,8 | 58,1 | 50,8 | -/- |
| | Riedheim | Pfannenstiel 12 | Whs | NW | 1.OG | 70 | 60 | 62,5 | 55,1 | 62,4 | 55,1 | -/- |
| | Riedheim | Pfannenstiel 13 | Whs | SO | 1.OG | 70 | 60 | 60,5 | 53,1 | 60,4 | 53,0 | -/- |
| | Riedheim | Pfannenstiel 14 | Whs | SW | EG | 70 | 60 | 59,3 | 51,9 | 59,2 | 51,8 | -/- |
| | Riedheim | Pfannenstiel 15 | Whs | SO | 1.OG | 70 | 60 | 63,8 | 56,4 | 63,7 | 56,3 | -/- |
| | Riedheim | Pfannenstiel 16 | Whs | NW | EG | 70 | 60 | 59,0 | 51,6 | 58,9 | 51,5 | -/- |
| | Riedheim | Pfannenstiel 18 | Whs | NW | 1.OG | 70 | 60 | 58,6 | 51,2 | 58,5 | 51,1 | -/- |
| | Riedheim | Pfannenstiel 19 | Whs | SO | EG | 70 | 60 | 73,0 | 65,6 | 72,9 | 65,5 | -/- |
| | Riedheim | Pfannenstiel 2 | Whs | W | EG | 70 | 60 | 65,3 | 57,9 | 65,0 | 57,7 | -/- |
| | Riedheim | Pfannenstiel 2/1 | Whs | N | 1.OG | 70 | 60 | 63,8 | 56,4 | 63,6 | 56,2 | -/- |
| | Riedheim | Pfannenstiel 20 | Whs | NW | 1.OG | 70 | 60 | 61,7 | 54,3 | 61,6 | 54,3 | -/- |
| | Riedheim | Pfannenstiel 20/1 | Whs | N | 1.OG | 70 | 60 | 60,3 | 53,0 | 60,2 | 52,8 | -/- |
| | Riedheim | Pfannenstiel 20/2 | Whs | NW | 1.OG | 70 | 60 | 58,6 | 51,3 | 58,4 | 51,1 | -/- |
| | Riedheim | Pfannenstiel 20/3 | Whs | N | 1.OG | 70 | 60 | 58,8 | 51,4 | 58,7 | 51,3 | -/- |
| | Riedheim | Pfannenstiel 20/4 | Whs | N | 1.OG | 70 | 60 | 58,5 | 51,1 | 58,4 | 51,0 | -/- |
| | Riedheim | Pfannenstiel 21 | Whs | SO | 1.OG | 70 | 60 | 64,6 | 57,2 | 64,5 | 57,2 | -/- |
| | Riedheim | Pfannenstiel 23 | WWg | SO | EG | 70 | 60 | 69,5 | 62,2 | 69,5 | 62,1 | -/- |
| | Riedheim | Pfannenstiel 23a | Whs | SO | EG | 70 | 60 | 57,7 | 50,3 | 57,6 | 50,3 | -/- |
| | Riedheim | Pfannenstiel 24 | Whs | NW | 2.OG | 70 | 60 | 66,9 | 59,6 | 66,9 | 59,5 | -/- |
| | Riedheim | Pfannenstiel 26 | Whs | NW | 1.OG | 70 | 60 | 63,2 | 55,8 | 63,1 | 55,7 | -/- |
| | Riedheim | Pfannenstiel 3 | Whs | N | 1.OG | 70 | 60 | 61,6 | 54,2 | 61,4 | 54,0 | -/- |
| | Riedheim | Pfannenstiel 4 | Whs | W | 1.OG | 70 | 60 | 69,9 | 62,5 | 69,7 | 62,3 | -/- |
| | Riedheim | Pfannenstiel 4/1 | Whs | NW | 1.OG | 70 | 60 | 63,4 | 56,0 | 63,2 | 55,9 | -/- |
| | Riedheim | Pfannenstiel 4/2 | Whs | NW | 1.OG | 70 | 60 | 64,5 | 57,1 | 64,4 | 57,0 | -/- |
| | Riedheim | Pfannenstiel 5 | Gdehs | SO | 1.OG | 70 | 60 | 72,3 | 65,0 | 72,2 | 64,8 | -/- |
| | Riedheim | Pfannenstiel 5a | Gdehs | SO | EG | 70 | 60 | 70,8 | 63,4 | 70,8 | 63,4 | -/- |
| | Riedheim | Pfannenstiel 6 | Whs | NW | EG | 70 | 60 | 73,5 | 66,1 | 73,4 | 66,0 | -/- |
| | Riedheim | Pfannenstiel 7 | Ghs | SO | 1.OG | 70 | 60 | 70,1 | 62,7 | 70,0 | 62,6 | -/- |
| | Riedheim | Pfannenstiel 8 | Whs | NW | 1.OG | 70 | 60 | 70,5 | 63,1 | 70,4 | 63,1 | -/- |
| | Riedheim | Pfannenstiel 9 | Whs | SO | 1.OG | 70 | 60 | 70,4 | 63,0 | 70,3 | 62,9 | -/- |
| | Riedheim | Quittenweg 1 | Whs | N | 1.OG | 70 | 60 | 54,7 | 47,3 | 54,6 | 47,2 | -/- |
| | Riedheim | Quittenweg 13 | Whs | N | EG | 70 | 60 | 54,9 | 47,5 | 54,8 | 47,4 | -/- |
| | Riedheim | Quittenweg 15 | Whs | N | EG | 70 | 60 | 55,9 | 48,5 | 55,8 | 48,5 | -/- |
| | Riedheim | Quittenweg 3 | Whs | N | 1.OG | 70 | 60 | 54,4 | 47,0 | 54,3 | 47,0 | -/- |
| | Riedheim | Quittenweg 4 | Whs | N | EG | 70 | 60 | 54,2 | 46,8 | 54,1 | 46,8 | -/- |
| | Riedheim | Quittenweg 5 | Whs | N | 1.OG | 70 | 60 | 54,2 | 46,9 | 54,2 | 46,8 | -/- |
| | Riedheim | Quittenweg 6 | Whs | N | EG | 70 | 60 | 54,8 | 47,4 | 54,7 | 47,4 | -/- |
| | Riedheim | Quittenweg 7 | Whs | N | 1.OG | 70 | 60 | 54,1 | 46,7 | 54,0 | 46,6 | -/- |
| | Riedheim | Quittenweg 8 | Whs | N | EG | 70 | 60 | 56,8 | 49,4 | 56,7 | 49,4 | -/- |
| | Riedheim | Quittenweg 9 | Whs | O | 1.OG | 70 | 60 | 54,6 | 47,2 | 54,5 | 47,2 | -/- |
| | Riedheim | Sonnenhalde 10 | Whs | SO | 1.OG | 70 | 60 | 50,6 | 43,2 | 50,5 | 43,2 | -/- |
| | Riedheim | Sonnenhalde 11 | Whs | SO | 1.OG | 70 | 60 | 50,5 | 43,1 | 50,4 | 43,0 | -/- |
| | Riedheim | Sonnenhalde 12 | Whs | SO | 1.OG | 70 | 60 | 50,4 | 43,1 | 50,4 | 43,0 | -/- |
| | Riedheim | Sonnenhalde 13 | Whs | SO | 1.OG | 70 | 60 | 50,1 | 42,7 | 50,0 | 42,6 | -/- |
| | Riedheim | Sonnenhalde 2 | Whs | SO | 1.OG | 70 | 60 | 52,1 | 44,7 | 52,0 | 44,6 | -/- |
| | Riedheim | Sonnenhalde 4 | Whs | SO | EG | 70 | 60 | 50,9 | 43,6 | 50,8 | 43,5 | -/- |
| | Riedheim | Sonnenhalde 5 | Whs | SO | 1.OG | 70 | 60 | 49,7 | 42,4 | 49,6 | 42,3 | -/- |
| | Riedheim | Sonnenhalde 6 | Whs | S | 1.OG | 70 | 60 | 49,8 | 42,5 | 49,8 | 42,4 | -/- |

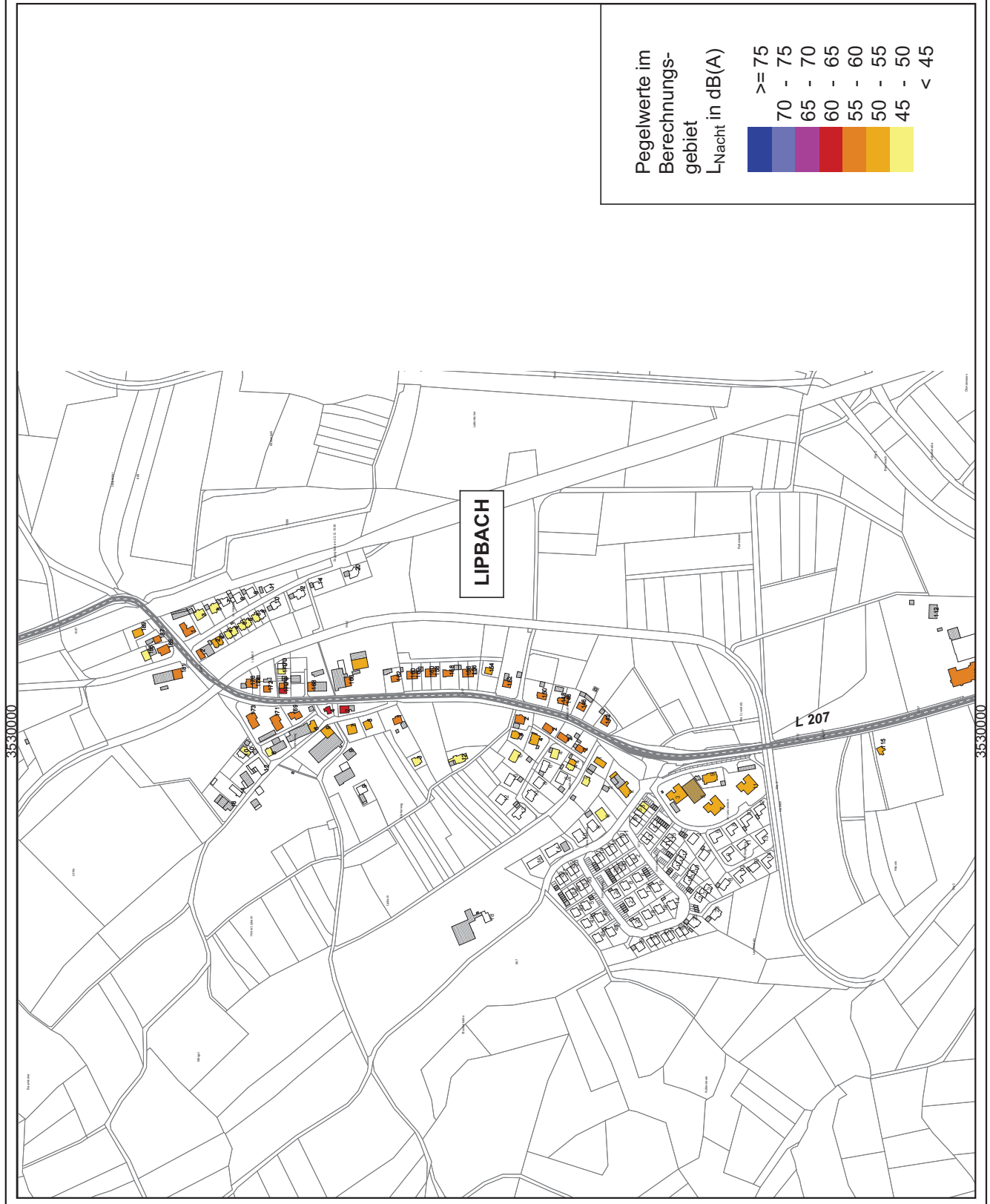
| Lfd. Nr. | Gemarkung | Gebäude | Gebäude- nutzung | Gebäude- front | Stock- werk | IGW | | Prognose-Nullfall | | PNF mit OU M.+B. | | Anspruch passiv |
|----------|-----------|-----------------------|---------------------|-------------------|----------------|-----------------|-------------------|-------------------|-------------------|------------------|-------------------|--------------------|
| | | | | | | Tag in dB(A) | Nacht in dB(A) | Tag in dB(A) | Nacht in dB(A) | Tag in dB(A) | Nacht in dB(A) | |
| 1 | 2 | 3 | 4 | 5 | 6 | 7 | 8 | 9 | 10 | 11 | 12 | 13 |
| | Riedheim | Sonnenhalde 6/1 | Whs | SO | 1.OG | 70 | 60 | 49,8 | 42,4 | 49,7 | 42,4 | - / - |
| | Riedheim | Sonnenhalde 7 | Whs | SO | 2.OG | 70 | 60 | 49,2 | 41,9 | 49,2 | 41,8 | - / - |
| | Riedheim | Sonnenhalde 9 | Whs | SO | 1.OG | 70 | 60 | 50,2 | 42,8 | 50,2 | 42,8 | - / - |
| | Riedheim | Steigstr. 1 | Whs | SO | 1.OG | 70 | 60 | 56,4 | 49,0 | 56,4 | 49,0 | - / - |
| | Riedheim | Steigstr. 2 | Whs | SO | 2.OG | 70 | 60 | 55,1 | 47,7 | 55,0 | 47,7 | - / - |
| | Riedheim | Steigstr. 3 | WWG | SO | 1.OG | 70 | 60 | 55,7 | 48,3 | 55,6 | 48,2 | - / - |
| | Riedheim | Steigstr. 30 | Whs | SO | 1.OG | 70 | 60 | 54,5 | 47,2 | 54,4 | 47,0 | - / - |
| | Riedheim | Steigstr. 4 | Whs | SO | 1.OG | 70 | 60 | 54,7 | 47,3 | 54,6 | 47,3 | - / - |
| | Riedheim | Steigstr. 5 | Whs | SO | 2.OG | 70 | 60 | 55,0 | 47,6 | 54,9 | 47,5 | - / - |
| | Riedheim | Steigstr. 6 | Whs | SO | 2.OG | 70 | 60 | 54,0 | 46,7 | 54,0 | 46,6 | - / - |
| | Riedheim | Steigstr. 6/1 | Whs | SO | 1.OG | 70 | 60 | 54,3 | 46,9 | 54,2 | 46,9 | - / - |
| | Riedheim | Steigstr. 7 | WWG | SO | 1.OG | 70 | 60 | 53,8 | 46,5 | 53,8 | 46,4 | - / - |
| | Riedheim | Steigstr. 8 | Whs | SO | 1.OG | 70 | 60 | 54,1 | 46,8 | 54,0 | 46,6 | - / - |
| | Riedheim | Teuringer Str. 1 | Whs | SO | 1.OG | 70 | 60 | 64,6 | 57,2 | 64,6 | 57,2 | - / - |
| | Riedheim | Teuringer Str. 10 | Whs | NW | 1.OG | 70 | 60 | 69,9 | 62,5 | 69,8 | 62,5 | - / - |
| | Riedheim | Teuringer Str. 12 | Whs | NW | 1.OG | 70 | 60 | 68,0 | 60,6 | 67,8 | 60,5 | - / - |
| | Riedheim | Teuringer Str. 2 | Fwg | NW | EG | 70 | 60 | 74,9 | 67,6 | 74,9 | 67,5 | - / - |
| | Riedheim | Teuringer Str. 4 | Ust | NW | 1.OG | 70 | 60 | 69,8 | 62,5 | 69,8 | 62,4 | - / - |
| | Riedheim | Teuringer Str. 5 | Whs | SO | 1.OG | 70 | 60 | 69,1 | 61,8 | 69,1 | 61,7 | - / - |
| | Riedheim | Teuringer Str. 6 | Whs | NW | 1.OG | 70 | 60 | 71,5 | 64,2 | 71,5 | 64,1 | - / - |
| | Riedheim | Teuringer Str. 7 | Whs | SO | 2.OG | 70 | 60 | 69,1 | 61,8 | 69,1 | 61,7 | - / - |
| | Riedheim | Unterer Birken 1 | Whs | S | 1.OG | 70 | 60 | 69,4 | 62,0 | 69,3 | 62,0 | - / - |
| | Riedheim | Unterer Birken 12 | Whs | SW | 1.OG | 70 | 60 | 61,9 | 54,5 | 61,8 | 54,5 | - / - |
| | Riedheim | Unterer Birken 3 | Whs | S | 1.OG | 70 | 60 | 68,6 | 61,3 | 68,6 | 61,2 | - / - |
| | Riedheim | Unterer Birken 4 | Whs | S | 1.OG | 70 | 60 | 58,1 | 50,7 | 58,0 | 50,6 | - / - |
| | Riedheim | Unterer Birken 6 | Whs | S | 1.OG | 70 | 60 | 70,2 | 62,9 | 70,2 | 62,8 | - / - |
| | Riedheim | Unterer Birken 8 | Whs | S | 1.OG | 70 | 60 | 70,1 | 62,8 | 70,1 | 62,7 | - / - |
| | Riedheim | Unterer Lettenweg 1 | Whs | N | 1.OG | 70 | 60 | 51,4 | 44,0 | 51,3 | 43,9 | - / - |
| | Riedheim | Unterer Lettenweg 2 | Whs | N | 1.OG | 70 | 60 | 52,5 | 45,2 | 52,4 | 45,1 | - / - |
| | Riedheim | Unterer Lettenweg 2/1 | Whs | N | 1.OG | 70 | 60 | 52,7 | 45,4 | 52,7 | 45,3 | - / - |
| | Riedheim | Unterer Lettenweg 3 | Whs | N | 1.OG | 70 | 60 | 52,4 | 45,0 | 52,3 | 44,9 | - / - |
| | Riedheim | Unterer Lettenweg 4 | Whs | N | 1.OG | 70 | 60 | 53,0 | 45,6 | 52,8 | 45,5 | - / - |
| | Riedheim | Unterer Lettenweg 5 | Whs | N | 1.OG | 70 | 60 | 51,4 | 44,1 | 51,3 | 44,0 | - / - |
| | Riedheim | Unterer Lettenweg 6 | Whs | N | 1.OG | 70 | 60 | 53,3 | 45,9 | 53,2 | 45,8 | - / - |
| | Riedheim | Unterer Lettenweg 7 | Whs | N | 1.OG | 70 | 60 | 52,0 | 44,6 | 51,9 | 44,5 | - / - |
| | Riedheim | Unterer Lettenweg 8 | Whs | N | 1.OG | 70 | 60 | 51,6 | 44,2 | 51,4 | 44,1 | - / - |
| | Riedheim | Unterleimbach 10 | Whs | N | 2.OG | 70 | 60 | 56,8 | 49,4 | 56,7 | 49,3 | - / - |
| | Riedheim | Unterleimbach 11 | Whs | N | 1.OG | 70 | 60 | 56,3 | 49,0 | 56,1 | 48,7 | - / - |
| | Riedheim | Unterleimbach 12 | Whs | O | 2.OG | 70 | 60 | 54,0 | 46,6 | 53,8 | 46,5 | - / - |
| | Riedheim | Unterleimbach 12/1 | Whs | N | 2.OG | 70 | 60 | 55,5 | 48,1 | 55,3 | 47,9 | - / - |
| | Riedheim | Unterleimbach 14 | Whs | NW | 1.OG | 70 | 60 | 53,4 | 46,1 | 53,3 | 45,9 | - / - |
| | Riedheim | Unterleimbach 15 | Btrg | N | 1.OG | 70 | 60 | 55,1 | 47,7 | 54,8 | 47,5 | - / - |
| | Riedheim | Unterleimbach 16 | Whs | NO | 2.OG | 70 | 60 | 54,1 | 46,8 | 54,0 | 46,6 | - / - |
| | Riedheim | Unterleimbach 18 | Whs | NO | 1.OG | 70 | 60 | 53,5 | 46,1 | 53,3 | 45,9 | - / - |
| | Riedheim | Unterleimbach 2 | Whs | N | 1.OG | 70 | 60 | 70,8 | 63,4 | 70,7 | 63,4 | - / - |
| | Riedheim | Unterleimbach 20 | Whs | NW | 1.OG | 70 | 60 | 55,0 | 47,6 | 54,8 | 47,4 | - / - |
| | Riedheim | Unterleimbach 22 | Whs | NW | 1.OG | 70 | 60 | 54,5 | 47,1 | 54,3 | 46,9 | - / - |
| | Riedheim | Unterleimbach 24 | WWG | NO | 1.OG | 70 | 60 | 56,5 | 49,2 | 56,3 | 48,9 | - / - |
| | Riedheim | Unterleimbach 25 | Whs | N | 1.OG | 70 | 60 | 58,6 | 51,2 | 58,3 | 51,0 | - / - |
| | Riedheim | Unterleimbach 25/1 | Whs | NO | 1.OG | 70 | 60 | 58,3 | 50,9 | 58,0 | 50,7 | - / - |
| | Riedheim | Unterleimbach 26 | Whs | NO | 1.OG | 70 | 60 | 56,3 | 49,0 | 56,1 | 48,7 | - / - |
| | Riedheim | Unterleimbach 27 | Whs | NW | 1.OG | 70 | 60 | 57,3 | 49,9 | 57,0 | 49,7 | - / - |
| | Riedheim | Unterleimbach 28 | Whs | N | 1.OG | 70 | 60 | 56,3 | 48,9 | 56,1 | 48,7 | - / - |
| | Riedheim | Unterleimbach 28/1 | Wirtg | N | 1.OG | 70 | 60 | 55,8 | 48,4 | 55,6 | 48,2 | - / - |
| | Riedheim | Unterleimbach 29 | Whs | NW | 1.OG | 70 | 60 | 57,7 | 50,3 | 57,4 | 50,0 | - / - |
| | Riedheim | Unterleimbach 31 | Whs | NO | EG | 70 | 60 | 58,3 | 50,9 | 58,1 | 50,7 | - / - |
| | Riedheim | Unterleimbach 31/2 | Whs | NW | 1.OG | 70 | 60 | 60,4 | 53,0 | 60,2 | 52,8 | - / - |
| | Riedheim | Unterleimbach 31/3 | Whs | NO | 1.OG | 70 | 60 | 63,3 | 56,0 | 63,1 | 55,7 | - / - |
| | Riedheim | Unterleimbach 31/4 | Whs | N | 1.OG | 70 | 60 | 62,6 | 55,2 | 62,3 | 55,0 | - / - |
| | Riedheim | Unterleimbach 31/5 | Whs | NW | 1.OG | 70 | 60 | 61,5 | 54,1 | 61,3 | 53,9 | - / - |
| | Riedheim | Unterleimbach 31/6 | Whs | NO | 1.OG | 70 | 60 | 60,0 | 52,6 | 59,7 | 52,3 | - / - |
| | Riedheim | Unterleimbach 31/7 | Whs | NW | 1.OG | 70 | 60 | 59,8 | 52,4 | 59,5 | 52,1 | - / - |
| | Riedheim | Unterleimbach 31/8 | Whs | NW | 1.OG | 70 | 60 | 59,1 | 51,7 | 58,8 | 51,5 | - / - |
| | Riedheim | Unterleimbach 33 | Whs | NW | 1.OG | 70 | 60 | 58,3 | 50,9 | 58,1 | 50,7 | - / - |
| | Riedheim | Unterleimbach 35 | Whs | NO | 1.OG | 70 | 60 | 58,0 | 50,6 | 57,7 | 50,3 | - / - |
| | Riedheim | Unterleimbach 36 | Whs | N | 1.OG | 70 | 60 | 56,8 | 49,5 | 56,6 | 49,2 | - / - |
| | Riedheim | Unterleimbach 37 | Whs | NO | 1.OG | 70 | 60 | 57,7 | 50,3 | 57,5 | 50,1 | - / - |
| | Riedheim | Unterleimbach 39 | Whs | NW | 1.OG | 70 | 60 | 57,2 | 49,8 | 56,9 | 49,5 | - / - |
| | Riedheim | Unterleimbach 4 | Whs | N | 2.OG | 70 | 60 | 62,9 | 55,6 | 62,8 | 55,5 | - / - |
| | Riedheim | Unterleimbach 40 | Whs | N | 1.OG | 70 | 60 | 56,4 | 49,1 | 56,2 | 48,8 | - / - |
| | Riedheim | Unterleimbach 7 | Whs | NO | 1.OG | 70 | 60 | 59,0 | 51,6 | 58,9 | 51,5 | - / - |
| | Riedheim | Unterleimbach 8 | Whs | N | 1.OG | 70 | 60 | 57,4 | 50,0 | 57,2 | 49,9 | - / - |
| | Riedheim | Unterleimbach 9 | Whs | O | 1.OG | 70 | 60 | 54,2 | 46,8 | 53,9 | 46,6 | - / - |
| | Riedheim | Vorderer Birken 1 | Whs | S | 1.OG | 70 | 60 | 67,1 | 59,8 | 67,1 | 59,7 | - / - |
| | Riedheim | Vorderer Birken 10 | Whs | S | 1.OG | 70 | 60 | 59,4 | 52,0 | 59,3 | 51,9 | - / - |
| | Riedheim | Vorderer Birken 12 | Whs | S | EG | 70 | 60 | 60,4 | 53,0 | 60,3 | 53,0 | - / - |
| | Riedheim | Vorderer Birken 14 | Whs | S | 2.OG | 70 | 60 | 61,9 | 54,5 | 61,8 | 54,5 | - / - |
| | Riedheim | Vorderer Birken 2 | Whs | S | 1.OG | 70 | 60 | 62,5 | 55,1 | 62,3 | 55,0 | - / - |
| | Riedheim | Vorderer Birken 3 | Whs | S | 1.OG | 70 | 60 | 69,2 | 61,8 | 69,2 | 61,8 | - / - |
| | Riedheim | Vorderer Birken 3/1 | Whs | S | 1.OG | 70 | 60 | 69,0 | 61,6 | 69,0 | 61,6 | - / - |
| | Riedheim | Vorderer Birken 4 | Whs | S | 1.OG | 70 | 60 | 62,4 | 55,1 | 62,3 | 54,9 | - / - |
| | Riedheim | Vorderer Birken 5 | Whs | S | 1.OG | 70 | 60 | 70,1 | 62,7 | 70,1 | 62,7 | - / - |
| | Riedheim | Vorderer Birken 6 | Whs | S | 2.OG | 70 | 60 | 61,8 | 54,4 | 61,7 | 54,3 | - / - |
| | Riedheim | Vorderer Birken 7 | Whs | S | 1.OG | 70 | 60 | 70,1 | 62,7 | 70,1 | 62,7 | - / - |
| | Riedheim | Vorderer Birken 8 | Whs | S | 2.OG | 70 | 60 | 60,6 | 53,2 | 60,4 | 53,1 | - / - |

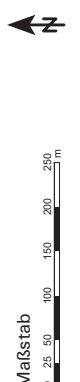
| Lfd. Nr. | Gemarkung | Gebäude | Gebäude-nutzung | Gebäude-front | Stock-werk | IGW | | Prognose-Nullfall | | PNF mit OU M.+B. | | Anspruch passiv |
|----------|-----------|-------------------|-----------------|---------------|------------|--------------|----------------|-------------------|----------------|------------------|----------------|-----------------|
| | | | | | | Tag in dB(A) | Nacht in dB(A) | Tag in dB(A) | Nacht in dB(A) | Tag in dB(A) | Nacht in dB(A) | |
| 1 | 2 | 3 | 4 | 5 | 6 | 7 | 8 | 9 | 10 | 11 | 12 | 13 |
| | Riedheim | Vorderer Birken 9 | Whs | S | 1.OG | 70 | 60 | 70,0 | 62,6 | 69,9 | 62,6 | - / - |

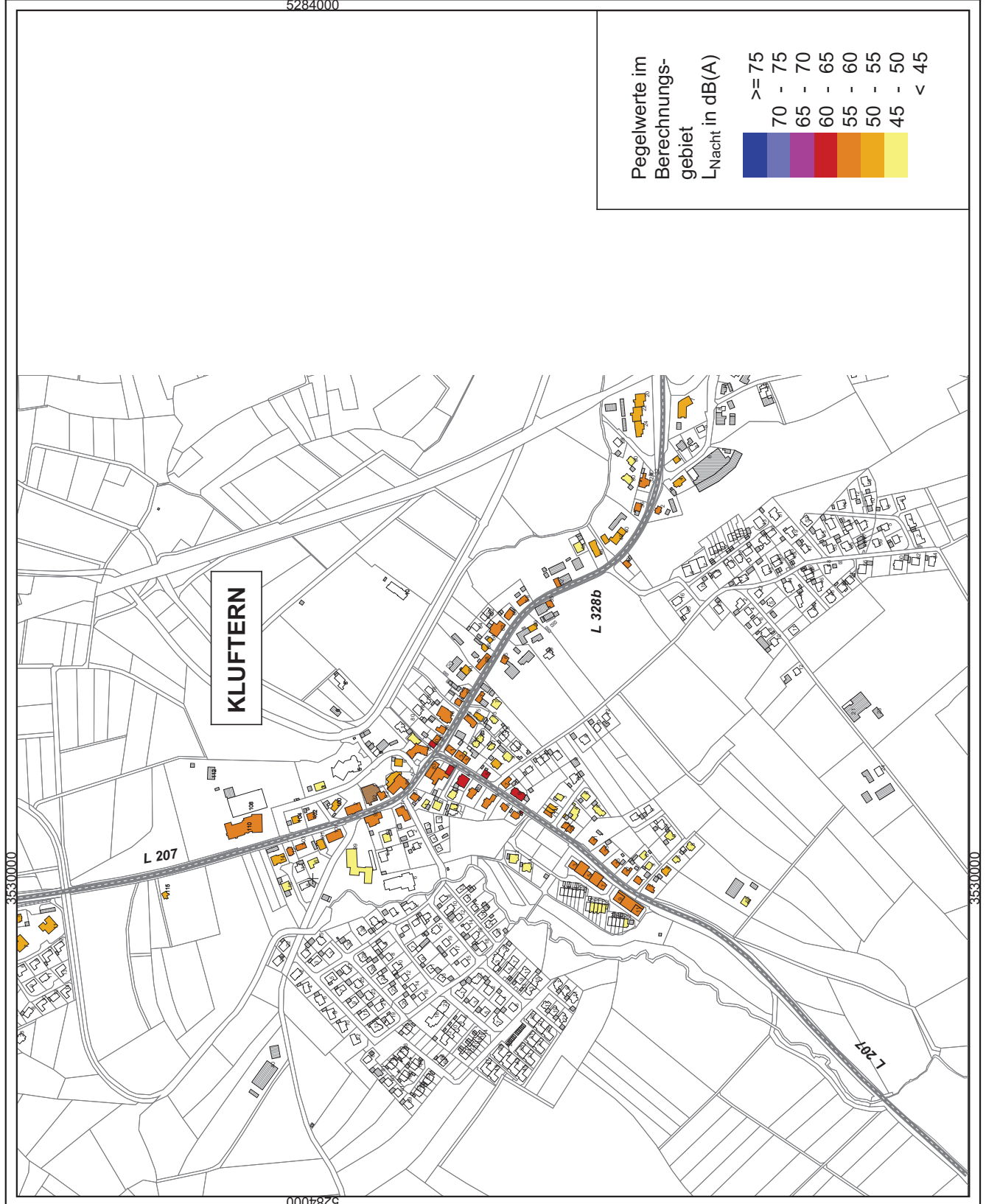
| | | | | | | | |
|----------------------|--------------------------------------|--|---|---|--|--|---|
| <p>Bodenseekreis</p> | <p>K 7743 neu OU Markdorf</p> | <p>Erweiterte Lärmuntersuchung Straßenverkehrsärm</p> | <p>Ermittlung der Betroffenheiten an Gebäuden mit Lärmpegeln über 70/60 dB(A) tag/nacht</p> | <p>Lageplan LIPBACH und KLUFTERN</p> <p>Prognose Nullfall (Aktualisierung 2010) Gebäudelärmkarte TAG in dB(A)</p> | <p>Maßstab 0 25 50 100 150 200 250 m</p>  | <p>Prof. Kh. Schaechterle Dipl.-Ing. H. Siebrand Dipl.-Ing. (FH) R. Neumann</p> <p>Neue Straße 3 89077 Ulm 0731/39 94 94-0</p> | <p>MODUS CONSULT ULM GmbH</p> <p>Ulm, Mai 2011</p> |
|----------------------|--------------------------------------|--|---|---|--|--|---|

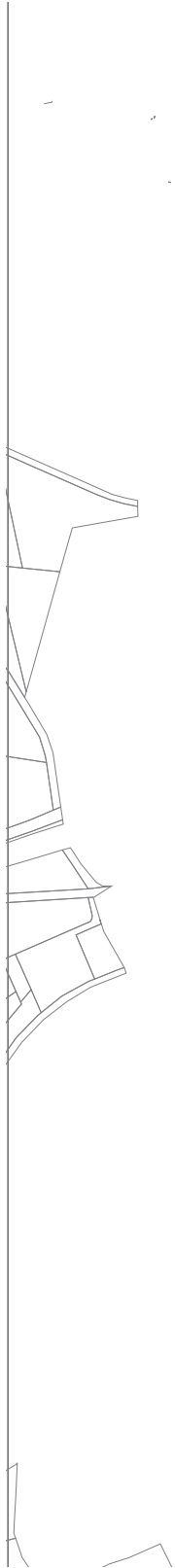


| | | | | | | |
|--|-------------------------------|---|---|-------------------------------|--|--|
| Bodenseekreis | K 7743 neu OU Markdorf | Erweiterte Lärmuntersuchung Straßenverkehrsärm | Ermittlung der Betroffenheiten an Gebäuden mit Lärmpegeln über 70/60 dB(A) tag/nacht | Lageplan LIPBACH und KLUFTERN | Prognose Nullfall (Aktualisierung 2010) Gebäudelärmkarte NACHT in dB(A) |  <p>Maßstab 0 25 50 100 150 200 250 m</p> |
| <p>Prof. Kh. Schaechterle Dipl.-Ing. H. Siebrand Dipl.-Ing. (FH) R. Neumann</p> <p>Neue Straße 3 89077 Ulm 0731/39 94 94-0</p> | | | <p>MODUS CONSULT ULM GmbH</p> <p>Ulm, Mai 2011</p> | | | |



| | | | | | | | | |
|---------------|-------------------------------|---|---|-------------------------------|--|--|--|---|
| Bodenseekreis | K 7743 neu OU Markdorf | Erweiterte Lärmuntersuchung Straßenverkehrsärm | Ermittlung der Betroffenheiten an Gebäuden mit Lärmpegeln über 70/60 dB(A) tag/nacht | Lageplan LIPBACH und KLUFTERN | Prognose Nullfall (Aktualisierung 2010) Gebäudelärmkarte NACHT in dB(A) |  <p>Maßstab 0 25 50 100 150 200 250 m</p> | <p>Prof. Kh. Schaechterle Dipl.-Ing. H. Siebrand Dipl.-Ing. (FH) R. Neumann</p> <p>Neue Straße 3 89077 Ulm 0731/39 94 94-0</p> | <p>MODUS CONSULT ULM GmbH</p> <p>Ulm, Mai 2011</p> |
|---------------|-------------------------------|---|---|-------------------------------|--|--|--|---|



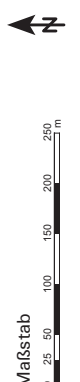


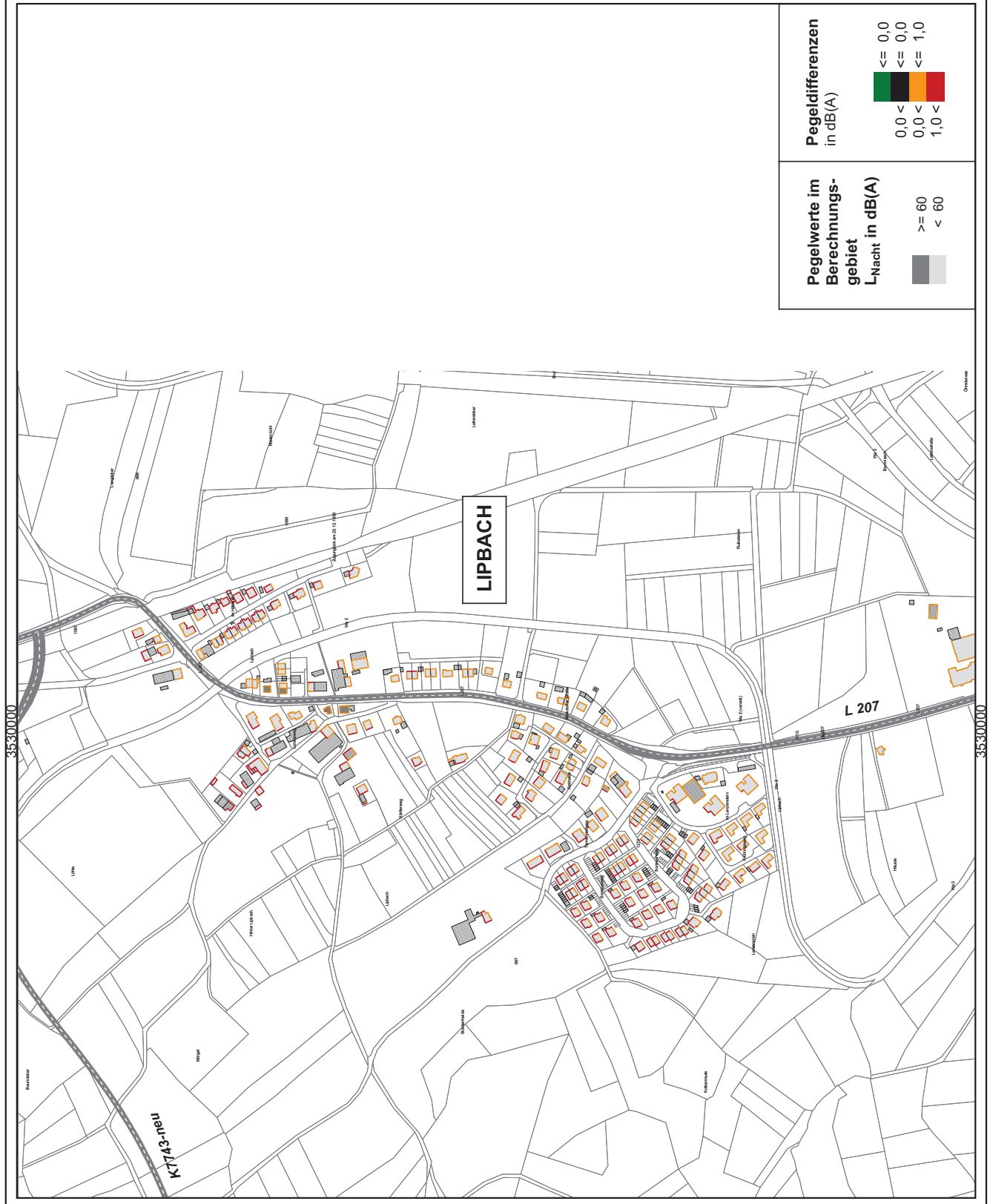
1 x


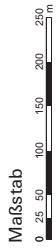
1

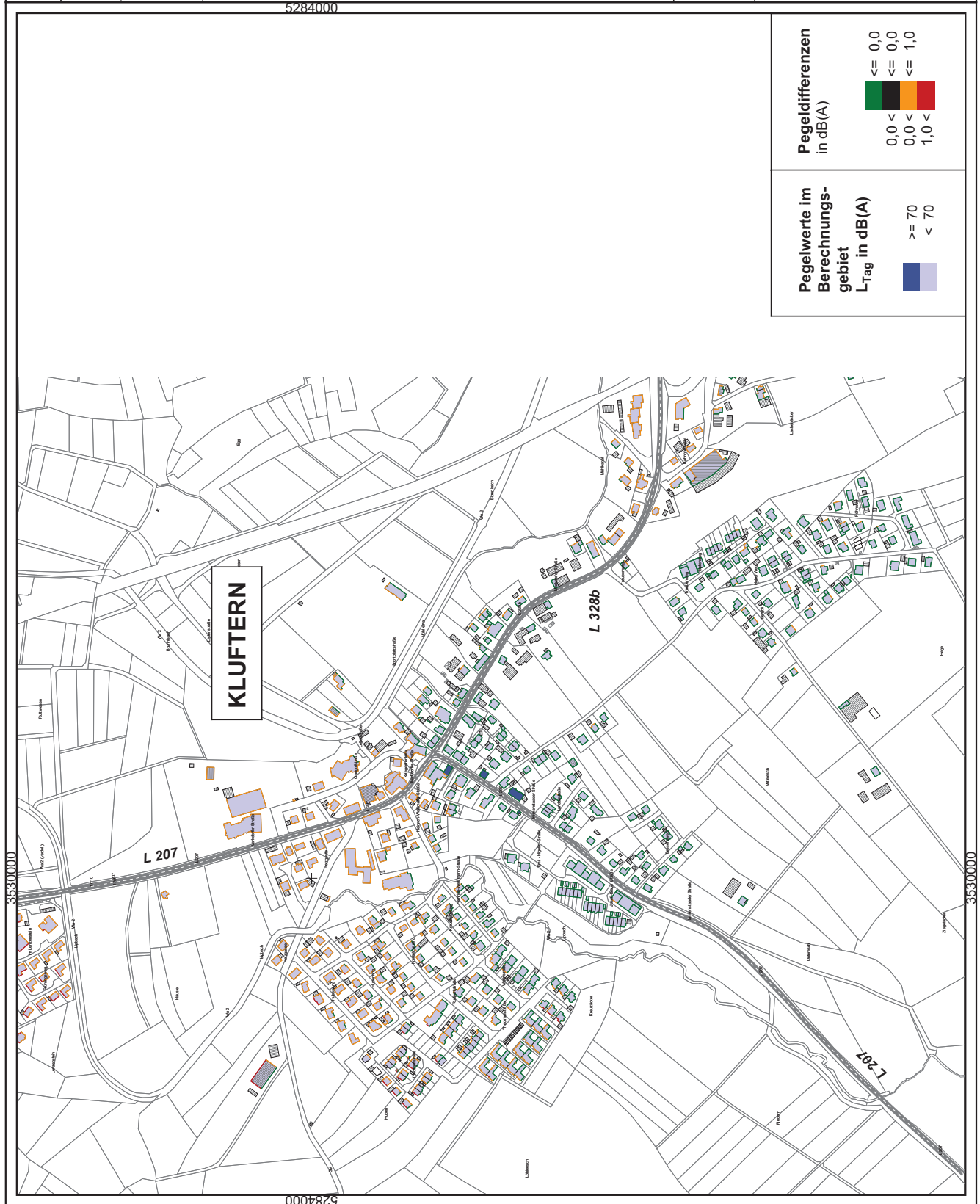
x

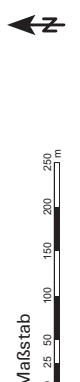
+

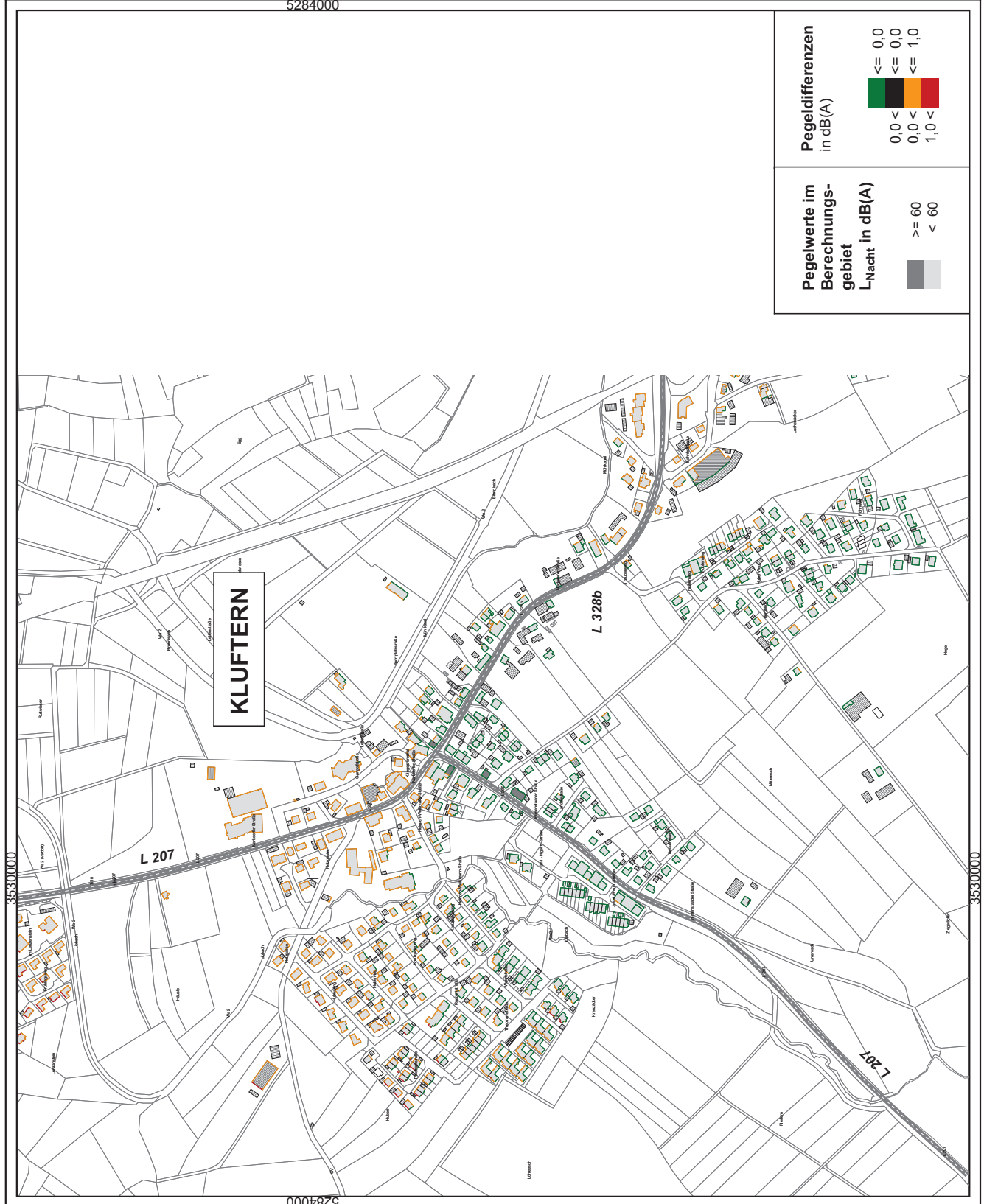
| | | | | | | | | |
|---------------|-------------------------------|---|---|-------------------------------|---|---|--|--|
| Bodenseekreis | K 7743 neu OU Markdorf | Erweiterte Lärmuntersuchung Straßenverkehrsärm | Ermittlung der Betroffenheiten an Gebäuden mit Lärmpegeln über 70/60 dB(A) tag/nacht | Lageplan LIPBACH und KLUFTERN | PNF mit OU Markdorf (Aktualisierung 2010) | Gebäudeärmkarte NACHT in dB(A) Pegeldifferenzen zum Prognose Nullfall NACHT |  <p>Maßstab 0 25 50 100 150 200 250 m</p> | <p>Prof. Kh. Schaechterle Dipl.-Ing. H. Siebrand Dipl.-Ing. (FH) R. Neumann</p> <p>Neue Straße 3 89077 Ulm 0731/39 94 94-0</p> <p>MODUS CONSULT ULM GmbH</p> <p>Ulm, Mai 2011</p> |
|---------------|-------------------------------|---|---|-------------------------------|---|---|--|--|



| | | | | | | | | | | |
|---------------|-------------------------------|---|--|-------------------------------|---|------------------------------|--|--|---|---|
| Bodenseekreis | K 7743 neu OU Markdorf | Erweiterte Lärmuntersuchung Straßenverkehrsärm | Ermittlung der Betroffenheiten an Gebäuden mit Lärmpegeln über 70/60 dB(A) tag/nacht | Lageplan LIPBACH und KLUFTERN | PNF mit OU Markdorf (Aktualisierung 2010) | Gebäudeärmkarte TAG in dB(A) | Pegeldifferenzen zum Prognose Nullfall TAG |   | Prof. Kh. Schaechterle Dipl.-Ing. H. Siebrand Dipl.-Ing. (FH) R. Neumann Neue Straße 3 89077 Ulm 0731/39 94 94-0 | MODUS CONSULT ULM GmbH Ulm, Mai 2011 |
|---------------|-------------------------------|---|--|-------------------------------|---|------------------------------|--|--|---|---|



| | | | | | | | | |
|---------------|-------------------------------|---|--|-------------------------------|---|--|--|--|
| Bodenseekreis | K 7743 neu OU Markdorf | Erweiterte Lärmuntersuchung Straßenverkehrsärm | Ermittlung der Betroffenheiten an Gebäuden mit Lärmpegeln über 70/60 dB(A) tag/nacht | Lageplan LIPBACH und KLUFTERN | PNF mit OU Markdorf (Aktualisierung 2010) | Gebäudeärmkarte NACHT in dB(A) Pegeldifferenzen zum Prognose Nullfall NACHT |  <p>Maßstab 0 25 50 100 150 200 250 m</p> | <p>Prof. Kh. Schaechterle Dipl.-Ing. H. Siebrand Dipl.-Ing. (FH) R. Neumann</p> <p>Neue Straße 3 89077 Ulm 0731/39 94 94-0</p> <p>MODUS CONSULT ULM GmbH</p> <p>Ulm, Mai 2011</p> |
|---------------|-------------------------------|---|--|-------------------------------|---|--|--|--|



Lärmuntersuchung K 7743 neu Ortsumfahrung Markdorf
Berechnungsergebnisse Erweiterte Lärmuntersuchung Straßenverkehrslärm

Untersuchungsraum Lipbach und Kluftern

PNF mit OU Markdorf

| Lfd. Nr. | Gemarkung | Gebäude | Gebäude-nutzung | Gebäude-front | Stock-werk | IGW | | Prognose-Nullfall | | PNF mit OU Markdorf | | Anspruch passiv |
|----------|-----------|----------------------|-----------------|---------------|------------|--------------|----------------|-------------------|----------------|---------------------|----------------|-----------------|
| | | | | | | Tag in dB(A) | Nacht in dB(A) | Tag in dB(A) | Nacht in dB(A) | Tag in dB(A) | Nacht in dB(A) | |
| 1 | 2 | 3 | 4 | 5 | 6 | 7 | 8 | 9 | 10 | 11 | 12 | 13 |
| 1 | Kluftern | Gangolfstr. 2 | Rathaus | W | EG | 70 | 60 | 68,9 | 59,0 | 69,4 | 59,4 | T / N |
| 2 | Kluftern | Lorenzweg 2 | Whs | O | EG | 70 | 60 | 70,7 | 60,7 | 70,9 | 60,9 | T / N |
| 3 | Kluftern | Lorenzweg 4 | Kirche | O | EG | 70 | 60 | 70,4 | 60,4 | 70,6 | 60,5 | T / N |
| 4 | Kluftern | Markdorfer Str. 142 | Whs | NW | EG | 70 | 60 | 69,1 | 59,1 | 69,2 | 59,2 | T / N |
| 5 | Kluftern | Markdorfer Str. 168 | Whs | W | EG | 70 | 60 | 69,6 | 59,6 | 69,7 | 59,7 | T / N |
| 6 | Kluftern | Markdorfer Str. 170 | Whs | W | EG | 70 | 60 | 70,2 | 60,2 | 70,4 | 60,3 | T / N |
| 7 | Kluftern | Markdorfer Str. 172 | Whs | W | EG | 70 | 60 | 70,0 | 59,9 | 70,1 | 60,1 | T / N |
| 8 | Kluftern | Markdorfer Str. 176 | Whs | W | 1.OG | 70 | 60 | 69,3 | 59,3 | 69,5 | 59,5 | T / N |
| 9 | Kluftern | Markdorfer Str. 83 | WGhs | NO | EG | 70 | 60 | 68,9 | 59,0 | 69,3 | 59,3 | T / N |
| 10 | Kluftern | Markdorfer Str. 88 | WGhs | SW | EG | 70 | 60 | 69,2 | 59,3 | 69,8 | 59,7 | T / N |
| 11 | Kluftern | Markdorfer Str. 95 | Whs | O | EG | 70 | 60 | 69,1 | 59,2 | 69,7 | 59,6 | T / N |
| | Kluftern | Bahnhofstr. 1 | Whs | NW | 1.OG | 70 | 60 | 61,7 | 52,2 | 61,8 | 52,3 | - / - |
| | Kluftern | Bahnhofstr. 10 | Btrg | N | EG | 70 | 60 | 47,2 | 37,6 | 47,3 | 37,7 | - / - |
| | Kluftern | Bahnhofstr. 11 | Whs | NW | 1.OG | 70 | 60 | 50,6 | 41,1 | 50,7 | 41,2 | - / - |
| | Kluftern | Bahnhofstr. 12 | Gast | NO | 1.OG | 70 | 60 | 46,4 | 36,9 | 46,5 | 37,0 | - / - |
| | Kluftern | Bahnhofstr. 13 | Whs | NW | 1.OG | 70 | 60 | 48,2 | 38,7 | 48,3 | 38,8 | - / - |
| | Kluftern | Bahnhofstr. 13/1 | Gast | NO | EG | 70 | 60 | 45,1 | 35,7 | 45,3 | 35,9 | - / - |
| | Kluftern | Bahnhofstr. 14 | Sportg | NW | EG | 70 | 60 | 42,1 | 32,4 | 42,1 | 32,5 | - / - |
| | Kluftern | Bahnhofstr. 2 | Whs | NO | EG | 70 | 60 | 66,6 | 57,2 | 66,7 | 57,2 | - / - |
| | Kluftern | Bahnhofstr. 3 | Whs | NO | EG | 70 | 60 | 52,4 | 42,9 | 52,5 | 43,0 | - / - |
| | Kluftern | Bahnhofstr. 4 | Whs | NO | 2.OG | 70 | 60 | 62,3 | 52,8 | 62,3 | 52,9 | - / - |
| | Kluftern | Bahnhofstr. 5 | Whs | NW | 1.OG | 70 | 60 | 49,6 | 40,1 | 49,7 | 40,1 | - / - |
| | Kluftern | Bahnhofstr. 6 | Fabr | NW | EG | 70 | 60 | 50,9 | 41,4 | 51,0 | 41,5 | - / - |
| | Kluftern | Bahnhofstr. 7 | Whs | N | 1.OG | 70 | 60 | 61,0 | 51,5 | 61,1 | 51,6 | - / - |
| | Kluftern | Bahnhofstr. 8 | Whs | N | 1.OG | 70 | 60 | 48,6 | 39,0 | 48,6 | 39,1 | - / - |
| | Kluftern | Bergblick 10 | Whs | NW | 1.OG | 70 | 60 | 45,6 | 35,5 | 45,3 | 35,3 | - / - |
| | Kluftern | Bergblick 11 | Whs | NW | 1.OG | 70 | 60 | 45,3 | 35,2 | 45,0 | 34,9 | - / - |
| | Kluftern | Bergblick 12 | Whs | NW | 1.OG | 70 | 60 | 46,5 | 36,3 | 46,1 | 36,0 | - / - |
| | Kluftern | Bergblick 2 | Whs | NW | 1.OG | 70 | 60 | 46,0 | 36,1 | 45,8 | 36,0 | - / - |
| | Kluftern | Bergblick 24 | Whs | NW | 2.OG | 70 | 60 | 47,2 | 37,0 | 46,9 | 36,7 | - / - |
| | Kluftern | Bergblick 4 | Whs | NW | 1.OG | 70 | 60 | 45,3 | 35,3 | 45,1 | 35,1 | - / - |
| | Kluftern | Bergblick 5 | Whs | NW | 2.OG | 70 | 60 | 45,8 | 35,8 | 45,6 | 35,7 | - / - |
| | Kluftern | Bergblick 6 | Whs | NW | 2.OG | 70 | 60 | 45,6 | 35,6 | 45,4 | 35,5 | - / - |
| | Kluftern | Bergblick 8 | Whs | NW | 1.OG | 70 | 60 | 45,9 | 35,7 | 45,6 | 35,5 | - / - |
| | Kluftern | Bessererweg 1 | Whs | NW | EG | 70 | 60 | 67,9 | 57,6 | 67,5 | 57,3 | - / - |
| | Kluftern | Bessererweg 2 | Whs | NW | EG | 70 | 60 | 68,7 | 58,4 | 68,3 | 58,1 | - / - |
| | Kluftern | Bessererweg 3 | Whs | NW | 1.OG | 70 | 60 | 58,8 | 48,5 | 58,4 | 48,2 | - / - |
| | Kluftern | Bessererweg 4 | Whs | NW | EG | 70 | 60 | 60,8 | 50,5 | 60,4 | 50,2 | - / - |
| | Kluftern | Bessererweg 5 | Whs | NW | 1.OG | 70 | 60 | 56,9 | 46,6 | 56,5 | 46,3 | - / - |
| | Kluftern | Bessererweg 6 | Whs | NW | 1.OG | 70 | 60 | 59,0 | 48,8 | 58,6 | 48,5 | - / - |
| | Kluftern | Bessererweg 7/2 | Whs | NW | 1.OG | 70 | 60 | 53,1 | 42,9 | 52,7 | 42,5 | - / - |
| | Kluftern | Bessererweg 8 | Whs | SW | 1.OG | 70 | 60 | 57,1 | 46,9 | 56,7 | 46,5 | - / - |
| | Kluftern | Bessererweg 9 | Whs | NW | 2.OG | 70 | 60 | 55,4 | 45,1 | 55,0 | 44,8 | - / - |
| | Kluftern | Bessererweg 9/1 | Whs | NW | 2.OG | 70 | 60 | 54,3 | 44,0 | 53,9 | 43,7 | - / - |
| | Kluftern | Bessererweg 9/2 | Whs | NW | 1.OG | 70 | 60 | 52,3 | 42,0 | 51,9 | 41,7 | - / - |
| | Kluftern | Blütenweg 11 | Whs | N | 2.OG | 70 | 60 | 41,6 | 31,9 | 41,5 | 31,9 | - / - |
| | Kluftern | Blütenweg 12 | Whs | N | EG | 70 | 60 | 41,1 | 31,3 | 41,0 | 31,3 | - / - |
| | Kluftern | Blütenweg 14 | Whs | N | 1.OG | 70 | 60 | 41,2 | 31,5 | 41,2 | 31,5 | - / - |
| | Kluftern | Blütenweg 2 | Whs | N | 2.OG | 70 | 60 | 45,6 | 36,0 | 45,6 | 36,1 | - / - |
| | Kluftern | Blütenweg 2/1 | WBtrg | N | 2.OG | 70 | 60 | 45,0 | 35,4 | 45,1 | 35,5 | - / - |
| | Kluftern | Emil-Higelin-Str. 12 | Whs | SO | 1.OG | 70 | 60 | 57,6 | 47,3 | 57,2 | 47,0 | - / - |
| | Kluftern | Emil-Higelin-Str. 14 | Whs | SO | 1.OG | 70 | 60 | 57,7 | 47,4 | 57,3 | 47,1 | - / - |
| | Kluftern | Föhnweg 1 | Whs | NW | 2.OG | 70 | 60 | 42,4 | 32,4 | 42,2 | 32,2 | - / - |
| | Kluftern | Föhnweg 10 | Whs | N | EG | 70 | 60 | 40,6 | 30,8 | 40,5 | 30,7 | - / - |
| | Kluftern | Föhnweg 10/1 | Whs | N | EG | 70 | 60 | 42,1 | 32,3 | 42,0 | 32,2 | - / - |
| | Kluftern | Föhnweg 11 | Whs | NW | 2.OG | 70 | 60 | 43,6 | 33,8 | 43,5 | 33,8 | - / - |
| | Kluftern | Föhnweg 12 | Whs | N | EG | 70 | 60 | 40,4 | 30,7 | 40,3 | 30,7 | - / - |
| | Kluftern | Föhnweg 14 | Whs | N | EG | 70 | 60 | 41,1 | 31,3 | 41,0 | 31,3 | - / - |
| | Kluftern | Föhnweg 2 | Whs | N | EG | 70 | 60 | 40,1 | 30,0 | 40,0 | 30,0 | - / - |
| | Kluftern | Föhnweg 4 | Whs | N | EG | 70 | 60 | 40,1 | 30,1 | 40,0 | 30,1 | - / - |
| | Kluftern | Föhnweg 5 | Whs | NW | 1.OG | 70 | 60 | 42,0 | 32,0 | 41,8 | 31,9 | - / - |
| | Kluftern | Föhnweg 6 | Whs | N | EG | 70 | 60 | 40,5 | 30,6 | 40,3 | 30,5 | - / - |
| | Kluftern | Föhnweg 7 | Whs | NW | 1.OG | 70 | 60 | 41,5 | 31,6 | 41,3 | 31,4 | - / - |
| | Kluftern | Föhnweg 8 | Whs | N | EG | 70 | 60 | 41,1 | 31,2 | 40,9 | 31,0 | - / - |
| | Kluftern | Föhnweg 9 | Whs | NW | 1.OG | 70 | 60 | 41,5 | 31,5 | 41,4 | 31,5 | - / - |
| | Kluftern | Föhnweg 9/1 | Whs | NW | 1.OG | 70 | 60 | 41,5 | 31,6 | 41,4 | 31,5 | - / - |
| | Kluftern | Frühlingsweg 10 | Whs | NO | EG | 70 | 60 | 48,1 | 38,0 | 49,0 | 38,9 | - / - |
| | Kluftern | Frühlingsweg 11 | Whs | SO | EG | 70 | 60 | 49,8 | 39,8 | 50,4 | 40,2 | - / - |
| | Kluftern | Frühlingsweg 12 | Whs | NO | 1.OG | 70 | 60 | 49,9 | 39,9 | 50,8 | 40,6 | - / - |
| | Kluftern | Frühlingsweg 13 | Whs | NO | EG | 70 | 60 | 51,5 | 41,4 | 52,1 | 42,0 | - / - |
| | Kluftern | Frühlingsweg 14 | Whs | NO | EG | 70 | 60 | 50,0 | 40,0 | 50,8 | 40,7 | - / - |
| | Kluftern | Frühlingsweg 2 | Whs | NO | EG | 70 | 60 | 51,4 | 41,4 | 52,1 | 42,0 | - / - |
| | Kluftern | Frühlingsweg 4 | Whs | SO | EG | 70 | 60 | 49,0 | 39,0 | 49,5 | 39,4 | - / - |
| | Kluftern | Frühlingsweg 8 | Whs | NO | EG | 70 | 60 | 47,9 | 37,9 | 49,0 | 38,9 | - / - |
| | Kluftern | Frühlingsweg 9 | Whs | NO | EG | 70 | 60 | 47,7 | 37,7 | 48,6 | 38,4 | - / - |
| | Kluftern | Gangolfstr. 11 | Whs | SO | 1.OG | 70 | 60 | 51,3 | 41,2 | 50,9 | 41,0 | - / - |
| | Kluftern | Gangolfstr. 3 | WBüro | W | 2.OG | 70 | 60 | 55,5 | 45,5 | 56,0 | 45,9 | - / - |
| | Kluftern | Gangolfstr. 5 | Kirche | NW | 2.OG | 70 | 60 | 52,8 | 42,8 | 53,4 | 43,3 | - / - |
| | Kluftern | Gangolfstr. 6 | WGhs | S | 2.OG | 70 | 60 | 61,5 | 51,4 | 61,8 | 51,7 | - / - |

| Lfd. Nr. | Gemarkung | Gebäude | Gebäude- nutzung | Gebäude- front | Stock- werk | IGW | | Prognose-Nullfall | | PNF mit OU Markdorf | | Anspruch passiv |
|----------|-----------|----------------------------|---------------------|-------------------|----------------|-----------------|-------------------|-------------------|-------------------|---------------------|-------------------|--------------------|
| | | | | | | Tag in dB(A) | Nacht in dB(A) | Tag in dB(A) | Nacht in dB(A) | Tag in dB(A) | Nacht in dB(A) | |
| 1 | 2 | 3 | 4 | 5 | 6 | 7 | 8 | 9 | 10 | 11 | 12 | 13 |
| Kluftern | | Gangofstr. 9 | Whs | SW | 1.OG | 70 | 60 | 49,6 | 39,6 | 49,9 | 39,8 | - / - |
| Kluftern | | Heinrich-Weißmann-Str. 1 | Whs | SO | 1.OG | 70 | 60 | 58,6 | 48,5 | 58,9 | 48,8 | - / - |
| Kluftern | | Heinrich-Weißmann-Str. 10 | Whs | NO | 1.OG | 70 | 60 | 49,5 | 39,3 | 49,6 | 39,5 | - / - |
| Kluftern | | Heinrich-Weißmann-Str. 12 | Whs | SO | 1.OG | 70 | 60 | 49,2 | 39,0 | 48,9 | 38,8 | - / - |
| Kluftern | | Heinrich-Weißmann-Str. 13 | Whs | SO | 1.OG | 70 | 60 | 50,5 | 40,3 | 50,3 | 40,1 | - / - |
| Kluftern | | Heinrich-Weißmann-Str. 14 | Whs | NO | 1.OG | 70 | 60 | 49,1 | 38,9 | 49,0 | 38,9 | - / - |
| Kluftern | | Heinrich-Weißmann-Str. 15 | Whs | SO | 1.OG | 70 | 60 | 50,2 | 39,9 | 49,9 | 39,7 | - / - |
| Kluftern | | Heinrich-Weißmann-Str. 16 | Whs | SO | 1.OG | 70 | 60 | 49,6 | 39,4 | 49,3 | 39,1 | - / - |
| Kluftern | | Heinrich-Weißmann-Str. 17 | Whs | SO | 1.OG | 70 | 60 | 50,2 | 40,0 | 50,0 | 39,8 | - / - |
| Kluftern | | Heinrich-Weißmann-Str. 18 | Whs | NO | EG | 70 | 60 | 49,1 | 38,9 | 49,0 | 38,8 | - / - |
| Kluftern | | Heinrich-Weißmann-Str. 19 | Whs | SO | 1.OG | 70 | 60 | 50,4 | 40,1 | 50,1 | 40,0 | - / - |
| Kluftern | | Heinrich-Weißmann-Str. 2 | Whs | NO | 1.OG | 70 | 60 | 53,8 | 43,8 | 54,2 | 44,1 | - / - |
| Kluftern | | Heinrich-Weißmann-Str. 21 | Whs | NO | 1.OG | 70 | 60 | 50,7 | 40,5 | 50,5 | 40,4 | - / - |
| Kluftern | | Heinrich-Weißmann-Str. 23 | Whs | NO | 1.OG | 70 | 60 | 50,0 | 39,8 | 49,8 | 39,7 | - / - |
| Kluftern | | Heinrich-Weißmann-Str. 25 | Whs | SO | 1.OG | 70 | 60 | 49,8 | 39,6 | 49,5 | 39,3 | - / - |
| Kluftern | | Heinrich-Weißmann-Str. 3 | Whs | O | 1.OG | 70 | 60 | 53,3 | 43,3 | 53,6 | 43,5 | - / - |
| Kluftern | | Heinrich-Weißmann-Str. 3/1 | Whs | N | EG | 70 | 60 | 50,8 | 40,7 | 51,0 | 40,9 | - / - |
| Kluftern | | Heinrich-Weißmann-Str. 4 | Whs | NO | 1.OG | 70 | 60 | 53,3 | 43,2 | 53,6 | 43,5 | - / - |
| Kluftern | | Heinrich-Weißmann-Str. 5 | Whs | NO | 2.OG | 70 | 60 | 52,4 | 42,3 | 52,6 | 42,5 | - / - |
| Kluftern | | Heinrich-Weißmann-Str. 6 | Whs | N | 1.OG | 70 | 60 | 51,9 | 41,9 | 52,4 | 42,3 | - / - |
| Kluftern | | Heinrich-Weißmann-Str. 6/1 | Kiga | S | EG | 70 | 60 | 49,0 | 38,8 | 48,9 | 38,7 | - / - |
| Kluftern | | Heinrich-Weißmann-Str. 7 | Whs | NO | 2.OG | 70 | 60 | 51,7 | 41,7 | 52,0 | 41,9 | - / - |
| Kluftern | | Heinrich-Weißmann-Str. 8 | Whs | NO | 1.OG | 70 | 60 | 49,5 | 39,3 | 49,4 | 39,3 | - / - |
| Kluftern | | Hoher Weg 1 | Whs | SW | 2.OG | 70 | 60 | 62,4 | 52,1 | 61,9 | 51,7 | - / - |
| Kluftern | | Hoher Weg 10 | Whs | NW | 2.OG | 70 | 60 | 48,9 | 38,8 | 48,8 | 38,8 | - / - |
| Kluftern | | Hoher Weg 12 | Whs | NW | 1.OG | 70 | 60 | 48,4 | 38,3 | 48,2 | 38,2 | - / - |
| Kluftern | | Hoher Weg 2 | Whs | NW | 1.OG | 70 | 60 | 54,1 | 43,8 | 53,8 | 43,6 | - / - |
| Kluftern | | Hoher Weg 2/1 | Whs | NW | 1.OG | 70 | 60 | 52,7 | 42,4 | 52,4 | 42,2 | - / - |
| Kluftern | | Hoher Weg 2/2 | Whs | SW | 1.OG | 70 | 60 | 51,6 | 41,4 | 51,2 | 41,0 | - / - |
| Kluftern | | Hoher Weg 3 | Whs | SW | 2.OG | 70 | 60 | 58,9 | 48,6 | 58,4 | 48,2 | - / - |
| Kluftern | | Hoher Weg 35 | Whs | NW | 1.OG | 70 | 60 | 48,3 | 38,5 | 48,1 | 38,3 | - / - |
| Kluftern | | Hoher Weg 38 | Whs | NW | 1.OG | 70 | 60 | 47,1 | 37,2 | 47,0 | 37,2 | - / - |
| Kluftern | | Hoher Weg 4 | Whs | NW | 2.OG | 70 | 60 | 53,0 | 42,8 | 52,7 | 42,6 | - / - |
| Kluftern | | Hoher Weg 41 | Whs | NW | 2.OG | 70 | 60 | 47,0 | 37,1 | 46,9 | 37,1 | - / - |
| Kluftern | | Hoher Weg 41/1 | Whs | NW | 2.OG | 70 | 60 | 47,1 | 37,3 | 46,8 | 37,1 | - / - |
| Kluftern | | Hoher Weg 42 | Whs | NW | 1.OG | 70 | 60 | 46,0 | 36,0 | 45,8 | 35,8 | - / - |
| Kluftern | | Hoher Weg 43 | Whs | NO | 2.OG | 70 | 60 | 46,0 | 36,5 | 46,0 | 36,5 | - / - |
| Kluftern | | Hoher Weg 44 | Whs | NW | 1.OG | 70 | 60 | 45,1 | 35,1 | 44,9 | 34,9 | - / - |
| Kluftern | | Hoher Weg 44/1 | Whs | NW | 1.OG | 70 | 60 | 45,4 | 35,3 | 45,1 | 35,1 | - / - |
| Kluftern | | Hoher Weg 44/2 | Whs | NW | 2.OG | 70 | 60 | 45,7 | 35,6 | 45,4 | 35,4 | - / - |
| Kluftern | | Hoher Weg 45 | Whs | NW | 1.OG | 70 | 60 | 45,1 | 35,3 | 45,0 | 35,3 | - / - |
| Kluftern | | Hoher Weg 45/3 | Whs | NW | 1.OG | 70 | 60 | 43,9 | 34,2 | 43,9 | 34,2 | - / - |
| Kluftern | | Hoher Weg 45/4 | Whs | NO | 1.OG | 70 | 60 | 42,9 | 33,3 | 42,9 | 33,3 | - / - |
| Kluftern | | Hoher Weg 45/6 | Whs | NW | 1.OG | 70 | 60 | 46,1 | 36,4 | 46,0 | 36,3 | - / - |
| Kluftern | | Hoher Weg 46 | Whs | NW | 2.OG | 70 | 60 | 44,2 | 34,2 | 44,0 | 34,0 | - / - |
| Kluftern | | Hoher Weg 46/1 | Whs | NW | 2.OG | 70 | 60 | 44,3 | 34,3 | 44,0 | 34,1 | - / - |
| Kluftern | | Hoher Weg 46/2 | Whs | N | 1.OG | 70 | 60 | 44,2 | 34,1 | 43,9 | 34,0 | - / - |
| Kluftern | | Hoher Weg 46/3 | Whs | NW | 2.OG | 70 | 60 | 44,8 | 34,6 | 44,4 | 34,3 | - / - |
| Kluftern | | Hoher Weg 47 | Whs | NW | 1.OG | 70 | 60 | 44,2 | 34,4 | 44,1 | 34,4 | - / - |
| Kluftern | | Hoher Weg 48 | Whs | N | 1.OG | 70 | 60 | 42,8 | 32,8 | 42,6 | 32,7 | - / - |
| Kluftern | | Hoher Weg 49 | Whs | NW | EG | 70 | 60 | 43,1 | 33,4 | 43,1 | 33,5 | - / - |
| Kluftern | | Hoher Weg 5 | Whs | NO | 1.OG | 70 | 60 | 53,2 | 43,1 | 53,0 | 43,0 | - / - |
| Kluftern | | Hoher Weg 51 | Whs | NO | EG | 70 | 60 | 44,9 | 35,4 | 44,9 | 35,4 | - / - |
| Kluftern | | Hoher Weg 52 | Whs | SW | EG | 70 | 60 | 40,6 | 30,4 | 40,2 | 30,1 | - / - |
| Kluftern | | Hoher Weg 53 | Whs | NW | 1.OG | 70 | 60 | 43,3 | 33,3 | 43,2 | 33,3 | - / - |
| Kluftern | | Hoher Weg 53/1 | Whs | NW | 2.OG | 70 | 60 | 44,5 | 34,7 | 44,4 | 34,7 | - / - |
| Kluftern | | Hoher Weg 53/2 | Whs | NW | 2.OG | 70 | 60 | 44,8 | 35,1 | 44,7 | 35,0 | - / - |
| Kluftern | | Hoher Weg 54 | Whs | SW | EG | 70 | 60 | 40,1 | 29,9 | 39,7 | 29,6 | - / - |
| Kluftern | | Hoher Weg 55 | Whs | NW | 2.OG | 70 | 60 | 43,7 | 33,7 | 43,5 | 33,6 | - / - |
| Kluftern | | Hoher Weg 56 | Whs | N | 2.OG | 70 | 60 | 42,7 | 32,7 | 42,5 | 32,5 | - / - |
| Kluftern | | Hoher Weg 59 | Whs | N | 1.OG | 70 | 60 | 42,3 | 32,3 | 42,1 | 32,2 | - / - |
| Kluftern | | Hoher Weg 6 | Btrg | NW | EG | 70 | 60 | 50,0 | 39,8 | 49,8 | 39,7 | - / - |
| Kluftern | | Hoher Weg 60 | Whs | N | 2.OG | 70 | 60 | 43,3 | 33,2 | 43,0 | 33,0 | - / - |
| Kluftern | | Hoher Weg 62 | Whs | W | 1.OG | 70 | 60 | 41,2 | 31,0 | 41,0 | 30,9 | - / - |
| Kluftern | | Hoher Weg 64 | Whs | N | 1.OG | 70 | 60 | 41,3 | 31,2 | 41,1 | 31,1 | - / - |
| Kluftern | | Hoher Weg 7 | Whs | NO | 1.OG | 70 | 60 | 52,1 | 42,0 | 51,8 | 41,8 | - / - |
| Kluftern | | Hoher Weg 8 | Whs | NW | 2.OG | 70 | 60 | 50,1 | 39,9 | 49,9 | 39,8 | - / - |
| Kluftern | | Holzgasse 10 | Whs | NO | EG | 70 | 60 | 54,8 | 44,8 | 55,4 | 45,2 | - / - |
| Kluftern | | Holzgasse 12 | WGhs | O | EG | 70 | 60 | 65,2 | 55,2 | 65,7 | 55,6 | - / - |
| Kluftern | | Holzgasse 14 | Whs | O | 2.OG | 70 | 60 | 64,7 | 54,7 | 65,3 | 55,1 | - / - |
| Kluftern | | Holzgasse 15 | Whs | NO | 2.OG | 70 | 60 | 50,4 | 40,3 | 51,0 | 40,9 | - / - |
| Kluftern | | Holzgasse 17 | Whs | NO | 2.OG | 70 | 60 | 50,3 | 40,3 | 50,9 | 40,8 | - / - |
| Kluftern | | Holzgasse 18 | Whs | NO | 1.OG | 70 | 60 | 55,5 | 45,4 | 56,0 | 45,9 | - / - |
| Kluftern | | Holzgasse 22 | Whs | NO | EG | 70 | 60 | 51,2 | 41,1 | 51,8 | 41,6 | - / - |
| Kluftern | | Holzgasse 24 | Whs | NO | EG | 70 | 60 | 50,3 | 40,3 | 51,0 | 40,8 | - / - |
| Kluftern | | Holzgasse 40 | Wirtg | NO | 1.OG | 70 | 60 | 45,9 | 35,9 | 46,9 | 36,8 | - / - |
| Kluftern | | Holzgasse 50 | Whs | O | 2.OG | 70 | 60 | 43,9 | 33,7 | 44,1 | 34,0 | - / - |
| Kluftern | | Holzgasse 54 | Wirtg | O | EG | 70 | 60 | 39,6 | 29,4 | 40,6 | 30,4 | - / - |
| Kluftern | | Holzgasse 6 | Whs | NO | 1.OG | 70 | 60 | 55,3 | 45,4 | 55,9 | 45,8 | - / - |
| Kluftern | | Holzgasse 8 | Whs | NO | 1.OG | 70 | 60 | 53,2 | 43,2 | 53,8 | 43,6 | - / - |
| Kluftern | | Hopfenweg 10 | Whs | NO | EG | 70 | 60 | 44,6 | 35,0 | 44,6 | 35,0 | - / - |
| Kluftern | | Hopfenweg 11 | Whs | N | 1.OG | 70 | 60 | 49,1 | 39,5 | 49,1 | 39,6 | - / - |
| Kluftern | | Hopfenweg 11/1 | Whs | O | 1.OG | 70 | 60 | 49,0 | 39,4 | 49,0 | 39,5 | - / - |
| Kluftern | | Hopfenweg 11/2 | Whs | N | 1.OG | 70 | 60 | 49,3 | 39,8 | 49,4 | 39,9 | - / - |
| Kluftern | | Hopfenweg 11/3 | Whs | O | 1.OG | 70 | 60 | 46,8 | 37,3 | 46,9 | 37,4 | - / - |




| Lfd. Nr. | Gemarkung | Gebäude | Gebäude- nutzung | Gebäude- front | Stock- werk | IGW | | Prognose-Nullfall | | PNF mit OU Markdorf | | Anspruch passiv |
|----------|-----------|------------------------|---------------------|-------------------|----------------|-----------------|-------------------|-------------------|-------------------|---------------------|-------------------|--------------------|
| | | | | | | Tag in dB(A) | Nacht in dB(A) | Tag in dB(A) | Nacht in dB(A) | Tag in dB(A) | Nacht in dB(A) | |
| 1 | 2 | 3 | 4 | 5 | 6 | 7 | 8 | 9 | 10 | 11 | 12 | 13 |
| Kluftern | | Hopfenweg 12 | Whs | NO | 1.OG | 70 | 60 | 45,2 | 35,6 | 45,2 | 35,7 | - / - |
| Kluftern | | Hopfenweg 13 | Whs | NW | 2.OG | 70 | 60 | 46,6 | 37,0 | 46,6 | 37,0 | - / - |
| Kluftern | | Hopfenweg 14 | Whs | NW | EG | 70 | 60 | 43,4 | 33,7 | 43,5 | 33,9 | - / - |
| Kluftern | | Hopfenweg 16 | Whs | NO | EG | 70 | 60 | 43,0 | 33,4 | 43,0 | 33,4 | - / - |
| Kluftern | | Hopfenweg 5 | Whs | O | 1.OG | 70 | 60 | 52,9 | 43,4 | 52,9 | 43,4 | - / - |
| Kluftern | | Hopfenweg 6 | Whs | NW | 1.OG | 70 | 60 | 45,8 | 35,9 | 45,5 | 35,7 | - / - |
| Kluftern | | Hopfenweg 7 | Whs | N | 2.OG | 70 | 60 | 53,1 | 43,6 | 53,1 | 43,7 | - / - |
| Kluftern | | Hopfenweg 8 | Whs | NW | 1.OG | 70 | 60 | 45,2 | 35,5 | 45,2 | 35,5 | - / - |
| Kluftern | | Hopfenweg 9 | Whs | O | 1.OG | 70 | 60 | 50,3 | 40,8 | 50,3 | 40,8 | - / - |
| Kluftern | | Hopfenweg 9/1 | Whs | O | EG | 70 | 60 | 50,0 | 40,5 | 50,0 | 40,5 | - / - |
| Kluftern | | Hopfenweg 9/2 | Whs | N | 1.OG | 70 | 60 | 51,0 | 41,5 | 51,0 | 41,5 | - / - |
| Kluftern | | Hopfenweg 9/3 | Whs | O | 1.OG | 70 | 60 | 49,8 | 40,3 | 49,9 | 40,4 | - / - |
| Kluftern | | Hubenring 10 | Whs | O | EG | 70 | 60 | 47,5 | 37,4 | 47,9 | 37,8 | - / - |
| Kluftern | | Hubenring 11 | Whs | NO | EG | 70 | 60 | 46,7 | 36,6 | 47,3 | 37,2 | - / - |
| Kluftern | | Hubenring 12 | Whs | O | EG | 70 | 60 | 47,1 | 37,0 | 47,5 | 37,4 | - / - |
| Kluftern | | Hubenring 13 | Whs | NO | EG | 70 | 60 | 47,0 | 36,9 | 47,5 | 37,4 | - / - |
| Kluftern | | Hubenring 16 | Whs | NO | 1.OG | 70 | 60 | 45,8 | 35,8 | 46,4 | 36,3 | - / - |
| Kluftern | | Hubenring 18 | Whs | NO | 1.OG | 70 | 60 | 45,9 | 35,8 | 46,4 | 36,2 | - / - |
| Kluftern | | Hubenring 19 | Whs | NO | 1.OG | 70 | 60 | 46,7 | 36,6 | 47,1 | 37,0 | - / - |
| Kluftern | | Hubenring 2 | Whs | NO | EG | 70 | 60 | 49,1 | 39,1 | 49,8 | 39,7 | - / - |
| Kluftern | | Hubenring 20 | Whs | NO | 1.OG | 70 | 60 | 47,0 | 36,9 | 47,4 | 37,3 | - / - |
| Kluftern | | Hubenring 21 | Whs | NO | 2.OG | 70 | 60 | 46,8 | 36,7 | 47,4 | 37,3 | - / - |
| Kluftern | | Hubenring 22 | Whs | NO | 2.OG | 70 | 60 | 47,8 | 37,7 | 48,2 | 38,0 | - / - |
| Kluftern | | Hubenring 23 | Whs | NO | 2.OG | 70 | 60 | 47,3 | 37,3 | 47,9 | 37,8 | - / - |
| Kluftern | | Hubenring 24 | Whs | NO | 1.OG | 70 | 60 | 47,5 | 37,4 | 48,1 | 38,0 | - / - |
| Kluftern | | Hubenring 25 | Whs | NO | 2.OG | 70 | 60 | 47,9 | 37,8 | 48,6 | 38,4 | - / - |
| Kluftern | | Hubenring 26 | Whs | NO | 2.OG | 70 | 60 | 48,0 | 38,0 | 48,5 | 38,4 | - / - |
| Kluftern | | Hubenring 27 | Whs | NO | 2.OG | 70 | 60 | 48,6 | 38,5 | 49,3 | 39,1 | - / - |
| Kluftern | | Hubenring 28 | Whs | NO | 2.OG | 70 | 60 | 48,8 | 38,7 | 49,4 | 39,2 | - / - |
| Kluftern | | Hubenring 3 | Whs | SO | EG | 70 | 60 | 47,6 | 37,5 | 47,9 | 37,8 | - / - |
| Kluftern | | Hubenring 3/1 | Whs | NO | 1.OG | 70 | 60 | 48,9 | 38,9 | 49,6 | 39,4 | - / - |
| Kluftern | | Hubenring 30 | Whs | NO | 2.OG | 70 | 60 | 48,9 | 38,9 | 49,4 | 39,3 | - / - |
| Kluftern | | Hubenring 30/1 | Whs | NO | 1.OG | 70 | 60 | 48,9 | 38,9 | 49,6 | 39,4 | - / - |
| Kluftern | | Hubenring 4 | Whs | NO | 1.OG | 70 | 60 | 49,1 | 39,0 | 49,6 | 39,5 | - / - |
| Kluftern | | Hubenring 5 | Whs | NO | 1.OG | 70 | 60 | 48,6 | 38,5 | 49,2 | 39,0 | - / - |
| Kluftern | | Hubenring 6 | Whs | NO | 1.OG | 70 | 60 | 48,4 | 38,4 | 49,0 | 38,8 | - / - |
| Kluftern | | Hubenring 7 | Whs | NO | 1.OG | 70 | 60 | 47,4 | 37,3 | 48,0 | 37,9 | - / - |
| Kluftern | | Hubenring 8 | Whs | O | EG | 70 | 60 | 47,7 | 37,6 | 48,1 | 38,0 | - / - |
| Kluftern | | Hubenring 9 | Whs | NO | 1.OG | 70 | 60 | 47,3 | 37,2 | 47,9 | 37,8 | - / - |
| Kluftern | | Im Häldele 1 | Whs | NW | 1.OG | 70 | 60 | 66,9 | 56,8 | 67,1 | 57,0 | - / - |
| Kluftern | | Im Häldele 10 | Whs | NW | 1.OG | 70 | 60 | 53,1 | 43,0 | 54,4 | 44,3 | - / - |
| Kluftern | | Im Häldele 11 | Whs | NW | 1.OG | 70 | 60 | 51,3 | 41,3 | 53,1 | 42,9 | - / - |
| Kluftern | | Im Häldele 12 | Whs | SW | 1.OG | 70 | 60 | 53,1 | 43,1 | 54,2 | 44,1 | - / - |
| Kluftern | | Im Häldele 14 | Whs | W | 1.OG | 70 | 60 | 51,9 | 41,9 | 53,0 | 43,0 | - / - |
| Kluftern | | Im Häldele 2 | Whs | NW | EG | 70 | 60 | 68,2 | 58,1 | 68,4 | 58,3 | - / - |
| Kluftern | | Im Häldele 2/1 | Whs | NW | 1.OG | 70 | 60 | 60,2 | 50,2 | 60,7 | 50,6 | - / - |
| Kluftern | | Im Häldele 2/2 | Whs | NW | 1.OG | 70 | 60 | 60,7 | 50,7 | 61,2 | 51,1 | - / - |
| Kluftern | | Im Häldele 20 | Whs | W | 1.OG | 70 | 60 | 50,8 | 40,8 | 51,9 | 41,8 | - / - |
| Kluftern | | Im Häldele 3 | Whs | NW | 1.OG | 70 | 60 | 56,6 | 46,5 | 57,7 | 47,5 | - / - |
| Kluftern | | Im Häldele 4 | Whs | NW | 1.OG | 70 | 60 | 59,1 | 49,1 | 59,7 | 49,6 | - / - |
| Kluftern | | Im Häldele 4/1 | Whs | NW | 1.OG | 70 | 60 | 58,2 | 48,1 | 58,7 | 48,7 | - / - |
| Kluftern | | Im Häldele 5 | Whs | W | 1.OG | 70 | 60 | 55,2 | 45,1 | 56,3 | 46,2 | - / - |
| Kluftern | | Im Häldele 6 | Whs | NW | 1.OG | 70 | 60 | 57,5 | 47,4 | 58,2 | 48,1 | - / - |
| Kluftern | | Im Häldele 6/1 | Whs | NW | 1.OG | 70 | 60 | 56,4 | 46,4 | 57,1 | 47,0 | - / - |
| Kluftern | | Im Häldele 7 | Whs | NW | 1.OG | 70 | 60 | 52,4 | 42,3 | 54,2 | 44,0 | - / - |
| Kluftern | | Im Häldele 8 | Whs | NW | 1.OG | 70 | 60 | 56,1 | 46,1 | 57,0 | 46,9 | - / - |
| Kluftern | | Im Häldele 8/1 | Whs | NW | 1.OG | 70 | 60 | 54,8 | 44,8 | 55,9 | 45,9 | - / - |
| Kluftern | | Im Häldele 9 | Whs | NW | 1.OG | 70 | 60 | 52,7 | 42,6 | 54,3 | 44,1 | - / - |
| Kluftern | | Im Häldele 9/1 | Whs | SW | 1.OG | 70 | 60 | 51,6 | 41,6 | 53,1 | 43,0 | - / - |
| Kluftern | | Im Lenzenstein 10 | Whs | NO | EG | 70 | 60 | 52,5 | 42,4 | 53,1 | 42,9 | - / - |
| Kluftern | | Im Lenzenstein 11 | Whs | NO | 3.OG | 70 | 60 | 62,9 | 52,8 | 63,5 | 53,3 | - / - |
| Kluftern | | Im Lenzenstein 12 | Whs | SO | 1.OG | 70 | 60 | 54,2 | 44,2 | 54,8 | 44,6 | - / - |
| Kluftern | | Im Lenzenstein 3 | Whs | NO | 4.OG | 70 | 60 | 62,3 | 52,2 | 62,8 | 52,6 | - / - |
| Kluftern | | Im Lenzenstein 5 | Gar | NO | EG | 70 | 60 | 60,5 | 50,5 | 61,0 | 50,9 | - / - |
| Kluftern | | Im Lenzenstein 6 | Whs | NO | EG | 70 | 60 | 50,5 | 40,4 | 51,2 | 41,0 | - / - |
| Kluftern | | Im Lenzenstein 7 | Whs | NO | 5.OG | 70 | 60 | 60,6 | 50,5 | 61,1 | 50,9 | - / - |
| Kluftern | | Im Lenzenstein 8 | Whs | NO | EG | 70 | 60 | 51,5 | 41,4 | 52,2 | 42,0 | - / - |
| Kluftern | | Im Lenzenstein 9 | Whs | O | 1.OG | 70 | 60 | 64,9 | 54,8 | 65,5 | 55,3 | - / - |
| Kluftern | | Immenstaader Str. 1 | WGhs | NW | EG | 70 | 60 | 69,7 | 59,5 | 69,3 | 59,2 | - / - |
| Kluftern | | Immenstaader Str. 2 | Whs | SO | EG | 70 | 60 | 71,7 | 61,4 | 71,2 | 61,0 | - / - |
| Kluftern | | Immenstaader Str. 2/1 | Whs | SO | 1.OG | 70 | 60 | 56,5 | 46,5 | 56,8 | 46,7 | - / - |
| Kluftern | | Immenstaader Str. 29 | Whs | NW | EG | 70 | 60 | 69,5 | 59,1 | 69,0 | 58,8 | - / - |
| Kluftern | | Immenstaader Str. 3 | Whs | NW | EG | 70 | 60 | 69,9 | 59,6 | 69,5 | 59,3 | - / - |
| Kluftern | | Immenstaader Str. 3/1 | Whs | NW | EG | 70 | 60 | 70,1 | 59,8 | 69,6 | 59,4 | - / - |
| Kluftern | | Immenstaader Str. 31 | Whs | NW | 2.OG | 70 | 60 | 66,8 | 56,4 | 66,3 | 56,1 | - / - |
| Kluftern | | Immenstaader Str. 33 | Whs | NW | 1.OG | 70 | 60 | 67,2 | 56,8 | 66,7 | 56,5 | - / - |
| Kluftern | | Immenstaader Str. 35 | Whs | NW | EG | 70 | 60 | 67,7 | 57,4 | 67,3 | 57,1 | - / - |
| Kluftern | | Immenstaader Str. 37 | Whs | NW | EG | 70 | 60 | 67,5 | 57,2 | 67,1 | 56,9 | - / - |
| Kluftern | | Immenstaader Str. 4 | WGhs | SO | EG | 70 | 60 | 70,4 | 60,1 | 69,9 | 59,7 | - / - |
| Kluftern | | Immenstaader Str. 4/1 | Whs | NO | 1.OG | 70 | 60 | 58,5 | 48,2 | 58,3 | 48,2 | - / - |
| Kluftern | | Immenstaader Str. 4/2 | Whs | O | 1.OG | 70 | 60 | 55,8 | 45,7 | 55,8 | 45,7 | - / - |
| Kluftern | | Immenstaader Str. 4/3 | Whs | O | 1.OG | 70 | 60 | 54,3 | 44,0 | 53,9 | 43,7 | - / - |
| Kluftern | | Immenstaader Str. 5 | Whs | NW | EG | 70 | 60 | 71,4 | 61,1 | 71,0 | 60,8 | - / - |
| Kluftern | | Immenstaader Str. 55/1 | Whs | NW | 1.OG | 70 | 60 | 60,1 | 49,9 | 59,7 | 49,6 | - / - |
| Kluftern | | Immenstaader Str. 6 | Whs | SO | 2.OG | 70 | 60 | 66,5 | 56,2 | 66,0 | 55,8 | - / - |

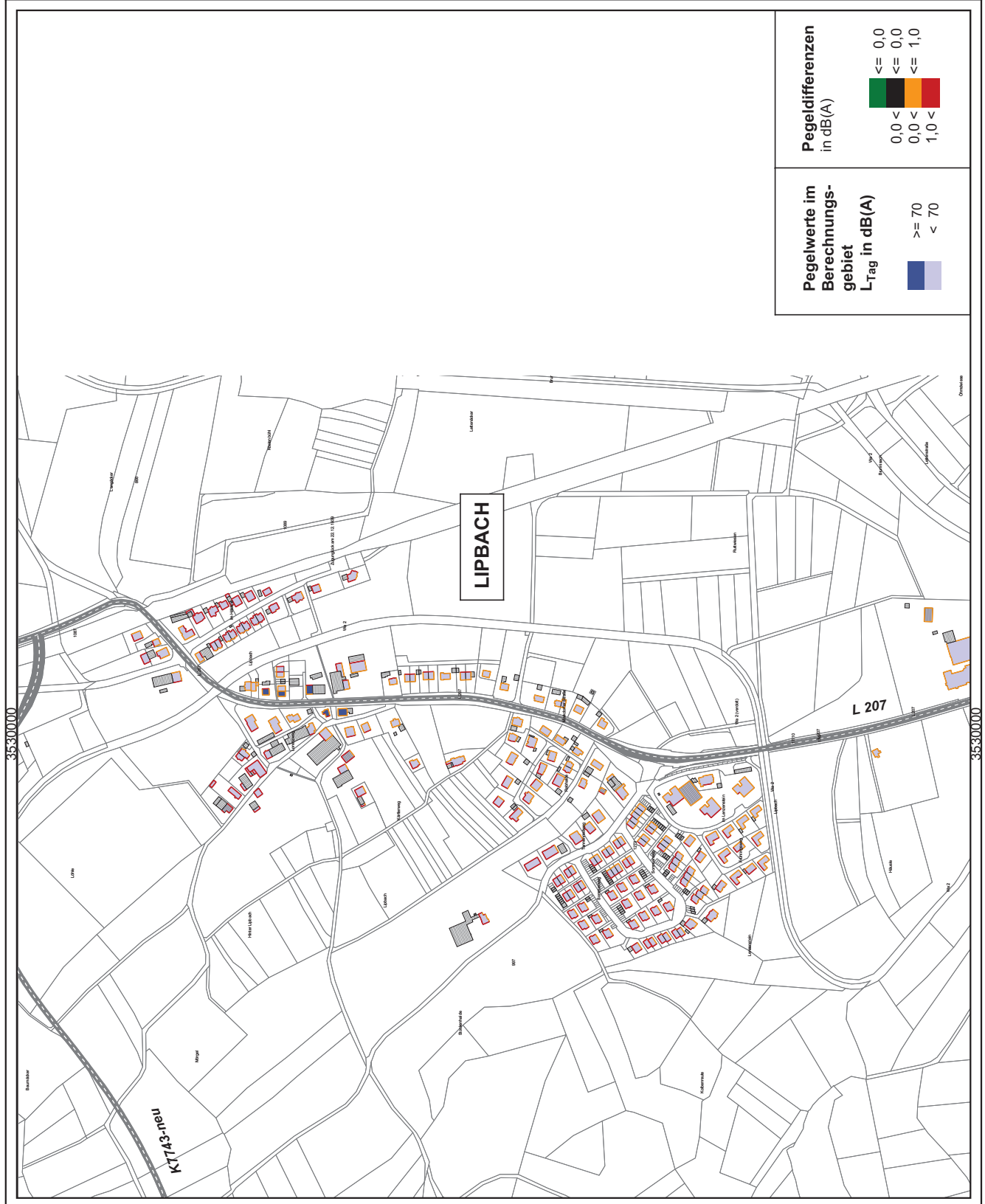
| Lfd. Nr. | Gemarkung | Gebäude | Gebäude- nutzung | Gebäude- front | Stock- werk | IGW | | Prognose-Nullfall | | PNF mit OU Markdorf | | Anspruch passiv |
|----------|-----------------------|---------|---------------------|-------------------|----------------|-----------------|-------------------|-------------------|-------------------|---------------------|-------------------|--------------------|
| | | | | | | Tag in dB(A) | Nacht in dB(A) | Tag in dB(A) | Nacht in dB(A) | Tag in dB(A) | Nacht in dB(A) | |
| 1 | 2 | 3 | 4 | 5 | 6 | 7 | 8 | 9 | 10 | 11 | 12 | 13 |
| Kluftern | Immenstaader Str. 6/1 | Whs | SO | EG | 70 | 60 | 70,0 | 59,7 | 69,5 | 59,3 | - / - | |
| Kluftern | Immenstaader Str. 7 | Whs | NW | EG | 70 | 60 | 68,5 | 58,2 | 68,0 | 57,8 | - / - | |
| Kluftern | Immenstaader Str. 8 | Whs | SO | EG | 70 | 60 | 69,2 | 58,9 | 68,8 | 58,5 | - / - | |
| Kluftern | Immenstaader Str. 8/1 | Whs | SO | 1.OG | 70 | 60 | 68,6 | 58,3 | 68,1 | 57,9 | - / - | |
| Kluftern | Immenstaader Str. 9 | Whs | NW | EG | 70 | 60 | 70,7 | 60,4 | 70,2 | 60,0 | - / - | |
| Kluftern | JosefBraun Straße | Tgar | SO | EG | 70 | 60 | 69,1 | 58,8 | 68,6 | 58,4 | - / - | |
| Kluftern | JosefBraun Straße | Tgar | SO | EG | 70 | 60 | 67,9 | 57,5 | 67,4 | 57,2 | - / - | |
| Kluftern | JosefBraun Straße | Tgar | SO | EG | 70 | 60 | 69,2 | 58,9 | 68,7 | 58,5 | - / - | |
| Kluftern | Josef-Braun-Str. 10 | Whs | O | 1.OG | 70 | 60 | 53,6 | 43,3 | 53,2 | 43,0 | - / - | |
| Kluftern | Josef-Braun-Str. 11 | Whs | SO | 2.OG | 70 | 60 | 67,6 | 57,3 | 67,1 | 56,9 | - / - | |
| Kluftern | Josef-Braun-Str. 12 | Whs | S | 1.OG | 70 | 60 | 55,0 | 44,7 | 54,6 | 44,4 | - / - | |
| Kluftern | Josef-Braun-Str. 14 | Whs | O | 1.OG | 70 | 60 | 54,6 | 44,3 | 54,2 | 44,0 | - / - | |
| Kluftern | Josef-Braun-Str. 16 | Whs | O | 1.OG | 70 | 60 | 55,8 | 45,5 | 55,3 | 45,1 | - / - | |
| Kluftern | Josef-Braun-Str. 18 | Whs | O | 1.OG | 70 | 60 | 56,9 | 46,6 | 56,5 | 46,3 | - / - | |
| Kluftern | Josef-Braun-Str. 2 | Whs | O | 1.OG | 70 | 60 | 54,3 | 44,0 | 53,9 | 43,7 | - / - | |
| Kluftern | Josef-Braun-Str. 20 | Whs | O | 1.OG | 70 | 60 | 57,8 | 47,5 | 57,4 | 47,2 | - / - | |
| Kluftern | Josef-Braun-Str. 22 | Whs | O | 1.OG | 70 | 60 | 58,4 | 48,0 | 57,9 | 47,7 | - / - | |
| Kluftern | Josef-Braun-Str. 24 | Whs | O | 1.OG | 70 | 60 | 54,9 | 44,6 | 54,5 | 44,3 | - / - | |
| Kluftern | Josef-Braun-Str. 26 | Whs | O | 1.OG | 70 | 60 | 54,6 | 44,3 | 54,2 | 44,0 | - / - | |
| Kluftern | Josef-Braun-Str. 28 | Whs | O | 1.OG | 70 | 60 | 54,5 | 44,2 | 54,0 | 43,9 | - / - | |
| Kluftern | Josef-Braun-Str. 3 | Whs | SO | 3.OG | 70 | 60 | 65,9 | 55,6 | 65,5 | 55,3 | - / - | |
| Kluftern | Josef-Braun-Str. 30 | Whs | O | 1.OG | 70 | 60 | 55,0 | 44,7 | 54,6 | 44,4 | - / - | |
| Kluftern | Josef-Braun-Str. 32 | Whs | O | 1.OG | 70 | 60 | 59,7 | 49,4 | 59,3 | 49,1 | - / - | |
| Kluftern | Josef-Braun-Str. 4 | Whs | O | 1.OG | 70 | 60 | 54,1 | 43,8 | 53,8 | 43,6 | - / - | |
| Kluftern | Josef-Braun-Str. 5 | Whs | SO | 2.OG | 70 | 60 | 66,5 | 56,2 | 66,1 | 55,9 | - / - | |
| Kluftern | Josef-Braun-Str. 6 | Whs | O | 1.OG | 70 | 60 | 53,7 | 43,4 | 53,4 | 43,2 | - / - | |
| Kluftern | Josef-Braun-Str. 7 | Whs | SO | 2.OG | 70 | 60 | 67,3 | 57,0 | 66,9 | 56,7 | - / - | |
| Kluftern | Josef-Braun-Str. 8 | Whs | O | 1.OG | 70 | 60 | 53,2 | 42,9 | 52,8 | 42,6 | - / - | |
| Kluftern | Josef-Braun-Str. 9 | Whs | SO | 1.OG | 70 | 60 | 68,0 | 57,7 | 67,5 | 57,3 | - / - | |
| Kluftern | Kärtlerweg 12 | Whs | S | 1.OG | 70 | 60 | 58,6 | 48,6 | 58,8 | 48,8 | - / - | |
| Kluftern | Kreuzäckerring 1 | Whs | NO | 1.OG | 70 | 60 | 49,8 | 39,7 | 50,0 | 39,9 | - / - | |
| Kluftern | Kreuzäckerring 10 | Whs | NO | 1.OG | 70 | 60 | 47,8 | 37,7 | 48,2 | 38,1 | - / - | |
| Kluftern | Kreuzäckerring 11 | Whs | NO | 1.OG | 70 | 60 | 48,4 | 38,3 | 48,6 | 38,4 | - / - | |
| Kluftern | Kreuzäckerring 12 | Whs | NO | 1.OG | 70 | 60 | 48,0 | 37,9 | 48,5 | 38,4 | - / - | |
| Kluftern | Kreuzäckerring 13 | Whs | SO | 1.OG | 70 | 60 | 48,3 | 38,1 | 48,1 | 38,0 | - / - | |
| Kluftern | Kreuzäckerring 14 | Whs | NO | 1.OG | 70 | 60 | 47,9 | 37,8 | 48,3 | 38,2 | - / - | |
| Kluftern | Kreuzäckerring 15 | Whs | NO | 1.OG | 70 | 60 | 48,2 | 38,1 | 48,3 | 38,2 | - / - | |
| Kluftern | Kreuzäckerring 16 | Whs | NO | 1.OG | 70 | 60 | 47,5 | 37,4 | 47,8 | 37,7 | - / - | |
| Kluftern | Kreuzäckerring 17 | Whs | NO | 1.OG | 70 | 60 | 48,3 | 38,1 | 48,3 | 38,2 | - / - | |
| Kluftern | Kreuzäckerring 18 | Whs | SO | 4.OG | 70 | 60 | 48,0 | 37,9 | 48,0 | 37,9 | - / - | |
| Kluftern | Kreuzäckerring 19 | Whs | NO | 1.OG | 70 | 60 | 48,6 | 38,5 | 48,8 | 38,7 | - / - | |
| Kluftern | Kreuzäckerring 2 | Whs | NO | 1.OG | 70 | 60 | 50,1 | 40,0 | 50,4 | 40,3 | - / - | |
| Kluftern | Kreuzäckerring 20 | Whs | SO | 3.OG | 70 | 60 | 48,4 | 38,1 | 48,0 | 37,8 | - / - | |
| Kluftern | Kreuzäckerring 21 | Whs | NO | 1.OG | 70 | 60 | 48,9 | 38,8 | 49,1 | 39,0 | - / - | |
| Kluftern | Kreuzäckerring 22 | Whs | NO | 2.OG | 70 | 60 | 48,7 | 38,5 | 48,7 | 38,5 | - / - | |
| Kluftern | Kreuzäckerring 3 | Whs | NO | 1.OG | 70 | 60 | 49,6 | 39,5 | 49,9 | 39,7 | - / - | |
| Kluftern | Kreuzäckerring 4 | Whs | NO | 1.OG | 70 | 60 | 49,3 | 39,3 | 49,7 | 39,5 | - / - | |
| Kluftern | Kreuzäckerring 4/1 | Whs | NO | 2.OG | 70 | 60 | 49,3 | 39,2 | 49,8 | 39,7 | - / - | |
| Kluftern | Kreuzäckerring 5 | Whs | NO | 1.OG | 70 | 60 | 48,9 | 38,8 | 49,2 | 39,1 | - / - | |
| Kluftern | Kreuzäckerring 6 | Whs | NO | 1.OG | 70 | 60 | 48,4 | 38,3 | 48,9 | 38,8 | - / - | |
| Kluftern | Kreuzäckerring 7 | Whs | NO | 1.OG | 70 | 60 | 48,8 | 38,7 | 49,1 | 39,0 | - / - | |
| Kluftern | Kreuzäckerring 8 | Whs | NO | 1.OG | 70 | 60 | 48,2 | 38,2 | 48,7 | 38,6 | - / - | |
| Kluftern | Kreuzäckerring 9 | Whs | NO | 1.OG | 70 | 60 | 48,3 | 38,2 | 48,6 | 38,5 | - / - | |
| Kluftern | Landaustr. 1 | Whs | NW | EG | 70 | 60 | 67,8 | 57,4 | 67,3 | 57,1 | - / - | |
| Kluftern | Landaustr. 1/1 | Whs | NW | 1.OG | 70 | 60 | 63,2 | 52,9 | 62,7 | 52,5 | - / - | |
| Kluftern | Landaustr. 1/2 | Whs | NO | 1.OG | 70 | 60 | 61,4 | 51,1 | 61,0 | 50,8 | - / - | |
| Kluftern | Landaustr. 2 | Whs | NW | EG | 70 | 60 | 69,7 | 59,4 | 69,2 | 59,0 | - / - | |
| Kluftern | Landaustr. 3 | Whs | NW | 1.OG | 70 | 60 | 57,8 | 47,5 | 57,4 | 47,2 | - / - | |
| Kluftern | Landaustr. 4 | Whs | NW | 1.OG | 70 | 60 | 59,2 | 48,9 | 58,8 | 48,6 | - / - | |
| Kluftern | Landaustr. 5 | Whs | NW | 1.OG | 70 | 60 | 54,0 | 43,7 | 53,6 | 43,4 | - / - | |
| Kluftern | Landaustr. 6 | Whs | NW | 1.OG | 70 | 60 | 55,3 | 45,0 | 54,9 | 44,7 | - / - | |
| Kluftern | Landaustr. 6/1 | Whs | SW | 1.OG | 70 | 60 | 56,4 | 46,1 | 56,0 | 45,8 | - / - | |
| Kluftern | Lettenstraße 6/1 | Schu | NW | EG | 70 | 60 | 46,5 | 36,4 | 47,1 | 37,0 | - / - | |
| Kluftern | Lorenzweg 1 | Whs | O | 1.OG | 70 | 60 | 65,9 | 55,9 | 66,0 | 56,0 | - / - | |
| Kluftern | Lorenzweg 10 | Whs | NO | 1.OG | 70 | 60 | 57,4 | 47,4 | 57,8 | 47,8 | - / - | |
| Kluftern | Lorenzweg 10/1 | Whs | NO | 1.OG | 70 | 60 | 54,6 | 44,6 | 56,1 | 46,0 | - / - | |
| Kluftern | Lorenzweg 12 | WWg | NO | 1.OG | 70 | 60 | 53,5 | 43,4 | 54,9 | 44,8 | - / - | |
| Kluftern | Lorenzweg 14 | Whs | NO | EG | 70 | 60 | 50,8 | 40,8 | 53,8 | 43,7 | - / - | |
| Kluftern | Lorenzweg 16 | Wirtg | NW | EG | 70 | 60 | 41,2 | 31,1 | 51,1 | 40,8 | - / - | |
| Kluftern | Lorenzweg 3 | Whs | NO | EG | 70 | 60 | 57,6 | 47,6 | 57,8 | 47,8 | - / - | |
| Kluftern | Lorenzweg 5 | Whs | NO | 1.OG | 70 | 60 | 63,9 | 53,9 | 64,1 | 54,1 | - / - | |
| Kluftern | Lorenzweg 6 | Whs | O | 1.OG | 70 | 60 | 64,4 | 54,4 | 64,6 | 54,5 | - / - | |
| Kluftern | Lorenzweg 7 | Whs | S | EG | 70 | 60 | 61,9 | 51,9 | 62,0 | 52,0 | - / - | |
| Kluftern | Lorenzweg 8 | Whs | NO | 1.OG | 70 | 60 | 55,5 | 45,5 | 56,7 | 46,6 | - / - | |
| Kluftern | Lorenzweg 9 | Whs | NO | 2.OG | 70 | 60 | 62,1 | 52,1 | 62,4 | 52,3 | - / - | |
| Kluftern | Lorenzweg 9/1 | Wirtg | SO | EG | 70 | 60 | 52,8 | 42,8 | 53,1 | 43,1 | - / - | |
| Kluftern | Lorenzweg 9/2 | Whs | NO | 2.OG | 70 | 60 | 53,0 | 43,0 | 53,9 | 43,8 | - / - | |
| Kluftern | Markdorfer Str. 10 | WBtrg | S | 3.OG | 70 | 60 | 51,0 | 41,5 | 51,1 | 41,6 | - / - | |
| Kluftern | Markdorfer Str. 100 | Whs | NW | 2.OG | 70 | 60 | 62,5 | 52,6 | 63,1 | 53,0 | - / - | |
| Kluftern | Markdorfer Str. 101 | WGhs | NO | EG | 70 | 60 | 66,1 | 56,1 | 66,6 | 56,5 | - / - | |
| Kluftern | Markdorfer Str. 101/1 | WGhs | NO | 1.OG | 70 | 60 | 64,4 | 54,4 | 64,9 | 54,8 | - / - | |
| Kluftern | Markdorfer Str. 102 | Whs | W | 1.OG | 70 | 60 | 65,2 | 55,2 | 65,7 | 55,6 | - / - | |
| Kluftern | Markdorfer Str. 103 | Whs | O | 1.OG | 70 | 60 | 65,1 | 55,1 | 65,6 | 55,5 | - / - | |
| Kluftern | Markdorfer Str. 104 | Whs | W | 2.OG | 70 | 60 | 64,7 | 54,8 | 65,3 | 55,2 | - / - | |
| Kluftern | Markdorfer Str. 108 | Sportg | W | 1.OG | 70 | 60 | 54,6 | 44,5 | 55,2 | 45,0 | - / - | |

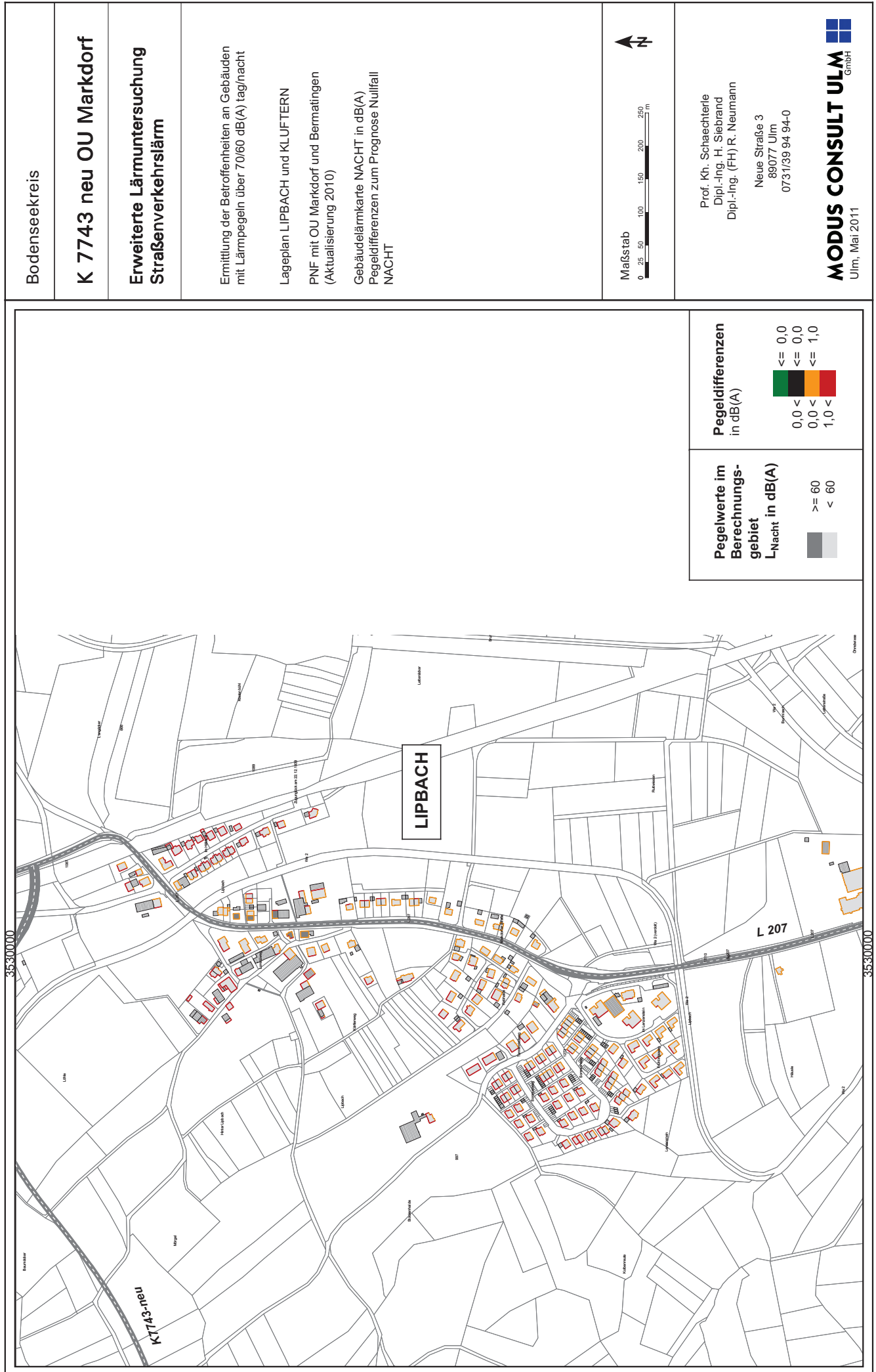
| Lfd. Nr. | Gemarkung | Gebäude | Gebäude- nutzung | Gebäude- front | Stock- werk | IGW | | Prognose-Nullfall | | PNF mit OU Markdorf | | Anspruch passiv |
|----------|---------------------|---------|---------------------|-------------------|----------------|-----------------|-------------------|-------------------|-------------------|---------------------|-------------------|--------------------|
| | | | | | | Tag in dB(A) | Nacht in dB(A) | Tag in dB(A) | Nacht in dB(A) | Tag in dB(A) | Nacht in dB(A) | |
| 1 | 2 | 3 | 4 | 5 | 6 | 7 | 8 | 9 | 10 | 11 | 12 | 13 |
| Kluftern | Markdorf Str. 11 | Whs | NW | EG | 70 | 60 | 61,6 | 52,1 | 61,7 | 52,2 | - / - | |
| Kluftern | Markdorf Str. 110 | Gdehs | W | 1.OG | 70 | 60 | 65,7 | 55,7 | 66,3 | 56,1 | - / - | |
| Kluftern | Markdorf Str. 112 | Btrg | W | EG | 70 | 60 | 52,4 | 42,3 | 53,0 | 42,8 | - / - | |
| Kluftern | Markdorf Str. 115 | Fhfg | NO | EG | 70 | 60 | 62,0 | 51,9 | 62,6 | 52,4 | - / - | |
| Kluftern | Markdorf Str. 146 | Whs | NW | 1.OG | 70 | 60 | 68,0 | 58,0 | 68,1 | 58,1 | - / - | |
| Kluftern | Markdorf Str. 148 | Whs | W | 1.OG | 70 | 60 | 68,4 | 58,4 | 68,6 | 58,6 | - / - | |
| Kluftern | Markdorf Str. 148/1 | Whs | W | 1.OG | 70 | 60 | 68,3 | 58,3 | 68,5 | 58,4 | - / - | |
| Kluftern | Markdorf Str. 150 | Whs | W | 1.OG | 70 | 60 | 68,7 | 58,7 | 68,8 | 58,8 | - / - | |
| Kluftern | Markdorf Str. 152 | Whs | W | 1.OG | 70 | 60 | 67,4 | 57,4 | 67,5 | 57,5 | - / - | |
| Kluftern | Markdorf Str. 154/1 | Whs | W | EG | 70 | 60 | 63,0 | 52,9 | 63,1 | 53,1 | - / - | |
| Kluftern | Markdorf Str. 156/1 | Whs | W | 1.OG | 70 | 60 | 65,9 | 55,9 | 66,0 | 56,0 | - / - | |
| Kluftern | Markdorf Str. 156/2 | Whs | W | 1.OG | 70 | 60 | 66,0 | 56,0 | 66,2 | 56,2 | - / - | |
| Kluftern | Markdorf Str. 158 | Whs | W | 2.OG | 70 | 60 | 66,1 | 56,1 | 66,3 | 56,3 | - / - | |
| Kluftern | Markdorf Str. 158/1 | Whs | W | 1.OG | 70 | 60 | 65,9 | 55,9 | 66,1 | 56,1 | - / - | |
| Kluftern | Markdorf Str. 160 | Whs | W | 1.OG | 70 | 60 | 66,0 | 56,0 | 66,1 | 56,1 | - / - | |
| Kluftern | Markdorf Str. 160/1 | Whs | W | 1.OG | 70 | 60 | 66,5 | 56,5 | 66,6 | 56,6 | - / - | |
| Kluftern | Markdorf Str. 160/2 | Whs | W | 1.OG | 70 | 60 | 66,5 | 56,5 | 66,6 | 56,6 | - / - | |
| Kluftern | Markdorf Str. 162 | Whs | W | 1.OG | 70 | 60 | 67,1 | 57,1 | 67,3 | 57,3 | - / - | |
| Kluftern | Markdorf Str. 166 | Whs | W | 1.OG | 70 | 60 | 68,2 | 58,2 | 68,3 | 58,3 | - / - | |
| Kluftern | Markdorf Str. 169 | Whs | NO | EG | 70 | 60 | 68,7 | 58,7 | 68,9 | 58,9 | - / - | |
| Kluftern | Markdorf Str. 170/1 | Whs | W | EG | 70 | 60 | 67,7 | 57,7 | 67,9 | 57,9 | - / - | |
| Kluftern | Markdorf Str. 170/2 | Whs | N | 1.OG | 70 | 60 | 58,2 | 48,2 | 58,7 | 48,7 | - / - | |
| Kluftern | Markdorf Str. 170/3 | Whs | N | EG | 70 | 60 | 53,9 | 43,9 | 54,5 | 44,4 | - / - | |
| Kluftern | Markdorf Str. 171 | Whs | NO | 2.OG | 70 | 60 | 67,0 | 57,0 | 67,2 | 57,2 | - / - | |
| Kluftern | Markdorf Str. 173 | Whs | SO | 2.OG | 70 | 60 | 66,3 | 56,3 | 66,5 | 56,5 | - / - | |
| Kluftern | Markdorf Str. 174 | Whs | W | EG | 70 | 60 | 68,7 | 58,7 | 68,9 | 58,9 | - / - | |
| Kluftern | Markdorf Str. 181 | Whs | S | 2.OG | 70 | 60 | 65,4 | 55,4 | 65,7 | 55,6 | - / - | |
| Kluftern | Markdorf Str. 185 | Whs | SO | EG | 70 | 60 | 68,3 | 58,2 | 68,5 | 58,4 | - / - | |
| Kluftern | Markdorf Str. 185/1 | Whs | SO | EG | 70 | 60 | 56,3 | 46,3 | 57,0 | 46,9 | - / - | |
| Kluftern | Markdorf Str. 187 | Whs | SO | EG | 70 | 60 | 68,4 | 58,3 | 68,5 | 58,5 | - / - | |
| Kluftern | Markdorf Str. 189 | Whs | S | 1.OG | 70 | 60 | 64,0 | 53,9 | 64,2 | 54,1 | - / - | |
| Kluftern | Markdorf Str. 20 | Whs | S | 2.OG | 70 | 60 | 60,5 | 51,0 | 60,6 | 51,1 | - / - | |
| Kluftern | Markdorf Str. 22 | Whs | S | 5.OG | 70 | 60 | 60,0 | 50,5 | 60,1 | 50,6 | - / - | |
| Kluftern | Markdorf Str. 24 | Whs | S | 3.OG | 70 | 60 | 60,5 | 51,0 | 60,6 | 51,1 | - / - | |
| Kluftern | Markdorf Str. 28 | Whs | SW | 1.OG | 70 | 60 | 50,3 | 40,8 | 50,3 | 40,8 | - / - | |
| Kluftern | Markdorf Str. 30 | Whs | SO | 1.OG | 70 | 60 | 56,2 | 46,7 | 56,3 | 46,9 | - / - | |
| Kluftern | Markdorf Str. 30/1 | Whs | SW | 1.OG | 70 | 60 | 55,0 | 45,6 | 55,1 | 45,6 | - / - | |
| Kluftern | Markdorf Str. 32 | WGhs | S | EG | 70 | 60 | 65,1 | 55,6 | 65,2 | 55,7 | - / - | |
| Kluftern | Markdorf Str. 36 | Whs | S | EG | 70 | 60 | 65,0 | 55,6 | 65,1 | 55,7 | - / - | |
| Kluftern | Markdorf Str. 4 | Whs | S | EG | 70 | 60 | 61,1 | 51,6 | 61,2 | 51,7 | - / - | |
| Kluftern | Markdorf Str. 4/1 | Whs | S | EG | 70 | 60 | 53,8 | 44,4 | 54,0 | 44,5 | - / - | |
| Kluftern | Markdorf Str. 40 | Whs | SW | EG | 70 | 60 | 63,9 | 54,4 | 64,0 | 54,5 | - / - | |
| Kluftern | Markdorf Str. 40/1 | Whs | SW | 1.OG | 70 | 60 | 63,8 | 54,4 | 63,9 | 54,4 | - / - | |
| Kluftern | Markdorf Str. 41 | Whs | NO | EG | 70 | 60 | 65,5 | 56,1 | 65,6 | 56,1 | - / - | |
| Kluftern | Markdorf Str. 46 | Whs | SW | 2.OG | 70 | 60 | 62,6 | 53,0 | 62,5 | 53,0 | - / - | |
| Kluftern | Markdorf Str. 48 | Whs | SW | 1.OG | 70 | 60 | 57,0 | 47,3 | 56,6 | 47,1 | - / - | |
| Kluftern | Markdorf Str. 52 | Whs | SW | EG | 70 | 60 | 69,5 | 59,8 | 69,0 | 59,5 | - / - | |
| Kluftern | Markdorf Str. 55 | Whs | NO | EG | 70 | 60 | 67,9 | 58,1 | 67,4 | 57,9 | - / - | |
| Kluftern | Markdorf Str. 58 | Whs | SW | EG | 70 | 60 | 66,7 | 57,0 | 66,2 | 56,7 | - / - | |
| Kluftern | Markdorf Str. 59 | Whs | NO | 1.OG | 70 | 60 | 63,0 | 53,3 | 62,5 | 53,0 | - / - | |
| Kluftern | Markdorf Str. 59/1 | Whs | NO | EG | 70 | 60 | 50,7 | 41,0 | 50,4 | 40,9 | - / - | |
| Kluftern | Markdorf Str. 60 | Whs | SW | EG | 70 | 60 | 66,0 | 56,3 | 65,5 | 56,0 | - / - | |
| Kluftern | Markdorf Str. 62 | WGhs | SW | EG | 70 | 60 | 65,5 | 55,8 | 65,0 | 55,5 | - / - | |
| Kluftern | Markdorf Str. 62/1 | Whs | SO | 1.OG | 70 | 60 | 52,7 | 43,0 | 52,2 | 42,7 | - / - | |
| Kluftern | Markdorf Str. 62/2 | Whs | W | 1.OG | 70 | 60 | 50,9 | 41,1 | 50,6 | 41,0 | - / - | |
| Kluftern | Markdorf Str. 64 | Whs | SW | 1.OG | 70 | 60 | 64,3 | 54,6 | 63,8 | 54,4 | - / - | |
| Kluftern | Markdorf Str. 64/1 | Whs | SW | EG | 70 | 60 | 51,5 | 41,7 | 51,0 | 41,5 | - / - | |
| Kluftern | Markdorf Str. 65 | Whs | NO | EG | 70 | 60 | 66,2 | 56,5 | 65,7 | 56,2 | - / - | |
| Kluftern | Markdorf Str. 66 | Whs | SW | 1.OG | 70 | 60 | 63,6 | 53,8 | 63,1 | 53,6 | - / - | |
| Kluftern | Markdorf Str. 68 | Whs | SW | EG | 70 | 60 | 67,9 | 58,2 | 67,4 | 58,0 | - / - | |
| Kluftern | Markdorf Str. 7 | Whs | N | 1.OG | 70 | 60 | 63,7 | 54,3 | 63,9 | 54,4 | - / - | |
| Kluftern | Markdorf Str. 70 | Whs | SW | 2.OG | 70 | 60 | 62,7 | 53,0 | 62,2 | 52,8 | - / - | |
| Kluftern | Markdorf Str. 71 | Whs | NO | EG | 70 | 60 | 67,1 | 57,4 | 66,6 | 57,2 | - / - | |
| Kluftern | Markdorf Str. 71/1 | Whs | SO | 2.OG | 70 | 60 | 56,7 | 47,0 | 56,2 | 46,7 | - / - | |
| Kluftern | Markdorf Str. 72 | Whs | SW | EG | 70 | 60 | 68,5 | 58,8 | 68,0 | 58,5 | - / - | |
| Kluftern | Markdorf Str. 73 | Whs | NO | 1.OG | 70 | 60 | 56,8 | 47,0 | 56,3 | 46,8 | - / - | |
| Kluftern | Markdorf Str. 74 | Whs | SW | EG | 70 | 60 | 67,7 | 58,0 | 67,3 | 57,8 | - / - | |
| Kluftern | Markdorf Str. 75 | WGhs | NO | 1.OG | 70 | 60 | 63,4 | 53,7 | 62,9 | 53,4 | - / - | |
| Kluftern | Markdorf Str. 75/1 | Whs | NO | 1.OG | 70 | 60 | 49,7 | 39,8 | 49,5 | 39,8 | - / - | |
| Kluftern | Markdorf Str. 75/2 | Whs | NW | 1.OG | 70 | 60 | 51,6 | 41,6 | 51,4 | 41,6 | - / - | |
| Kluftern | Markdorf Str. 76 | WGhs | SW | EG | 70 | 60 | 67,6 | 57,9 | 67,1 | 57,6 | - / - | |
| Kluftern | Markdorf Str. 76/1 | Whs | SW | 1.OG | 70 | 60 | 52,4 | 42,7 | 52,1 | 42,5 | - / - | |
| Kluftern | Markdorf Str. 76/2 | Whs | SO | 1.OG | 70 | 60 | 50,9 | 41,2 | 50,6 | 41,1 | - / - | |
| Kluftern | Markdorf Str. 77 | Whs | NO | 1.OG | 70 | 60 | 57,0 | 47,2 | 56,6 | 47,0 | - / - | |
| Kluftern | Markdorf Str. 77/1 | Whs | NO | 1.OG | 70 | 60 | 57,6 | 47,8 | 57,2 | 47,6 | - / - | |
| Kluftern | Markdorf Str. 77/2 | Whs | NW | 1.OG | 70 | 60 | 57,5 | 47,2 | 57,1 | 46,9 | - / - | |
| Kluftern | Markdorf Str. 78 | WGhs | SW | EG | 70 | 60 | 68,3 | 58,6 | 67,8 | 58,3 | - / - | |
| Kluftern | Markdorf Str. 78/1 | Whs | SW | 1.OG | 70 | 60 | 51,5 | 41,7 | 51,2 | 41,5 | - / - | |
| Kluftern | Markdorf Str. 79 | Whs | NO | EG | 70 | 60 | 67,7 | 58,0 | 67,3 | 57,8 | - / - | |
| Kluftern | Markdorf Str. 8 | Whs | S | EG | 70 | 60 | 53,8 | 44,3 | 53,9 | 44,4 | - / - | |
| Kluftern | Markdorf Str. 80 | Whs | SW | EG | 70 | 60 | 70,3 | 60,3 | 69,9 | 60,1 | - / - | |
| Kluftern | Markdorf Str. 80/1 | Whs | SW | EG | 70 | 60 | 69,5 | 59,6 | 69,0 | 59,4 | - / - | |
| Kluftern | Markdorf Str. 82 | Whs | S | EG | 70 | 60 | 69,1 | 59,1 | 69,1 | 59,1 | - / - | |
| Kluftern | Markdorf Str. 87 | Whs | NO | EG | 70 | 60 | 67,6 | 57,7 | 68,1 | 58,1 | - / - | |
| Kluftern | Markdorf Str. 91 | WGhs | NO | 1.OG | 70 | 60 | 65,7 | 55,8 | 66,2 | 56,2 | - / - | |

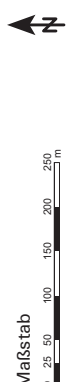
| Lfd. Nr. | Gemarkung | Gebäude | Gebäude- nutzung | Gebäude- front | Stock- werk | IGW | | Prognose-Nullfall | | PNF mit OU Markdorf | | Anspruch passiv |
|----------|----------------------|---------|---------------------|-------------------|----------------|-----------------|-------------------|-------------------|-------------------|---------------------|-------------------|--------------------|
| | | | | | | Tag in dB(A) | Nacht in dB(A) | Tag in dB(A) | Nacht in dB(A) | Tag in dB(A) | Nacht in dB(A) | |
| 1 | 2 | 3 | 4 | 5 | 6 | 7 | 8 | 9 | 10 | 11 | 12 | 13 |
| Kluftern | Markdorfer Str. 92 | Whs | SW | EG | 70 | 60 | 67,1 | 57,1 | 67,6 | 57,5 | - / - | |
| Kluftern | Markdorfer Str. 92/1 | Btrg | W | 1.OG | 70 | 60 | 66,4 | 56,5 | 67,0 | 56,9 | - / - | |
| Kluftern | Markdorfer Str. 93 | Whs | S | 1.OG | 70 | 60 | 56,5 | 46,5 | 57,0 | 46,9 | - / - | |
| Kluftern | Markdorfer Str. 99 | Schule | O | 1.OG | 70 | 60 | 56,7 | 46,7 | 57,1 | 47,0 | - / - | |
| Kluftern | Rebhalde 1 | Whs | SO | 1.OG | 70 | 60 | 64,8 | 54,8 | 64,9 | 54,9 | - / - | |
| Kluftern | Rebhalde 10 | Whs | SO | 1.OG | 70 | 60 | 51,3 | 41,3 | 51,8 | 41,7 | - / - | |
| Kluftern | Rebhalde 10/1 | Whs | SO | EG | 70 | 60 | 51,4 | 41,4 | 51,8 | 41,7 | - / - | |
| Kluftern | Rebhalde 12 | Whs | SW | EG | 70 | 60 | 49,7 | 39,6 | 50,5 | 40,4 | - / - | |
| Kluftern | Rebhalde 12/1 | Whs | SW | EG | 70 | 60 | 47,9 | 37,8 | 48,8 | 38,7 | - / - | |
| Kluftern | Rebhalde 2 | Whs | SO | 1.OG | 70 | 60 | 65,1 | 55,1 | 65,3 | 55,3 | - / - | |
| Kluftern | Rebhalde 2/1 | Whs | SO | 1.OG | 70 | 60 | 65,8 | 55,8 | 65,9 | 55,9 | - / - | |
| Kluftern | Rebhalde 2/2 | Whs | SO | 1.OG | 70 | 60 | 67,2 | 57,2 | 67,4 | 57,4 | - / - | |
| Kluftern | Rebhalde 2/3 | Whs | O | EG | 70 | 60 | 68,7 | 58,7 | 68,9 | 58,9 | - / - | |
| Kluftern | Rebhalde 3 | Whs | SO | 1.OG | 70 | 60 | 57,4 | 47,4 | 57,7 | 47,6 | - / - | |
| Kluftern | Rebhalde 4 | Whs | SW | 1.OG | 70 | 60 | 60,1 | 50,1 | 60,3 | 50,2 | - / - | |
| Kluftern | Rebhalde 4/1 | Whs | O | 1.OG | 70 | 60 | 57,7 | 47,7 | 57,9 | 47,8 | - / - | |
| Kluftern | Rebhalde 4/2 | Whs | O | 1.OG | 70 | 60 | 61,2 | 51,2 | 61,4 | 51,4 | - / - | |
| Kluftern | Rebhalde 4/3 | Whs | NO | 1.OG | 70 | 60 | 62,2 | 52,2 | 62,4 | 52,4 | - / - | |
| Kluftern | Rebhalde 4/4 | Whs | SW | 1.OG | 70 | 60 | 56,8 | 46,7 | 57,0 | 47,0 | - / - | |
| Kluftern | Rebhalde 6 | Whs | SW | 1.OG | 70 | 60 | 53,3 | 43,2 | 53,6 | 43,5 | - / - | |
| Kluftern | Rebhalde 6/1 | Whs | SO | 1.OG | 70 | 60 | 53,1 | 43,1 | 53,6 | 43,5 | - / - | |
| Kluftern | Rebhalde 6/2 | Whs | SO | 1.OG | 70 | 60 | 55,9 | 45,9 | 56,1 | 46,1 | - / - | |
| Kluftern | Rebhalde 8 | Whs | SW | EG | 70 | 60 | 48,3 | 38,3 | 49,0 | 38,9 | - / - | |
| Kluftern | Rudpertstr. 1 | Whs | NO | 2.OG | 70 | 60 | 48,3 | 38,1 | 48,4 | 38,3 | - / - | |
| Kluftern | Rudpertstr. 10 | Whs | SO | 1.OG | 70 | 60 | 47,3 | 37,1 | 47,1 | 37,0 | - / - | |
| Kluftern | Rudpertstr. 12 | Whs | NO | EG | 70 | 60 | 44,8 | 34,6 | 45,1 | 35,0 | - / - | |
| Kluftern | Rudpertstr. 14 | Whs | SO | EG | 70 | 60 | 47,4 | 37,2 | 47,1 | 37,0 | - / - | |
| Kluftern | Rudpertstr. 16 | Whs | SO | EG | 70 | 60 | 46,8 | 36,6 | 46,6 | 36,5 | - / - | |
| Kluftern | Rudpertstr. 18 | Whs | SO | EG | 70 | 60 | 47,6 | 37,4 | 47,4 | 37,3 | - / - | |
| Kluftern | Rudpertstr. 20 | Whs | SO | EG | 70 | 60 | 46,7 | 36,5 | 46,4 | 36,2 | - / - | |
| Kluftern | Rudpertstr. 22 | Whs | SO | EG | 70 | 60 | 47,3 | 37,1 | 47,0 | 36,9 | - / - | |
| Kluftern | Rudpertstr. 24 | Whs | NO | EG | 70 | 60 | 46,1 | 36,0 | 46,3 | 36,2 | - / - | |
| Kluftern | Rudpertstr. 3 | Whs | SO | 2.OG | 70 | 60 | 48,4 | 38,2 | 48,2 | 38,0 | - / - | |
| Kluftern | Rudpertstr. 5 | Whs | SO | 1.OG | 70 | 60 | 48,5 | 38,3 | 48,2 | 38,1 | - / - | |
| Kluftern | Rudpertstr. 6 | Whs | SO | 1.OG | 70 | 60 | 47,7 | 37,5 | 47,5 | 37,4 | - / - | |
| Kluftern | Rudpertstr. 7 | Whs | SO | 1.OG | 70 | 60 | 48,4 | 38,2 | 48,1 | 38,0 | - / - | |
| Kluftern | Rudpertstr. 8 | Whs | SO | 1.OG | 70 | 60 | 47,2 | 37,0 | 46,9 | 36,7 | - / - | |
| Kluftern | Sommerweg 1 | Whs | NO | 1.OG | 70 | 60 | 51,1 | 41,1 | 51,9 | 41,8 | - / - | |
| Kluftern | Sommerweg 10 | Whs | SO | EG | 70 | 60 | 46,7 | 36,7 | 47,6 | 37,5 | - / - | |
| Kluftern | Sommerweg 11 | Whs | NO | 1.OG | 70 | 60 | 50,9 | 40,8 | 51,7 | 41,6 | - / - | |
| Kluftern | Sommerweg 12 | Whs | SO | EG | 70 | 60 | 46,8 | 36,8 | 47,6 | 37,4 | - / - | |
| Kluftern | Sommerweg 13 | Whs | NO | 1.OG | 70 | 60 | 51,6 | 41,5 | 52,3 | 42,2 | - / - | |
| Kluftern | Sommerweg 14 | Whs | NO | 1.OG | 70 | 60 | 46,9 | 36,9 | 48,1 | 37,9 | - / - | |
| Kluftern | Sommerweg 15 | Whs | NO | 1.OG | 70 | 60 | 52,5 | 42,5 | 53,1 | 43,0 | - / - | |
| Kluftern | Sommerweg 16 | Whs | SO | 1.OG | 70 | 60 | 47,3 | 37,3 | 48,0 | 37,8 | - / - | |
| Kluftern | Sommerweg 17 | Whs | SO | EG | 70 | 60 | 46,0 | 35,9 | 46,6 | 36,5 | - / - | |
| Kluftern | Sommerweg 17/1 | Whs | SO | EG | 70 | 60 | 46,9 | 36,9 | 47,5 | 37,4 | - / - | |
| Kluftern | Sommerweg 17/2 | Whs | SO | 1.OG | 70 | 60 | 49,2 | 39,2 | 49,7 | 39,6 | - / - | |
| Kluftern | Sommerweg 18 | Whs | NO | EG | 70 | 60 | 45,2 | 35,2 | 46,8 | 36,7 | - / - | |
| Kluftern | Sommerweg 19 | Whs | SO | EG | 70 | 60 | 46,9 | 36,8 | 47,4 | 37,2 | - / - | |
| Kluftern | Sommerweg 19/1 | Whs | SO | EG | 70 | 60 | 47,3 | 37,2 | 48,0 | 37,8 | - / - | |
| Kluftern | Sommerweg 19/2 | Whs | SO | EG | 70 | 60 | 47,9 | 37,9 | 48,4 | 38,3 | - / - | |
| Kluftern | Sommerweg 2 | Whs | NO | 1.OG | 70 | 60 | 51,5 | 41,4 | 52,1 | 42,0 | - / - | |
| Kluftern | Sommerweg 20 | Whs | NO | 1.OG | 70 | 60 | 44,9 | 34,9 | 46,6 | 36,4 | - / - | |
| Kluftern | Sommerweg 21 | Whs | NO | EG | 70 | 60 | 45,3 | 35,2 | 47,1 | 37,0 | - / - | |
| Kluftern | Sommerweg 21/1 | Whs | SO | EG | 70 | 60 | 47,5 | 37,5 | 48,0 | 37,9 | - / - | |
| Kluftern | Sommerweg 21/2 | Whs | SO | EG | 70 | 60 | 48,1 | 38,0 | 48,7 | 38,5 | - / - | |
| Kluftern | Sommerweg 22 | Whs | SO | 1.OG | 70 | 60 | 45,3 | 35,2 | 46,3 | 36,2 | - / - | |
| Kluftern | Sommerweg 23 | Whs | SO | 1.OG | 70 | 60 | 46,9 | 36,9 | 47,6 | 37,4 | - / - | |
| Kluftern | Sommerweg 24 | Whs | SO | 1.OG | 70 | 60 | 45,8 | 35,8 | 46,5 | 36,4 | - / - | |
| Kluftern | Sommerweg 25 | Whs | SO | EG | 70 | 60 | 45,8 | 35,7 | 46,3 | 36,2 | - / - | |
| Kluftern | Sommerweg 26 | Whs | NO | 1.OG | 70 | 60 | 48,4 | 38,3 | 49,3 | 39,2 | - / - | |
| Kluftern | Sommerweg 27 | Whs | NO | EG | 70 | 60 | 45,0 | 35,0 | 46,8 | 36,6 | - / - | |
| Kluftern | Sommerweg 28 | Whs | NO | 1.OG | 70 | 60 | 49,2 | 39,1 | 50,0 | 39,8 | - / - | |
| Kluftern | Sommerweg 29 | Whs | NO | 1.OG | 70 | 60 | 44,8 | 34,8 | 46,5 | 36,4 | - / - | |
| Kluftern | Sommerweg 3 | Whs | NO | 1.OG | 70 | 60 | 51,0 | 41,0 | 51,8 | 41,7 | - / - | |
| Kluftern | Sommerweg 30 | Whs | NO | 1.OG | 70 | 60 | 49,8 | 39,7 | 50,6 | 40,4 | - / - | |
| Kluftern | Sommerweg 31 | Whs | NO | EG | 70 | 60 | 44,3 | 34,3 | 46,1 | 36,0 | - / - | |
| Kluftern | Sommerweg 33 | Whs | NO | EG | 70 | 60 | 44,5 | 34,4 | 46,3 | 36,2 | - / - | |
| Kluftern | Sommerweg 35 | Whs | NO | EG | 70 | 60 | 44,5 | 34,4 | 46,2 | 36,1 | - / - | |
| Kluftern | Sommerweg 37 | Whs | NO | EG | 70 | 60 | 44,4 | 34,4 | 46,3 | 36,2 | - / - | |
| Kluftern | Sommerweg 39 | Whs | NO | EG | 70 | 60 | 43,7 | 33,6 | 45,8 | 35,7 | - / - | |
| Kluftern | Sommerweg 4 | Whs | NO | 1.OG | 70 | 60 | 50,8 | 40,8 | 51,6 | 41,4 | - / - | |
| Kluftern | Sommerweg 43 | Whs | NO | 1.OG | 70 | 60 | 43,8 | 33,7 | 45,7 | 35,6 | - / - | |
| Kluftern | Sommerweg 45 | Whs | NO | 1.OG | 70 | 60 | 43,1 | 33,0 | 45,4 | 35,2 | - / - | |
| Kluftern | Sommerweg 47 | Whs | SO | EG | 70 | 60 | 44,8 | 34,8 | 45,6 | 35,5 | - / - | |
| Kluftern | Sommerweg 49 | Whs | NO | EG | 70 | 60 | 43,2 | 33,1 | 45,1 | 35,0 | - / - | |
| Kluftern | Sommerweg 5 | Whs | NO | 1.OG | 70 | 60 | 52,9 | 42,9 | 53,6 | 43,4 | - / - | |
| Kluftern | Sommerweg 51 | Whs | SO | EG | 70 | 60 | 44,6 | 34,5 | 45,3 | 35,2 | - / - | |
| Kluftern | Sommerweg 53 | Whs | SO | EG | 70 | 60 | 44,1 | 34,1 | 44,9 | 34,8 | - / - | |
| Kluftern | Sommerweg 55 | Whs | NO | 1.OG | 70 | 60 | 46,3 | 36,2 | 47,4 | 37,3 | - / - | |
| Kluftern | Sommerweg 57 | Whs | NO | 1.OG | 70 | 60 | 45,5 | 35,4 | 46,6 | 36,5 | - / - | |
| Kluftern | Sommerweg 59 | Whs | NO | 1.OG | 70 | 60 | 44,8 | 34,8 | 46,5 | 36,4 | - / - | |
| Kluftern | Sommerweg 6 | Whs | NO | EG | 70 | 60 | 46,9 | 36,8 | 47,9 | 37,7 | - / - | |
| Kluftern | Sommerweg 61 | Whs | NO | 1.OG | 70 | 60 | 44,9 | 34,9 | 46,5 | 36,4 | - / - | |

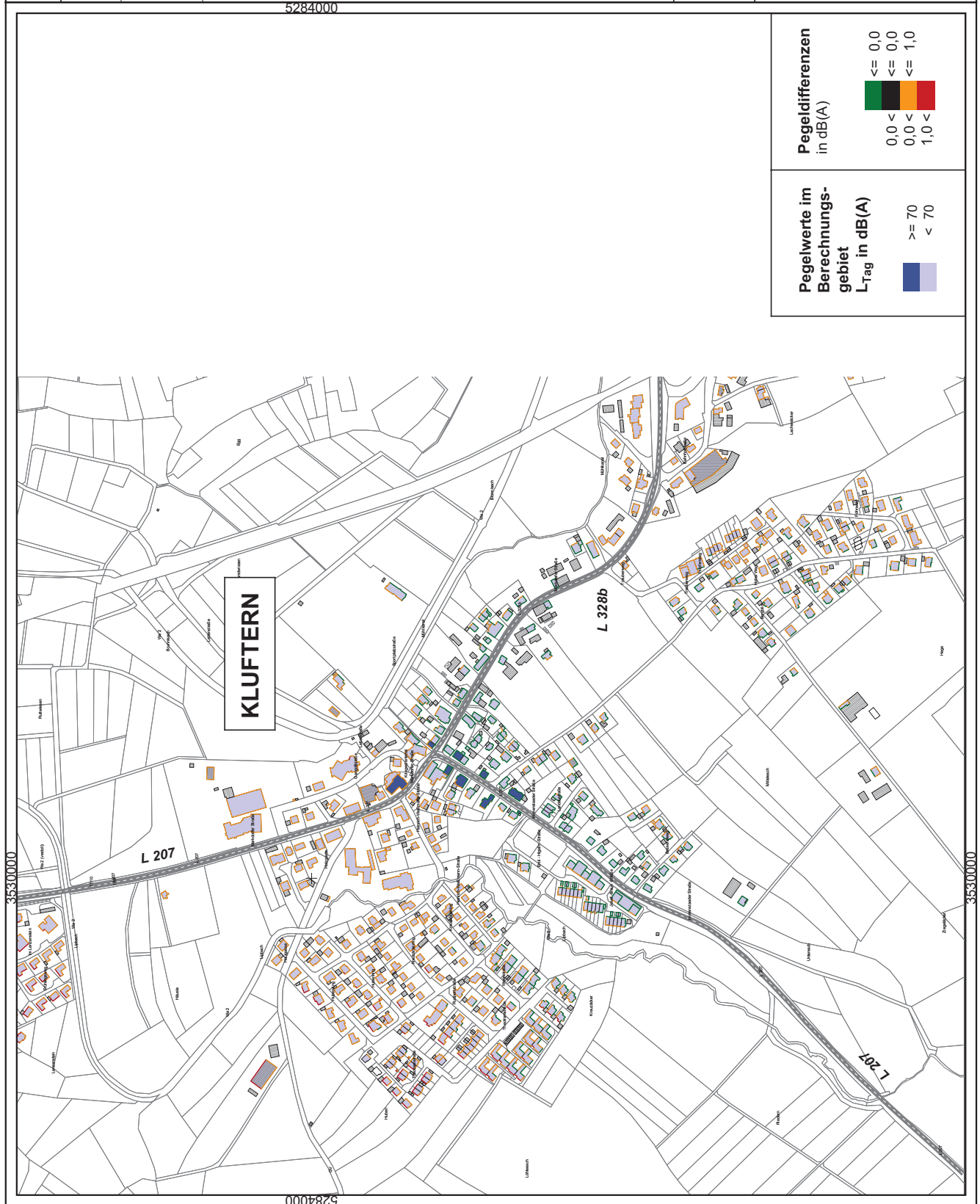
| Lfd. Nr. | Gemarkung | Gebäude | Gebäude- nutzung | Gebäude- front | Stock- werk | IGW | | Prognose-Nullfall | | PNF mit OU Markdorf | | Anspruch passiv |
|----------|-------------------|---------|---------------------|-------------------|----------------|-----------------|-------------------|-------------------|-------------------|---------------------|-------------------|--------------------|
| | | | | | | Tag in dB(A) | Nacht in dB(A) | Tag in dB(A) | Nacht in dB(A) | Tag in dB(A) | Nacht in dB(A) | |
| 1 | 2 | 3 | 4 | 5 | 6 | 7 | 8 | 9 | 10 | 11 | 12 | 13 |
| Kluftern | Sommerweg 7 | Whs | SO | 1.OG | 70 | 60 | 54,4 | 44,3 | 54,7 | 44,7 | - / - | |
| Kluftern | Sommerweg 8 | Whs | SO | 1.OG | 70 | 60 | 46,0 | 35,9 | 46,7 | 36,6 | - / - | |
| Kluftern | Sportplatzstr. 10 | Sportg | SW | EG | 70 | 60 | 44,7 | 34,9 | 44,6 | 34,8 | - / - | |
| Kluftern | Sportplatzstr. 5 | Sportg | SW | EG | 70 | 60 | 46,2 | 36,2 | 46,4 | 36,4 | - / - | |
| Kluftern | Tannenriedweg 1 | Whs | SO | 1.OG | 70 | 60 | 57,4 | 47,4 | 57,8 | 47,7 | - / - | |
| Kluftern | Tannenriedweg 10 | Whs | NO | 2.OG | 70 | 60 | 52,0 | 42,0 | 52,4 | 42,3 | - / - | |
| Kluftern | Tannenriedweg 11 | Whs | NO | 1.OG | 70 | 60 | 52,3 | 42,2 | 52,9 | 42,8 | - / - | |
| Kluftern | Tannenriedweg 13 | Whs | NO | 1.OG | 70 | 60 | 50,9 | 40,9 | 51,5 | 41,4 | - / - | |
| Kluftern | Tannenriedweg 14 | Whs | SO | 2.OG | 70 | 60 | 49,4 | 39,3 | 50,0 | 39,9 | - / - | |
| Kluftern | Tannenriedweg 15 | Whs | NO | 1.OG | 70 | 60 | 50,1 | 40,1 | 50,8 | 40,7 | - / - | |
| Kluftern | Tannenriedweg 16 | Whs | SO | 2.OG | 70 | 60 | 48,1 | 38,1 | 48,6 | 38,5 | - / - | |
| Kluftern | Tannenriedweg 17 | Whs | NO | 1.OG | 70 | 60 | 48,6 | 38,6 | 49,5 | 39,3 | - / - | |
| Kluftern | Tannenriedweg 18 | Whs | SW | 2.OG | 70 | 60 | 36,1 | 26,1 | 47,2 | 37,1 | - / - | |
| Kluftern | Tannenriedweg 19 | Whs | NO | 1.OG | 70 | 60 | 49,4 | 39,3 | 50,3 | 40,2 | - / - | |
| Kluftern | Tannenriedweg 2 | WBüro | SO | 2.OG | 70 | 60 | 61,7 | 51,7 | 62,0 | 51,9 | - / - | |
| Kluftern | Tannenriedweg 2/1 | Gar | SO | EG | 70 | 60 | 52,8 | 42,8 | 53,1 | 43,0 | - / - | |
| Kluftern | Tannenriedweg 21 | Whs | NO | 1.OG | 70 | 60 | 48,7 | 38,6 | 49,6 | 39,5 | - / - | |
| Kluftern | Tannenriedweg 23 | Whs | SO | 1.OG | 70 | 60 | 46,8 | 36,8 | 47,5 | 37,4 | - / - | |
| Kluftern | Tannenriedweg 25 | Whs | NO | 1.OG | 70 | 60 | 44,9 | 34,8 | 46,2 | 36,1 | - / - | |
| Kluftern | Tannenriedweg 27 | Whs | SO | 1.OG | 70 | 60 | 45,9 | 35,9 | 46,6 | 36,4 | - / - | |
| Kluftern | Tannenriedweg 29 | Whs | NO | 1.OG | 70 | 60 | 44,4 | 34,4 | 45,8 | 35,7 | - / - | |
| Kluftern | Tannenriedweg 3 | Whs | NO | 1.OG | 70 | 60 | 55,3 | 45,3 | 55,7 | 45,7 | - / - | |
| Kluftern | Tannenriedweg 5 | Whs | NO | 1.OG | 70 | 60 | 54,2 | 44,1 | 54,7 | 44,6 | - / - | |
| Kluftern | Tannenriedweg 6 | Whs | SO | 2.OG | 70 | 60 | 55,0 | 45,0 | 55,3 | 45,3 | - / - | |
| Kluftern | Tannenriedweg 7 | Whs | SO | 1.OG | 70 | 60 | 51,3 | 41,3 | 51,9 | 41,8 | - / - | |
| Kluftern | Tannenriedweg 8 | Whs | SO | 2.OG | 70 | 60 | 52,1 | 42,1 | 52,5 | 42,4 | - / - | |
| Kluftern | Tannenriedweg 9 | Whs | NO | 1.OG | 70 | 60 | 51,1 | 41,0 | 51,6 | 41,6 | - / - | |
| Kluftern | Theotramstr. 11 | Whs | O | 1.OG | 70 | 60 | 52,5 | 42,2 | 52,1 | 42,0 | - / - | |
| Kluftern | Theotramstr. 25 | Whs | SO | EG | 70 | 60 | 48,2 | 38,0 | 47,9 | 37,8 | - / - | |
| Kluftern | Theotramstr. 27 | Whs | SO | EG | 70 | 60 | 47,3 | 37,1 | 47,0 | 36,8 | - / - | |
| Kluftern | Theotramstr. 29 | Whs | SO | EG | 70 | 60 | 48,1 | 37,8 | 47,7 | 37,5 | - / - | |
| Kluftern | Theotramstr. 31 | Whs | SO | EG | 70 | 60 | 48,6 | 38,4 | 48,2 | 38,0 | - / - | |
| Kluftern | Theotramstr. 33 | Whs | SO | EG | 70 | 60 | 48,8 | 38,5 | 48,4 | 38,3 | - / - | |
| Kluftern | Theotramstr. 35 | Whs | SO | EG | 70 | 60 | 48,3 | 38,1 | 48,0 | 37,9 | - / - | |
| Kluftern | Theotramstr. 37 | Whs | SO | EG | 70 | 60 | 48,6 | 38,4 | 48,3 | 38,1 | - / - | |
| Kluftern | Theotramstr. 39 | Whs | SO | EG | 70 | 60 | 47,7 | 37,5 | 47,4 | 37,2 | - / - | |
| Kluftern | Theotramstr. 41 | Whs | SO | EG | 70 | 60 | 48,1 | 37,9 | 47,7 | 37,6 | - / - | |
| Kluftern | Theotramstr. 43 | Whs | SO | EG | 70 | 60 | 47,9 | 37,7 | 47,6 | 37,5 | - / - | |
| Kluftern | Theotramstr. 45 | Whs | SO | EG | 70 | 60 | 48,1 | 37,9 | 47,9 | 37,7 | - / - | |
| Kluftern | Theotramstr. 47 | Whs | SO | EG | 70 | 60 | 46,7 | 36,5 | 46,4 | 36,3 | - / - | |
| Kluftern | Theotramstr. 49 | Whs | SO | EG | 70 | 60 | 47,4 | 37,2 | 47,2 | 37,1 | - / - | |
| Kluftern | Theotramstr. 51 | Whs | SO | 1.OG | 70 | 60 | 45,8 | 35,6 | 45,8 | 35,6 | - / - | |
| Kluftern | Theotramstr. 53 | Whs | NO | 1.OG | 70 | 60 | 44,6 | 34,5 | 45,3 | 35,1 | - / - | |
| Kluftern | Theotramstr. 55 | Whs | SO | 1.OG | 70 | 60 | 45,7 | 35,5 | 45,7 | 35,6 | - / - | |
| Kluftern | Theotramstr. 57 | Whs | NO | 1.OG | 70 | 60 | 44,2 | 34,2 | 45,1 | 34,9 | - / - | |
| Kluftern | Theotramstr. 59 | Whs | SO | EG | 70 | 60 | 42,7 | 32,6 | 42,8 | 32,7 | - / - | |
| Kluftern | Theotramstr. 61 | Whs | SO | EG | 70 | 60 | 41,2 | 31,0 | 41,3 | 31,2 | - / - | |
| Kluftern | Theotramstr. 63 | Whs | NO | EG | 70 | 60 | 43,3 | 33,2 | 44,3 | 34,2 | - / - | |
| Kluftern | Theotramstr. 64 | Whs | SO | EG | 70 | 60 | 42,2 | 31,9 | 42,0 | 31,9 | - / - | |
| Kluftern | Theotramstr. 65 | Whs | NO | 1.OG | 70 | 60 | 44,5 | 34,5 | 45,2 | 35,1 | - / - | |
| Kluftern | Theotramstr. 66 | Whs | SO | 1.OG | 70 | 60 | 46,7 | 36,5 | 46,5 | 36,4 | - / - | |
| Kluftern | Theotramstr. 67 | Whs | SO | 1.OG | 70 | 60 | 46,0 | 35,8 | 46,0 | 35,9 | - / - | |
| Kluftern | Theotramstr. 69 | Whs | NO | 1.OG | 70 | 60 | 44,6 | 34,6 | 45,3 | 35,1 | - / - | |
| Kluftern | Theotramstr. 7 | Whs | SW | 1.OG | 70 | 60 | 52,0 | 41,8 | 51,6 | 41,5 | - / - | |
| Kluftern | Theotramstr. 71 | Whs | NO | 1.OG | 70 | 60 | 45,2 | 35,1 | 45,8 | 35,7 | - / - | |
| Kluftern | Theotramstr. 73 | Whs | NO | 1.OG | 70 | 60 | 45,8 | 35,7 | 46,3 | 36,2 | - / - | |
| Kluftern | Theotramstr. 75 | Whs | NO | 1.OG | 70 | 60 | 46,2 | 36,1 | 46,7 | 36,6 | - / - | |
| Kluftern | Theotramstr. 77 | Whs | NO | 1.OG | 70 | 60 | 45,6 | 35,5 | 46,2 | 36,1 | - / - | |
| Kluftern | Theotramstr. 79 | Whs | NO | 1.OG | 70 | 60 | 45,5 | 35,4 | 46,1 | 36,0 | - / - | |
| Kluftern | Theotramstr. 83 | Whs | SO | EG | 70 | 60 | 36,6 | 26,5 | 37,5 | 27,3 | - / - | |
| Kluftern | Theotramstr. 9 | Whs | SW | 1.OG | 70 | 60 | 52,4 | 42,1 | 52,0 | 41,9 | - / - | |
| Kluftern | Traubenweg 15 | Whs | NO | 1.OG | 70 | 60 | 48,9 | 39,3 | 48,8 | 39,3 | - / - | |
| Kluftern | Traubenweg 16 | Whs | NO | 1.OG | 70 | 60 | 51,5 | 41,9 | 51,4 | 41,9 | - / - | |
| Kluftern | Warinstr. 11 | Whs | SO | 1.OG | 70 | 60 | 50,0 | 39,8 | 49,7 | 39,5 | - / - | |
| Kluftern | Warinstr. 13 | Whs | SO | 1.OG | 70 | 60 | 50,6 | 40,3 | 50,2 | 40,0 | - / - | |
| Kluftern | Warinstr. 15 | Whs | SO | 1.OG | 70 | 60 | 50,7 | 40,4 | 50,3 | 40,1 | - / - | |
| Kluftern | Warinstr. 17 | Whs | SO | 1.OG | 70 | 60 | 49,8 | 39,5 | 49,3 | 39,2 | - / - | |
| Kluftern | Warinstr. 19 | Whs | SW | 1.OG | 70 | 60 | 50,6 | 40,3 | 50,2 | 40,0 | - / - | |
| Kluftern | Warinstr. 2 | Whs | SO | 1.OG | 70 | 60 | 48,9 | 38,6 | 48,5 | 38,4 | - / - | |
| Kluftern | Warinstr. 21 | Whs | SW | 1.OG | 70 | 60 | 51,0 | 40,7 | 50,6 | 40,4 | - / - | |
| Kluftern | Warinstr. 3 | Whs | SO | 2.OG | 70 | 60 | 49,9 | 39,7 | 49,6 | 39,5 | - / - | |
| Kluftern | Warinstr. 4 | Whs | SO | 1.OG | 70 | 60 | 49,3 | 39,1 | 49,0 | 38,8 | - / - | |
| Kluftern | Warinstr. 5 | Whs | SO | 1.OG | 70 | 60 | 50,1 | 39,8 | 49,8 | 39,6 | - / - | |
| Kluftern | Warinstr. 6 | Whs | SO | EG | 70 | 60 | 49,2 | 39,0 | 48,8 | 38,7 | - / - | |
| Kluftern | Warinstr. 7 | Whs | SO | 1.OG | 70 | 60 | 50,1 | 39,9 | 49,7 | 39,6 | - / - | |
| Kluftern | Warinstr. 9 | Whs | SO | 1.OG | 70 | 60 | 49,8 | 39,5 | 49,4 | 39,3 | - / - | |

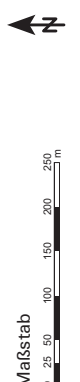
| | | | | | | | | | |
|---------------|-------------------------------|---|---|-------------------------------|--|--|--|---|--|
| Bodenseekreis | K 7743 neu OU Markdorf | Erweiterte Lärmuntersuchung Straßenverkehrsärm | Ermittlung der Betroffenheiten an Gebäuden mit Lärmpegeln über 70/60 dB(A) tag/nacht | Lageplan LIPBACH und KLUFTERN | PNF mit OU Markdorf und Bermatingen (Aktualisierung 2010) | Gebäudeärmkarte TAG in dB(A) Pegeldifferenzen zum Prognose Nullfall TAG |   | Prof. Kh. Schaechterle Dipl.-Ing. H. Siebrand Dipl.-Ing. (FH) R. Neumann Neue Straße 3 89077 Ulm 0731/39 94 94-0 |  MODUS CONSULT ULM GmbH Ulm, Mai 2011 |
|---------------|-------------------------------|---|---|-------------------------------|--|--|--|---|--|

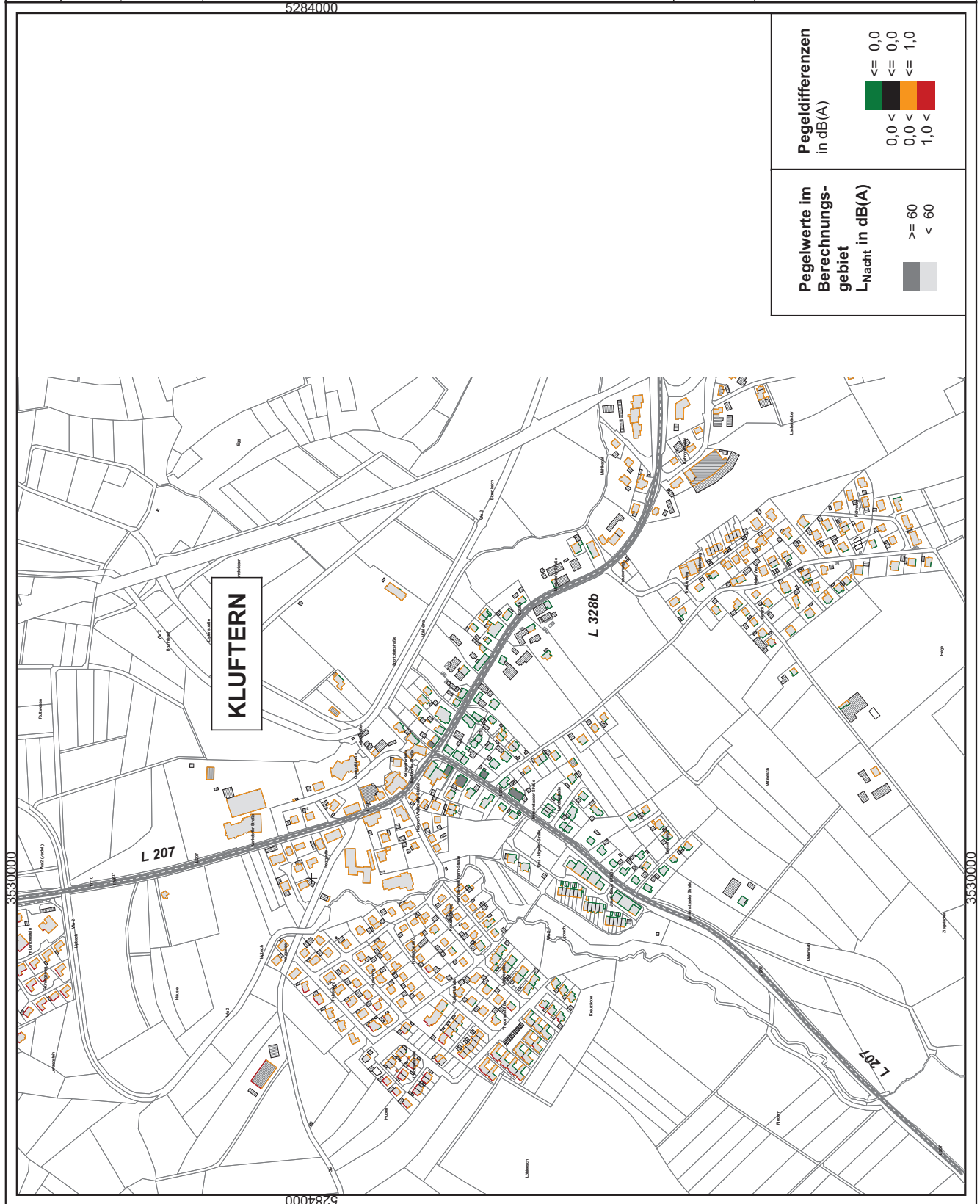




| | | | | | | | | |
|---------------|-------------------------------|---|--|-------------------------------|---|--|--|---|
| Bodenseekreis | K 7743 neu OU Markdorf | Erweiterte Lärmuntersuchung Straßenverkehrsärm | Ermittlung der Betroffenheiten an Gebäuden mit Lärmpegeln über 70/60 dB(A) tag/nacht | Lageplan LIPBACH und KLUFTERN | PNF mit OU Markdorf und Bermatingen (Aktualisierung 2010) | Gebäudeärmkarte TAG in dB(A) Pegeldifferenzen zum Prognose Nullfall TAG |  <p>Maßstab 0 25 50 100 150 200 250 m</p> | <p>Prof. Kh. Schaechterle Dipl.-Ing. H. Siebrand Dipl.-Ing. (FH) R. Neumann</p> <p>Neue Straße 3 89077 Ulm 0731/39 94 94-0</p> <p>MODUS CONSULT ULM GmbH Ulm, Mai 2011</p> |
|---------------|-------------------------------|---|--|-------------------------------|---|--|--|---|



| | | | | | | | | |
|---------------|-------------------------------|---|--|-------------------------------|---|---|--|--|
| Bodenseekreis | K 7743 neu OU Markdorf | Erweiterte Lärmuntersuchung Straßenverkehrsärm | Ermittlung der Betroffenheiten an Gebäuden mit Lärmpegeln über 70/60 dB(A) tag/nacht | Lageplan LIPBACH und KLUFTERN | PNF mit OU Markdorf und Bermatingen (Aktualisierung 2010) | Gebäudelärmkarte NACHT in dB(A) Pegeldifferenzen zum Prognose Nullfall NACHT |  <p>Maßstab 0 25 50 100 150 200 250 m</p> | <p>Prof. Kh. Schaechterle Dipl.-Ing. H. Siebrand Dipl.-Ing. (FH) R. Neumann</p> <p>Neue Straße 3 89077 Ulm 0731/39 94 94-0</p> <p>MODUS CONSULT ULM GmbH</p> <p>Ulm, Mai 2011</p> |
|---------------|-------------------------------|---|--|-------------------------------|---|---|--|--|



Lärmuntersuchung K 7743 neu Ortsumfahrung Markdorf
Berechnungsergebnisse Erweiterte Lärmuntersuchung Straßenverkehrslärm

Untersuchungsraum Lipbach und Kluftern

PNF mit OU Markdorf und Bermatingen

zusätzlich betroffene Gebäude gegenüber PNF mit OU Markdorf

| Lfd. Nr. | Gemarkung | Gebäude | Gebäude-nutzung | Gebäude-front | Stock-werk | IGW | | Prognose-Nullfall | | PNF mit OU M.+B. | | Anspruch passiv |
|----------|-----------|----------------------|-----------------|---------------|------------|--------------|----------------|-------------------|----------------|------------------|----------------|-----------------|
| | | | | | | Tag in dB(A) | Nacht in dB(A) | Tag in dB(A) | Nacht in dB(A) | Tag in dB(A) | Nacht in dB(A) | |
| 1 | 2 | 3 | 4 | 5 | 6 | 7 | 8 | 9 | 10 | 11 | 12 | 13 |
| 1 | Kluftern | Gangolfstr. 2 | Rathaus | W | EG | 70 | 60 | 68,9 | 59,0 | 69,7 | 59,6 | T / N |
| 2 | Kluftern | Lorenzweg 2 | Whs | O | EG | 70 | 60 | 70,7 | 60,7 | 71,1 | 61,1 | T / N |
| 3 | Kluftern | Lorenzweg 4 | Kirche | O | EG | 70 | 60 | 70,4 | 60,4 | 70,8 | 60,8 | T / N |
| 4 | Kluftern | Markdorfer Str. 142 | Whs | NW | EG | 70 | 60 | 69,1 | 59,1 | 69,4 | 59,4 | T / N |
| 5 | Kluftern | Markdorfer Str. 150 | Whs | W | 1.OG | 70 | 60 | 68,7 | 58,7 | 69,1 | 59,0 | T / - |
| 6 | Kluftern | Markdorfer Str. 168 | Whs | W | EG | 70 | 60 | 69,6 | 59,6 | 70,0 | 59,9 | T / N |
| 7 | Kluftern | Markdorfer Str. 169 | Whs | NO | EG | 70 | 60 | 68,7 | 58,7 | 69,1 | 59,1 | T / N |
| 8 | Kluftern | Markdorfer Str. 170 | Whs | W | EG | 70 | 60 | 70,2 | 60,2 | 70,6 | 60,6 | T / N |
| 9 | Kluftern | Markdorfer Str. 172 | Whs | W | EG | 70 | 60 | 70,0 | 59,9 | 70,3 | 60,3 | T / N |
| 10 | Kluftern | Markdorfer Str. 174 | Whs | W | EG | 70 | 60 | 68,7 | 58,7 | 69,2 | 59,1 | T / N |
| 11 | Kluftern | Markdorfer Str. 176 | Whs | W | 1.OG | 70 | 60 | 69,3 | 59,3 | 69,7 | 59,7 | T / N |
| 12 | Kluftern | Markdorfer Str. 82 | Whs | S | EG | 70 | 60 | 69,1 | 59,1 | 69,4 | 59,4 | T / N |
| 13 | Kluftern | Markdorfer Str. 83 | WGhs | NO | EG | 70 | 60 | 68,9 | 59,0 | 69,6 | 59,5 | T / N |
| 14 | Kluftern | Markdorfer Str. 88 | WGhs | SW | EG | 70 | 60 | 69,2 | 59,3 | 70,0 | 59,9 | T / N |
| 15 | Kluftern | Markdorfer Str. 95 | Whs | O | EG | 70 | 60 | 69,1 | 59,2 | 69,9 | 59,8 | T / N |
| 16 | Kluftern | Rebhalde 2/3 | Whs | O | EG | 70 | 60 | 68,7 | 58,7 | 69,1 | 59,1 | T / N |
| | Kluftern | Bahnhofstr. 1 | Whs | NW | 1.OG | 70 | 60 | 61,7 | 52,2 | 61,9 | 52,5 | - / - |
| | Kluftern | Bahnhofstr. 10 | Btrg | N | EG | 70 | 60 | 47,2 | 37,6 | 47,4 | 37,9 | - / - |
| | Kluftern | Bahnhofstr. 11 | Whs | NW | 1.OG | 70 | 60 | 50,6 | 41,1 | 50,8 | 41,3 | - / - |
| | Kluftern | Bahnhofstr. 12 | Gast | NO | 1.OG | 70 | 60 | 46,4 | 36,9 | 46,6 | 37,1 | - / - |
| | Kluftern | Bahnhofstr. 13 | Whs | NW | 1.OG | 70 | 60 | 48,2 | 38,7 | 48,4 | 38,9 | - / - |
| | Kluftern | Bahnhofstr. 13/1 | Gast | NO | EG | 70 | 60 | 45,1 | 35,7 | 45,5 | 36,0 | - / - |
| | Kluftern | Bahnhofstr. 14 | Sportg | NW | EG | 70 | 60 | 42,1 | 32,4 | 42,2 | 32,6 | - / - |
| | Kluftern | Bahnhofstr. 2 | Whs | NO | EG | 70 | 60 | 66,6 | 57,2 | 66,9 | 57,4 | - / - |
| | Kluftern | Bahnhofstr. 3 | Whs | NO | EG | 70 | 60 | 52,4 | 42,9 | 52,6 | 43,2 | - / - |
| | Kluftern | Bahnhofstr. 4 | Whs | NO | 2.OG | 70 | 60 | 62,3 | 52,8 | 62,5 | 53,0 | - / - |
| | Kluftern | Bahnhofstr. 5 | Whs | NW | 1.OG | 70 | 60 | 49,6 | 40,1 | 49,8 | 40,3 | - / - |
| | Kluftern | Bahnhofstr. 6 | Fabr | NW | EG | 70 | 60 | 50,9 | 41,4 | 51,1 | 41,6 | - / - |
| | Kluftern | Bahnhofstr. 7 | Whs | N | 1.OG | 70 | 60 | 61,0 | 51,5 | 61,2 | 51,8 | - / - |
| | Kluftern | Bahnhofstr. 8 | Whs | N | 1.OG | 70 | 60 | 48,6 | 39,0 | 48,8 | 39,2 | - / - |
| | Kluftern | Bergblick 10 | Whs | NW | 1.OG | 70 | 60 | 45,6 | 35,5 | 45,6 | 35,6 | - / - |
| | Kluftern | Bergblick 11 | Whs | NW | 1.OG | 70 | 60 | 45,3 | 35,2 | 45,4 | 35,2 | - / - |
| | Kluftern | Bergblick 12 | Whs | NW | 1.OG | 70 | 60 | 46,5 | 36,3 | 46,5 | 36,3 | - / - |
| | Stetten | Bergblick 2 | Whs | NW | 1.OG | 70 | 60 | 46,0 | 36,1 | 46,0 | 36,2 | - / - |
| | Kluftern | Bergblick 24 | Whs | NW | 2.OG | 70 | 60 | 47,2 | 37,0 | 47,2 | 37,0 | - / - |
| | Kluftern | Bergblick 4 | Whs | NW | 1.OG | 70 | 60 | 45,3 | 35,3 | 45,4 | 35,4 | - / - |
| | Kluftern | Bergblick 5 | Whs | NW | 2.OG | 70 | 60 | 45,8 | 35,8 | 45,9 | 35,9 | - / - |
| | Kluftern | Bergblick 6 | Whs | NW | 2.OG | 70 | 60 | 45,6 | 35,6 | 45,7 | 35,7 | - / - |
| | Kluftern | Bergblick 8 | Whs | NW | 1.OG | 70 | 60 | 45,9 | 35,7 | 45,9 | 35,8 | - / - |
| | Kluftern | Bessererweg 1 | Whs | NW | EG | 70 | 60 | 67,9 | 57,6 | 67,9 | 57,6 | - / - |
| | Kluftern | Bessererweg 2 | Whs | NW | EG | 70 | 60 | 68,7 | 58,4 | 68,7 | 58,4 | - / - |
| | Kluftern | Bessererweg 3 | Whs | NW | 1.OG | 70 | 60 | 58,8 | 48,5 | 58,8 | 48,5 | - / - |
| | Kluftern | Bessererweg 4 | Whs | NW | EG | 70 | 60 | 60,8 | 50,5 | 60,8 | 50,5 | - / - |
| | Kluftern | Bessererweg 5 | Whs | NW | 1.OG | 70 | 60 | 56,9 | 46,6 | 56,9 | 46,6 | - / - |
| | Kluftern | Bessererweg 6 | Whs | NW | 1.OG | 70 | 60 | 59,0 | 48,8 | 59,0 | 48,8 | - / - |
| | Kluftern | Bessererweg 7/2 | Whs | NW | 1.OG | 70 | 60 | 53,1 | 42,9 | 53,1 | 42,8 | - / - |
| | Kluftern | Bessererweg 8 | Whs | SW | 1.OG | 70 | 60 | 57,1 | 46,9 | 57,1 | 46,9 | - / - |
| | Kluftern | Bessererweg 9 | Whs | NW | 2.OG | 70 | 60 | 55,4 | 45,1 | 55,4 | 45,1 | - / - |
| | Kluftern | Bessererweg 9/1 | Whs | NW | 2.OG | 70 | 60 | 54,3 | 44,0 | 54,3 | 44,0 | - / - |
| | Kluftern | Bessererweg 9/2 | Whs | NW | 1.OG | 70 | 60 | 52,3 | 42,0 | 52,3 | 42,0 | - / - |
| | Kluftern | Blütenweg 11 | Whs | N | 2.OG | 70 | 60 | 41,6 | 31,9 | 41,7 | 32,0 | - / - |
| | Kluftern | Blütenweg 12 | Whs | N | EG | 70 | 60 | 41,1 | 31,3 | 41,2 | 31,5 | - / - |
| | Kluftern | Blütenweg 14 | Whs | N | 1.OG | 70 | 60 | 41,2 | 31,5 | 41,3 | 31,6 | - / - |
| | Kluftern | Blütenweg 2 | Whs | N | 2.OG | 70 | 60 | 45,6 | 36,0 | 45,8 | 36,2 | - / - |
| | Kluftern | Blütenweg 2/1 | WBtrg | N | 2.OG | 70 | 60 | 45,0 | 35,4 | 45,2 | 35,7 | - / - |
| | Kluftern | Emil-Higelin-Str. 12 | Whs | SO | 1.OG | 70 | 60 | 57,6 | 47,3 | 57,6 | 47,3 | - / - |
| | Kluftern | Emil-Higelin-Str. 14 | Whs | SO | 1.OG | 70 | 60 | 57,7 | 47,4 | 57,7 | 47,4 | - / - |
| | Kluftern | Föhnweg 1 | Whs | NW | 2.OG | 70 | 60 | 42,4 | 32,4 | 42,4 | 32,4 | - / - |
| | Kluftern | Föhnweg 10 | Whs | N | EG | 70 | 60 | 40,6 | 30,8 | 40,7 | 30,9 | - / - |
| | Kluftern | Föhnweg 10/1 | Whs | N | EG | 70 | 60 | 42,1 | 32,3 | 42,2 | 32,4 | - / - |
| | Kluftern | Föhnweg 11 | Whs | NW | 2.OG | 70 | 60 | 43,6 | 33,8 | 43,7 | 34,0 | - / - |
| | Kluftern | Föhnweg 12 | Whs | N | EG | 70 | 60 | 40,4 | 30,7 | 40,5 | 30,8 | - / - |
| | Kluftern | Föhnweg 14 | Whs | N | EG | 70 | 60 | 41,1 | 31,3 | 41,2 | 31,5 | - / - |
| | Kluftern | Föhnweg 2 | Whs | N | EG | 70 | 60 | 40,1 | 30,0 | 40,2 | 30,2 | - / - |
| | Kluftern | Föhnweg 4 | Whs | N | EG | 70 | 60 | 40,1 | 30,1 | 40,2 | 30,3 | - / - |
| | Kluftern | Föhnweg 5 | Whs | NW | 1.OG | 70 | 60 | 42,0 | 32,0 | 42,1 | 32,1 | - / - |
| | Kluftern | Föhnweg 6 | Whs | N | EG | 70 | 60 | 40,5 | 30,6 | 40,6 | 30,7 | - / - |
| | Kluftern | Föhnweg 7 | Whs | NW | 1.OG | 70 | 60 | 41,5 | 31,6 | 41,6 | 31,6 | - / - |
| | Kluftern | Föhnweg 8 | Whs | N | EG | 70 | 60 | 41,1 | 31,2 | 41,1 | 31,2 | - / - |
| | Kluftern | Föhnweg 9 | Whs | NW | 1.OG | 70 | 60 | 41,5 | 31,5 | 41,6 | 31,7 | - / - |
| | Kluftern | Föhnweg 9/1 | Whs | NW | 1.OG | 70 | 60 | 41,5 | 31,6 | 41,6 | 31,7 | - / - |
| | Kluftern | Frühlingsweg 10 | Whs | NO | EG | 70 | 60 | 48,1 | 38,0 | 49,1 | 39,1 | - / - |
| | Kluftern | Frühlingsweg 11 | Whs | SO | EG | 70 | 60 | 49,8 | 39,8 | 50,2 | 40,1 | - / - |
| | Kluftern | Frühlingsweg 12 | Whs | NO | 1.OG | 70 | 60 | 49,9 | 39,9 | 50,8 | 40,7 | - / - |
| | Kluftern | Frühlingsweg 13 | Whs | NO | EG | 70 | 60 | 51,5 | 41,4 | 52,0 | 42,0 | - / - |
| | Kluftern | Frühlingsweg 14 | Whs | NO | EG | 70 | 60 | 50,0 | 40,0 | 50,8 | 40,7 | - / - |
| | Kluftern | Frühlingsweg 2 | Whs | NO | EG | 70 | 60 | 51,4 | 41,4 | 52,2 | 42,2 | - / - |
| | Kluftern | Frühlingsweg 4 | Whs | SO | EG | 70 | 60 | 49,0 | 39,0 | 49,5 | 39,5 | - / - |
| | Kluftern | Frühlingsweg 8 | Whs | NO | EG | 70 | 60 | 47,9 | 37,9 | 49,2 | 39,2 | - / - |

| Lfd. Nr. | Gemarkung | Gebäude | Gebäude-nutzung | Gebäude-front | Stock-werk | IGW | | Prognose-Nullfall | | PNF mit OU M.+B. | | Anspruch passiv |
|----------|----------------------------|---------|-----------------|---------------|------------|--------------|----------------|-------------------|----------------|------------------|----------------|-----------------|
| | | | | | | Tag in dB(A) | Nacht in dB(A) | Tag in dB(A) | Nacht in dB(A) | Tag in dB(A) | Nacht in dB(A) | |
| 1 | 2 | 3 | 4 | 5 | 6 | 7 | 8 | 9 | 10 | 11 | 12 | 13 |
| Kluftern | Frühlingsweg | 3 | Whs | NO | EG | 70 | 60 | 47,7 | 37,7 | 48,6 | 38,5 | - / - |
| Kluftern | Gangolfstr. 11 | | Whs | SO | 1.OG | 70 | 60 | 51,3 | 41,2 | 51,2 | 41,2 | - / - |
| Kluftern | Gangolfstr. 3 | | WBüro | W | 2.OG | 70 | 60 | 55,5 | 45,5 | 56,1 | 46,0 | - / - |
| Kluftern | Gangolfstr. 5 | | Kirche | NW | 2.OG | 70 | 60 | 52,8 | 42,8 | 53,5 | 43,4 | - / - |
| Kluftern | Gangolfstr. 6 | | WGhs | S | 2.OG | 70 | 60 | 61,5 | 51,4 | 62,0 | 51,9 | - / - |
| Kluftern | Gangolfstr. 9 | | Whs | SW | 1.OG | 70 | 60 | 49,6 | 39,6 | 50,1 | 40,0 | - / - |
| Kluftern | Heinrich-Weißmann-Str. 1 | | Whs | SO | 1.OG | 70 | 60 | 58,6 | 48,5 | 59,2 | 49,0 | - / - |
| Kluftern | Heinrich-Weißmann-Str. 10 | | Whs | NO | 1.OG | 70 | 60 | 49,5 | 39,3 | 49,9 | 39,7 | - / - |
| Kluftern | Heinrich-Weißmann-Str. 12 | | Whs | SO | 1.OG | 70 | 60 | 49,2 | 39,0 | 49,3 | 39,0 | - / - |
| Kluftern | Heinrich-Weißmann-Str. 13 | | Whs | SO | 1.OG | 70 | 60 | 50,5 | 40,3 | 50,6 | 40,4 | - / - |
| Kluftern | Heinrich-Weißmann-Str. 14 | | Whs | NO | 1.OG | 70 | 60 | 49,1 | 38,9 | 49,4 | 39,2 | - / - |
| Kluftern | Heinrich-Weißmann-Str. 15 | | Whs | SO | 1.OG | 70 | 60 | 50,2 | 39,9 | 50,3 | 40,0 | - / - |
| Kluftern | Heinrich-Weißmann-Str. 16 | | Whs | SO | 1.OG | 70 | 60 | 49,6 | 39,4 | 49,7 | 39,4 | - / - |
| Kluftern | Heinrich-Weißmann-Str. 17 | | Whs | SO | 1.OG | 70 | 60 | 50,2 | 40,0 | 50,3 | 40,1 | - / - |
| Kluftern | Heinrich-Weißmann-Str. 18 | | Whs | NO | EG | 70 | 60 | 49,1 | 38,9 | 49,3 | 39,1 | - / - |
| Kluftern | Heinrich-Weißmann-Str. 19 | | Whs | SO | 1.OG | 70 | 60 | 50,4 | 40,1 | 50,5 | 40,2 | - / - |
| Kluftern | Heinrich-Weißmann-Str. 2 | | Whs | NO | 1.OG | 70 | 60 | 53,8 | 43,8 | 54,4 | 44,3 | - / - |
| Kluftern | Heinrich-Weißmann-Str. 21 | | Whs | NO | 1.OG | 70 | 60 | 50,7 | 40,5 | 50,9 | 40,6 | - / - |
| Kluftern | Heinrich-Weißmann-Str. 23 | | Whs | NO | 1.OG | 70 | 60 | 50,0 | 39,8 | 50,2 | 40,0 | - / - |
| Kluftern | Heinrich-Weißmann-Str. 25 | | Whs | SO | 1.OG | 70 | 60 | 49,8 | 39,6 | 49,9 | 39,6 | - / - |
| Kluftern | Heinrich-Weißmann-Str. 3 | | Whs | O | 1.OG | 70 | 60 | 53,3 | 43,3 | 53,8 | 43,7 | - / - |
| Kluftern | Heinrich-Weißmann-Str. 3/1 | | Whs | N | EG | 70 | 60 | 50,8 | 40,7 | 51,2 | 41,1 | - / - |
| Kluftern | Heinrich-Weißmann-Str. 4 | | Whs | NO | 1.OG | 70 | 60 | 53,3 | 43,2 | 53,8 | 43,7 | - / - |
| Kluftern | Heinrich-Weißmann-Str. 5 | | Whs | NO | 2.OG | 70 | 60 | 52,4 | 42,3 | 52,8 | 42,7 | - / - |
| Kluftern | Heinrich-Weißmann-Str. 6 | | Whs | N | 1.OG | 70 | 60 | 51,9 | 41,9 | 52,6 | 42,5 | - / - |
| Kluftern | Heinrich-Weißmann-Str. 6/1 | | Kiga | S | EG | 70 | 60 | 49,0 | 38,8 | 49,2 | 39,0 | - / - |
| Kluftern | Heinrich-Weißmann-Str. 7 | | Whs | NO | 2.OG | 70 | 60 | 51,7 | 41,7 | 52,2 | 42,1 | - / - |
| Kluftern | Heinrich-Weißmann-Str. 8 | | Whs | NO | 1.OG | 70 | 60 | 49,5 | 39,3 | 49,9 | 39,7 | - / - |
| Kluftern | Hoher Weg 1 | | Whs | SW | 2.OG | 70 | 60 | 62,4 | 52,1 | 62,4 | 52,0 | - / - |
| Kluftern | Hoher Weg 10 | | Whs | NW | 2.OG | 70 | 60 | 48,9 | 38,8 | 49,1 | 39,0 | - / - |
| Kluftern | Hoher Weg 12 | | Whs | NW | 1.OG | 70 | 60 | 48,4 | 38,3 | 48,6 | 38,5 | - / - |
| Kluftern | Hoher Weg 2 | | Whs | NW | 1.OG | 70 | 60 | 54,1 | 43,8 | 54,2 | 43,9 | - / - |
| Kluftern | Hoher Weg 2/1 | | Whs | NW | 1.OG | 70 | 60 | 52,7 | 42,4 | 52,7 | 42,5 | - / - |
| Kluftern | Hoher Weg 2/2 | | Whs | SW | 1.OG | 70 | 60 | 51,6 | 41,4 | 51,6 | 41,4 | - / - |
| Kluftern | Hoher Weg 3 | | Whs | SW | 2.OG | 70 | 60 | 58,9 | 48,6 | 58,9 | 48,5 | - / - |
| Kluftern | Hoher Weg 35 | | Whs | NW | 1.OG | 70 | 60 | 48,3 | 38,5 | 48,2 | 38,5 | - / - |
| Kluftern | Hoher Weg 38 | | Whs | NW | 1.OG | 70 | 60 | 47,1 | 37,2 | 47,2 | 37,4 | - / - |
| Kluftern | Hoher Weg 4 | | Whs | NW | 2.OG | 70 | 60 | 53,0 | 42,8 | 53,1 | 42,9 | - / - |
| Kluftern | Hoher Weg 41 | | Whs | NW | 2.OG | 70 | 60 | 47,0 | 37,1 | 47,1 | 37,3 | - / - |
| Kluftern | Hoher Weg 41/1 | | Whs | NW | 2.OG | 70 | 60 | 47,1 | 37,3 | 47,1 | 37,3 | - / - |
| Kluftern | Hoher Weg 42 | | Whs | NW | 1.OG | 70 | 60 | 46,0 | 36,0 | 46,0 | 36,0 | - / - |
| Kluftern | Hoher Weg 43 | | Whs | NO | 2.OG | 70 | 60 | 46,0 | 36,5 | 46,1 | 36,6 | - / - |
| Kluftern | Hoher Weg 44 | | Whs | NW | 1.OG | 70 | 60 | 45,1 | 35,1 | 45,2 | 35,1 | - / - |
| Kluftern | Hoher Weg 44/1 | | Whs | NW | 1.OG | 70 | 60 | 45,4 | 35,3 | 45,4 | 35,4 | - / - |
| Kluftern | Hoher Weg 44/2 | | Whs | NW | 2.OG | 70 | 60 | 45,7 | 35,6 | 45,8 | 35,7 | - / - |
| Kluftern | Hoher Weg 45 | | Whs | NW | 1.OG | 70 | 60 | 45,1 | 35,3 | 45,2 | 35,4 | - / - |
| Kluftern | Hoher Weg 45/3 | | Whs | NW | 1.OG | 70 | 60 | 43,9 | 34,2 | 44,1 | 34,4 | - / - |
| Kluftern | Hoher Weg 45/4 | | Whs | NO | 1.OG | 70 | 60 | 42,9 | 33,3 | 43,1 | 33,5 | - / - |
| Kluftern | Hoher Weg 45/6 | | Whs | NW | 1.OG | 70 | 60 | 46,1 | 36,4 | 46,2 | 36,5 | - / - |
| Kluftern | Hoher Weg 46 | | Whs | NW | 2.OG | 70 | 60 | 44,2 | 34,2 | 44,2 | 34,2 | - / - |
| Kluftern | Hoher Weg 46/1 | | Whs | NW | 2.OG | 70 | 60 | 44,3 | 34,3 | 44,3 | 34,3 | - / - |
| Kluftern | Hoher Weg 46/2 | | Whs | N | 1.OG | 70 | 60 | 44,2 | 34,1 | 44,2 | 34,2 | - / - |
| Kluftern | Hoher Weg 46/3 | | Whs | NW | 2.OG | 70 | 60 | 44,8 | 34,6 | 44,8 | 34,6 | - / - |
| Kluftern | Hoher Weg 47 | | Whs | NW | 1.OG | 70 | 60 | 44,2 | 34,4 | 44,3 | 34,5 | - / - |
| Kluftern | Hoher Weg 48 | | Whs | N | 1.OG | 70 | 60 | 42,8 | 32,8 | 42,8 | 32,9 | - / - |
| Kluftern | Hoher Weg 49 | | Whs | NW | EG | 70 | 60 | 43,1 | 33,4 | 43,3 | 33,6 | - / - |
| Kluftern | Hoher Weg 5 | | Whs | NO | 1.OG | 70 | 60 | 53,2 | 43,1 | 53,2 | 43,2 | - / - |
| Kluftern | Hoher Weg 51 | | Whs | NO | EG | 70 | 60 | 44,9 | 35,4 | 45,1 | 35,6 | - / - |
| Kluftern | Hoher Weg 52 | | Whs | SW | EG | 70 | 60 | 40,6 | 30,4 | 40,6 | 30,4 | - / - |
| Kluftern | Hoher Weg 53 | | Whs | NW | 1.OG | 70 | 60 | 43,3 | 33,3 | 43,4 | 33,4 | - / - |
| Kluftern | Hoher Weg 53/1 | | Whs | NW | 2.OG | 70 | 60 | 44,5 | 34,7 | 44,6 | 34,9 | - / - |
| Kluftern | Hoher Weg 53/2 | | Whs | NW | 2.OG | 70 | 60 | 44,8 | 35,1 | 44,9 | 35,2 | - / - |
| Kluftern | Hoher Weg 54 | | Whs | SW | EG | 70 | 60 | 40,1 | 29,9 | 40,1 | 29,9 | - / - |
| Kluftern | Hoher Weg 55 | | Whs | NW | 2.OG | 70 | 60 | 43,7 | 33,7 | 43,8 | 33,8 | - / - |
| Kluftern | Hoher Weg 56 | | Whs | N | 2.OG | 70 | 60 | 42,7 | 32,7 | 42,7 | 32,7 | - / - |
| Kluftern | Hoher Weg 59 | | Whs | N | 1.OG | 70 | 60 | 42,3 | 32,3 | 42,4 | 32,4 | - / - |
| Kluftern | Hoher Weg 6 | | Btrg | NW | EG | 70 | 60 | 50,0 | 39,8 | 50,1 | 39,9 | - / - |
| Kluftern | Hoher Weg 60 | | Whs | N | 2.OG | 70 | 60 | 43,3 | 33,2 | 43,4 | 33,3 | - / - |
| Kluftern | Hoher Weg 62 | | Whs | W | 1.OG | 70 | 60 | 41,2 | 31,0 | 41,3 | 31,1 | - / - |
| Kluftern | Hoher Weg 64 | | Whs | N | 1.OG | 70 | 60 | 41,3 | 31,2 | 41,4 | 31,3 | - / - |
| Kluftern | Hoher Weg 7 | | Whs | NO | 1.OG | 70 | 60 | 52,1 | 42,0 | 52,1 | 42,0 | - / - |
| Kluftern | Hoher Weg 8 | | Whs | NW | 2.OG | 70 | 60 | 50,1 | 39,9 | 50,2 | 40,0 | - / - |
| Kluftern | Holzgasse 10 | | Whs | NO | EG | 70 | 60 | 54,8 | 44,8 | 55,5 | 45,4 | - / - |
| Kluftern | Holzgasse 12 | | WGhs | O | EG | 70 | 60 | 65,2 | 55,2 | 65,9 | 55,8 | - / - |
| Kluftern | Holzgasse 14 | | Whs | O | 2.OG | 70 | 60 | 64,7 | 54,7 | 65,2 | 55,1 | - / - |
| Kluftern | Holzgasse 15 | | Whs | NO | 2.OG | 70 | 60 | 50,4 | 40,3 | 50,9 | 40,9 | - / - |
| Kluftern | Holzgasse 17 | | Whs | NO | 2.OG | 70 | 60 | 50,3 | 40,3 | 50,9 | 40,8 | - / - |
| Kluftern | Holzgasse 18 | | Whs | NO | 1.OG | 70 | 60 | 55,5 | 45,4 | 55,9 | 45,8 | - / - |
| Kluftern | Holzgasse 22 | | Whs | NO | EG | 70 | 60 | 51,2 | 41,1 | 51,7 | 41,6 | - / - |
| Kluftern | Holzgasse 24 | | Whs | NO | EG | 70 | 60 | 50,3 | 40,3 | 50,9 | 40,8 | - / - |
| Kluftern | Holzgasse 40 | | Wirtg | NO | 1.OG | 70 | 60 | 45,9 | 35,9 | 47,0 | 37,0 | - / - |
| Kluftern | Holzgasse 50 | | Whs | O | 2.OG | 70 | 60 | 43,9 | 33,7 | 44,4 | 34,3 | - / - |
| Kluftern | Holzgasse 54 | | Wirtg | O | EG | 70 | 60 | 39,6 | 29,4 | 41,1 | 30,9 | - / - |
| Kluftern | Holzgasse 6 | | Whs | NO | 1.OG | 70 | 60 | 55,3 | 45,4 | 56,0 | 45,9 | - / - |
| Kluftern | Holzgasse 8 | | Whs | NO | 1.OG | 70 | 60 | 53,2 | 43,2 | 53,8 | 43,7 | - / - |

| Lfd. Nr. | Gemarkung | Gebäude | Gebäude-nutzung | Gebäude-front | Stock-werk | IGW | | Prognose-Nullfall | | PNF mit OU M.+B. | | Anspruch passiv |
|----------|-----------|-----------------------|-----------------|---------------|------------|--------------|----------------|-------------------|----------------|------------------|----------------|-----------------|
| | | | | | | Tag in dB(A) | Nacht in dB(A) | Tag in dB(A) | Nacht in dB(A) | Tag in dB(A) | Nacht in dB(A) | |
| 1 | 2 | 3 | 4 | 5 | 6 | 7 | 8 | 9 | 10 | 11 | 12 | 13 |
| Kluftern | | Hopfenweg 10 | Whs | NO | EG | 70 | 60 | 44,6 | 35,0 | 44,7 | 35,2 | - / - |
| Kluftern | | Hopfenweg 11 | Whs | N | 1.OG | 70 | 60 | 49,1 | 39,5 | 49,3 | 39,7 | - / - |
| Kluftern | | Hopfenweg 11/1 | Whs | O | 1.OG | 70 | 60 | 49,0 | 39,4 | 49,1 | 39,6 | - / - |
| Kluftern | | Hopfenweg 11/2 | Whs | N | 1.OG | 70 | 60 | 49,3 | 39,8 | 49,5 | 40,0 | - / - |
| Kluftern | | Hopfenweg 11/3 | Whs | O | 1.OG | 70 | 60 | 46,8 | 37,3 | 47,0 | 37,5 | - / - |
| Kluftern | | Hopfenweg 12 | Whs | NO | 1.OG | 70 | 60 | 45,2 | 35,6 | 45,4 | 35,8 | - / - |
| Kluftern | | Hopfenweg 13 | Whs | NW | 2.OG | 70 | 60 | 46,6 | 37,0 | 46,8 | 37,1 | - / - |
| Kluftern | | Hopfenweg 14 | Whs | NW | EG | 70 | 60 | 43,4 | 33,7 | 43,6 | 34,0 | - / - |
| Kluftern | | Hopfenweg 16 | Whs | NO | EG | 70 | 60 | 43,0 | 33,4 | 43,1 | 33,5 | - / - |
| Kluftern | | Hopfenweg 5 | Whs | O | 1.OG | 70 | 60 | 52,9 | 43,4 | 53,0 | 43,6 | - / - |
| Kluftern | | Hopfenweg 6 | Whs | NW | 1.OG | 70 | 60 | 45,8 | 35,9 | 45,7 | 35,9 | - / - |
| Kluftern | | Hopfenweg 7 | Whs | N | 2.OG | 70 | 60 | 53,1 | 43,6 | 53,3 | 43,8 | - / - |
| Kluftern | | Hopfenweg 8 | Whs | NW | 1.OG | 70 | 60 | 45,2 | 35,5 | 45,3 | 35,6 | - / - |
| Kluftern | | Hopfenweg 9 | Whs | O | 1.OG | 70 | 60 | 50,3 | 40,8 | 50,4 | 40,9 | - / - |
| Kluftern | | Hopfenweg 9/1 | Whs | O | EG | 70 | 60 | 50,0 | 40,5 | 50,1 | 40,6 | - / - |
| Kluftern | | Hopfenweg 9/2 | Whs | N | 1.OG | 70 | 60 | 51,0 | 41,5 | 51,2 | 41,7 | - / - |
| Kluftern | | Hopfenweg 9/3 | Whs | O | 1.OG | 70 | 60 | 49,8 | 40,3 | 50,0 | 40,5 | - / - |
| Kluftern | | Hubenring 10 | Whs | O | EG | 70 | 60 | 47,5 | 37,4 | 48,0 | 37,9 | - / - |
| Kluftern | | Hubenring 11 | Whs | NO | EG | 70 | 60 | 46,7 | 36,6 | 47,4 | 37,3 | - / - |
| Kluftern | | Hubenring 12 | Whs | O | EG | 70 | 60 | 47,1 | 37,0 | 47,6 | 37,5 | - / - |
| Kluftern | | Hubenring 13 | Whs | NO | EG | 70 | 60 | 47,0 | 36,9 | 47,7 | 37,6 | - / - |
| Kluftern | | Hubenring 16 | Whs | NO | 1.OG | 70 | 60 | 45,8 | 35,8 | 46,5 | 36,4 | - / - |
| Kluftern | | Hubenring 18 | Whs | NO | 1.OG | 70 | 60 | 45,9 | 35,8 | 46,5 | 36,4 | - / - |
| Kluftern | | Hubenring 19 | Whs | NO | 1.OG | 70 | 60 | 46,7 | 36,6 | 47,4 | 37,3 | - / - |
| Kluftern | | Hubenring 2 | Whs | NO | EG | 70 | 60 | 49,1 | 39,1 | 49,8 | 39,7 | - / - |
| Kluftern | | Hubenring 20 | Whs | NO | 1.OG | 70 | 60 | 47,0 | 36,9 | 47,6 | 37,5 | - / - |
| Kluftern | | Hubenring 21 | Whs | NO | 2.OG | 70 | 60 | 46,8 | 36,7 | 47,5 | 37,4 | - / - |
| Kluftern | | Hubenring 22 | Whs | NO | 2.OG | 70 | 60 | 47,8 | 37,7 | 48,3 | 38,2 | - / - |
| Kluftern | | Hubenring 23 | Whs | NO | 2.OG | 70 | 60 | 47,3 | 37,3 | 48,0 | 37,9 | - / - |
| Kluftern | | Hubenring 24 | Whs | NO | 1.OG | 70 | 60 | 47,5 | 37,4 | 48,3 | 38,2 | - / - |
| Kluftern | | Hubenring 25 | Whs | NO | 2.OG | 70 | 60 | 47,9 | 37,8 | 48,5 | 38,5 | - / - |
| Kluftern | | Hubenring 26 | Whs | NO | 2.OG | 70 | 60 | 48,0 | 38,0 | 48,6 | 38,6 | - / - |
| Kluftern | | Hubenring 27 | Whs | NO | 2.OG | 70 | 60 | 48,6 | 38,5 | 49,2 | 39,1 | - / - |
| Kluftern | | Hubenring 28 | Whs | NO | 2.OG | 70 | 60 | 48,8 | 38,7 | 49,4 | 39,3 | - / - |
| Kluftern | | Hubenring 3 | Whs | SO | EG | 70 | 60 | 47,6 | 37,5 | 47,9 | 37,9 | - / - |
| Kluftern | | Hubenring 3/1 | Whs | NO | 1.OG | 70 | 60 | 48,9 | 38,9 | 49,5 | 39,5 | - / - |
| Kluftern | | Hubenring 30 | Whs | NO | 2.OG | 70 | 60 | 48,9 | 38,9 | 49,5 | 39,5 | - / - |
| Kluftern | | Hubenring 30/1 | Whs | NO | 1.OG | 70 | 60 | 48,9 | 38,9 | 49,5 | 39,4 | - / - |
| Kluftern | | Hubenring 4 | Whs | NO | 1.OG | 70 | 60 | 49,1 | 39,0 | 49,6 | 39,5 | - / - |
| Kluftern | | Hubenring 5 | Whs | NO | 1.OG | 70 | 60 | 48,6 | 38,5 | 49,2 | 39,1 | - / - |
| Kluftern | | Hubenring 6 | Whs | NO | 1.OG | 70 | 60 | 48,4 | 38,4 | 49,0 | 38,9 | - / - |
| Kluftern | | Hubenring 7 | Whs | NO | 1.OG | 70 | 60 | 47,4 | 37,3 | 48,0 | 37,9 | - / - |
| Kluftern | | Hubenring 8 | Whs | O | EG | 70 | 60 | 47,7 | 37,6 | 48,2 | 38,1 | - / - |
| Kluftern | | Hubenring 9 | Whs | NO | 1.OG | 70 | 60 | 47,3 | 37,2 | 48,0 | 37,9 | - / - |
| Kluftern | | Im Häldele 1 | Whs | NW | 1.OG | 70 | 60 | 66,9 | 56,8 | 67,4 | 57,3 | - / - |
| Kluftern | | Im Häldele 10 | Whs | NW | 1.OG | 70 | 60 | 53,1 | 43,0 | 54,9 | 44,7 | - / - |
| Kluftern | | Im Häldele 11 | Whs | NW | 1.OG | 70 | 60 | 51,3 | 41,3 | 53,6 | 43,4 | - / - |
| Kluftern | | Im Häldele 12 | Whs | SW | 1.OG | 70 | 60 | 53,1 | 43,1 | 54,7 | 44,6 | - / - |
| Kluftern | | Im Häldele 14 | Whs | W | 1.OG | 70 | 60 | 51,9 | 41,9 | 53,4 | 43,4 | - / - |
| Kluftern | | Im Häldele 2 | Whs | NW | EG | 70 | 60 | 68,2 | 58,1 | 68,7 | 58,6 | - / - |
| Kluftern | | Im Häldele 2/1 | Whs | NW | 1.OG | 70 | 60 | 60,2 | 50,2 | 61,0 | 50,9 | - / - |
| Kluftern | | Im Häldele 2/2 | Whs | NW | 1.OG | 70 | 60 | 60,7 | 50,7 | 61,5 | 51,4 | - / - |
| Kluftern | | Im Häldele 20 | Whs | W | 1.OG | 70 | 60 | 50,8 | 40,8 | 52,3 | 42,2 | - / - |
| Kluftern | | Im Häldele 3 | Whs | NW | 1.OG | 70 | 60 | 56,6 | 46,5 | 58,1 | 47,9 | - / - |
| Kluftern | | Im Häldele 4 | Whs | NW | 1.OG | 70 | 60 | 59,1 | 49,1 | 60,1 | 50,0 | - / - |
| Kluftern | | Im Häldele 4/1 | Whs | NW | 1.OG | 70 | 60 | 58,2 | 48,1 | 59,1 | 49,0 | - / - |
| Kluftern | | Im Häldele 5 | Whs | W | 1.OG | 70 | 60 | 55,2 | 45,1 | 56,7 | 46,6 | - / - |
| Kluftern | | Im Häldele 6 | Whs | NW | 1.OG | 70 | 60 | 57,5 | 47,4 | 58,6 | 48,5 | - / - |
| Kluftern | | Im Häldele 6/1 | Whs | NW | 1.OG | 70 | 60 | 56,4 | 46,4 | 57,4 | 47,4 | - / - |
| Kluftern | | Im Häldele 7 | Whs | NW | 1.OG | 70 | 60 | 52,4 | 42,3 | 54,8 | 44,6 | - / - |
| Kluftern | | Im Häldele 8 | Whs | NW | 1.OG | 70 | 60 | 56,1 | 46,1 | 57,4 | 47,3 | - / - |
| Kluftern | | Im Häldele 8/1 | Whs | NW | 1.OG | 70 | 60 | 54,8 | 44,8 | 56,4 | 46,3 | - / - |
| Kluftern | | Im Häldele 9 | Whs | NW | 1.OG | 70 | 60 | 52,7 | 42,6 | 54,8 | 44,7 | - / - |
| Kluftern | | Im Häldele 9/1 | Whs | SW | 1.OG | 70 | 60 | 51,6 | 41,6 | 53,7 | 43,6 | - / - |
| Kluftern | | Im Lenzenstein 10 | Whs | NO | EG | 70 | 60 | 52,5 | 42,4 | 53,0 | 42,9 | - / - |
| Kluftern | | Im Lenzenstein 11 | Whs | NO | 3.OG | 70 | 60 | 62,9 | 52,8 | 63,2 | 53,2 | - / - |
| Kluftern | | Im Lenzenstein 12 | Whs | SO | 1.OG | 70 | 60 | 54,2 | 44,2 | 54,6 | 44,5 | - / - |
| Kluftern | | Im Lenzenstein 3 | Whs | NO | 4.OG | 70 | 60 | 62,3 | 52,2 | 62,7 | 52,6 | - / - |
| Kluftern | | Im Lenzenstein 5 | Gar | NO | EG | 70 | 60 | 60,5 | 50,5 | 60,9 | 50,8 | - / - |
| Kluftern | | Im Lenzenstein 6 | Whs | NO | EG | 70 | 60 | 50,5 | 40,4 | 51,1 | 41,0 | - / - |
| Kluftern | | Im Lenzenstein 7 | Whs | NO | 5.OG | 70 | 60 | 60,6 | 50,5 | 61,0 | 50,9 | - / - |
| Kluftern | | Im Lenzenstein 8 | Whs | NO | EG | 70 | 60 | 51,5 | 41,4 | 52,1 | 42,0 | - / - |
| Kluftern | | Im Lenzenstein 9 | Whs | O | 1.OG | 70 | 60 | 64,9 | 54,8 | 65,2 | 55,2 | - / - |
| Kluftern | | Immenstaader Str. 1 | WGhs | NW | EG | 70 | 60 | 69,7 | 59,5 | 69,6 | 59,4 | - / - |
| Kluftern | | Immenstaader Str. 2 | Whs | SO | EG | 70 | 60 | 71,7 | 61,4 | 71,6 | 61,3 | - / - |
| Kluftern | | Immenstaader Str. 2/1 | Whs | SO | 1.OG | 70 | 60 | 56,5 | 46,5 | 57,0 | 46,9 | - / - |
| Kluftern | | Immenstaader Str. 29 | Whs | NW | EG | 70 | 60 | 69,5 | 59,1 | 69,4 | 59,1 | - / - |
| Kluftern | | Immenstaader Str. 3 | Whs | NW | EG | 70 | 60 | 69,9 | 59,6 | 69,9 | 59,6 | - / - |
| Kluftern | | Immenstaader Str. 3/1 | Whs | NW | EG | 70 | 60 | 70,1 | 59,8 | 70,0 | 59,7 | - / - |
| Kluftern | | Immenstaader Str. 31 | Whs | NW | 2.OG | 70 | 60 | 66,8 | 56,4 | 66,7 | 56,4 | - / - |
| Kluftern | | Immenstaader Str. 33 | Whs | NW | 1.OG | 70 | 60 | 67,2 | 56,8 | 67,1 | 56,8 | - / - |
| Kluftern | | Immenstaader Str. 35 | Whs | NW | EG | 70 | 60 | 67,7 | 57,4 | 67,7 | 57,4 | - / - |
| Kluftern | | Immenstaader Str. 37 | Whs | NW | EG | 70 | 60 | 67,5 | 57,2 | 67,5 | 57,2 | - / - |
| Kluftern | | Immenstaader Str. 4 | WGhs | SO | EG | 70 | 60 | 70,4 | 60,1 | 70,3 | 60,0 | - / - |
| Kluftern | | Immenstaader Str. 4/1 | Whs | NO | 1.OG | 70 | 60 | 58,5 | 48,2 | 58,6 | 48,4 | - / - |

| Lfd. Nr. | Gemarkung | Gebäude | Gebäude-nutzung | Gebäude-front | Stock-werk | IGW | | Prognose-Nullfall | | PNF mit OU M.+B. | | Anspruch passiv |
|----------|------------------------|---------|-----------------|---------------|------------|--------------|----------------|-------------------|----------------|------------------|----------------|-----------------|
| | | | | | | Tag in dB(A) | Nacht in dB(A) | Tag in dB(A) | Nacht in dB(A) | Tag in dB(A) | Nacht in dB(A) | |
| 1 | 2 | 3 | 4 | 5 | 6 | 7 | 8 | 9 | 10 | 11 | 12 | 13 |
| Kluftern | Immenstaader Str. 4/2 | Whs | O | 1.OG | 70 | 60 | 55,8 | 45,7 | 56,1 | 45,9 | -/- | |
| Kluftern | Immenstaader Str. 4/3 | Whs | O | 1.OG | 70 | 60 | 54,3 | 44,0 | 54,3 | 44,0 | -/- | |
| Kluftern | Immenstaader Str. 5 | Whs | NW | EG | 70 | 60 | 71,4 | 61,1 | 71,4 | 61,1 | -/- | |
| Kluftern | Immenstaader Str. 55/1 | Whs | NW | 1.OG | 70 | 60 | 60,1 | 49,9 | 60,1 | 49,9 | -/- | |
| Kluftern | Immenstaader Str. 6 | Whs | SO | 2.OG | 70 | 60 | 66,5 | 56,2 | 66,5 | 56,2 | -/- | |
| Kluftern | Immenstaader Str. 6/1 | Whs | SO | EG | 70 | 60 | 70,0 | 59,7 | 69,9 | 59,6 | -/- | |
| Kluftern | Immenstaader Str. 7 | Whs | NW | EG | 70 | 60 | 68,5 | 58,2 | 68,4 | 58,1 | -/- | |
| Kluftern | Immenstaader Str. 8 | Whs | SO | EG | 70 | 60 | 69,2 | 58,9 | 69,2 | 58,9 | -/- | |
| Kluftern | Immenstaader Str. 8/1 | Whs | SO | 1.OG | 70 | 60 | 68,6 | 58,3 | 68,6 | 58,2 | -/- | |
| Kluftern | Immenstaader Str. 9 | Whs | NW | EG | 70 | 60 | 70,7 | 60,4 | 70,7 | 60,4 | -/- | |
| Kluftern | Josef-Braun-Str. 10 | Whs | O | 1.OG | 70 | 60 | 53,6 | 43,3 | 53,6 | 43,3 | -/- | |
| Kluftern | Josef-Braun-Str. 11 | Whs | SO | 2.OG | 70 | 60 | 67,6 | 57,3 | 67,5 | 57,2 | -/- | |
| Kluftern | Josef-Braun-Str. 12 | Whs | S | 1.OG | 70 | 60 | 55,0 | 44,7 | 55,0 | 44,7 | -/- | |
| Kluftern | Josef-Braun-Str. 14 | Whs | O | 1.OG | 70 | 60 | 54,6 | 44,3 | 54,6 | 44,3 | -/- | |
| Kluftern | Josef-Braun-Str. 16 | Whs | O | 1.OG | 70 | 60 | 55,8 | 45,5 | 55,8 | 45,5 | -/- | |
| Kluftern | Josef-Braun-Str. 18 | Whs | O | 1.OG | 70 | 60 | 56,9 | 46,6 | 56,9 | 46,6 | -/- | |
| Kluftern | Josef-Braun-Str. 2 | Whs | O | 1.OG | 70 | 60 | 54,3 | 44,0 | 54,3 | 44,0 | -/- | |
| Kluftern | Josef-Braun-Str. 20 | Whs | O | 1.OG | 70 | 60 | 57,8 | 47,5 | 57,8 | 47,5 | -/- | |
| Kluftern | Josef-Braun-Str. 22 | Whs | O | 1.OG | 70 | 60 | 58,4 | 48,0 | 58,3 | 48,0 | -/- | |
| Kluftern | Josef-Braun-Str. 24 | Whs | O | 1.OG | 70 | 60 | 54,9 | 44,6 | 54,9 | 44,6 | -/- | |
| Kluftern | Josef-Braun-Str. 26 | Whs | O | 1.OG | 70 | 60 | 54,6 | 44,3 | 54,6 | 44,3 | -/- | |
| Kluftern | Josef-Braun-Str. 28 | Whs | O | 1.OG | 70 | 60 | 54,5 | 44,2 | 54,5 | 44,2 | -/- | |
| Kluftern | Josef-Braun-Str. 3 | Whs | SO | 3.OG | 70 | 60 | 65,9 | 55,6 | 65,9 | 55,6 | -/- | |
| Kluftern | Josef-Braun-Str. 30 | Whs | O | 1.OG | 70 | 60 | 55,0 | 44,7 | 55,0 | 44,7 | -/- | |
| Kluftern | Josef-Braun-Str. 32 | Whs | O | 1.OG | 70 | 60 | 59,7 | 49,4 | 59,7 | 49,4 | -/- | |
| Kluftern | Josef-Braun-Str. 4 | Whs | O | 1.OG | 70 | 60 | 54,1 | 43,8 | 54,2 | 43,9 | -/- | |
| Kluftern | Josef-Braun-Str. 5 | Whs | SO | 2.OG | 70 | 60 | 66,5 | 56,2 | 66,5 | 56,2 | -/- | |
| Kluftern | Josef-Braun-Str. 6 | Whs | O | 1.OG | 70 | 60 | 53,7 | 43,4 | 53,8 | 43,5 | -/- | |
| Kluftern | Josef-Braun-Str. 7 | Whs | SO | 2.OG | 70 | 60 | 67,3 | 57,0 | 67,3 | 57,0 | -/- | |
| Kluftern | Josef-Braun-Str. 8 | Whs | O | 1.OG | 70 | 60 | 53,2 | 42,9 | 53,2 | 42,9 | -/- | |
| Kluftern | Josef-Braun-Str. 9 | Whs | SO | 1.OG | 70 | 60 | 68,0 | 57,7 | 67,9 | 57,6 | -/- | |
| Kluftern | Kärtlerweg 12 | Whs | S | 1.OG | 70 | 60 | 58,6 | 48,6 | 59,0 | 49,0 | -/- | |
| Kluftern | Kreuzäckerring 1 | Whs | NO | 1.OG | 70 | 60 | 49,8 | 39,7 | 50,2 | 40,1 | -/- | |
| Kluftern | Kreuzäckerring 10 | Whs | NO | 1.OG | 70 | 60 | 47,8 | 37,7 | 48,4 | 38,3 | -/- | |
| Kluftern | Kreuzäckerring 11 | Whs | NO | 1.OG | 70 | 60 | 48,4 | 38,3 | 48,8 | 38,7 | -/- | |
| Kluftern | Kreuzäckerring 12 | Whs | NO | 1.OG | 70 | 60 | 48,0 | 37,9 | 48,7 | 38,6 | -/- | |
| Kluftern | Kreuzäckerring 13 | Whs | SO | 1.OG | 70 | 60 | 48,3 | 38,1 | 48,5 | 38,3 | -/- | |
| Kluftern | Kreuzäckerring 14 | Whs | NO | 1.OG | 70 | 60 | 47,9 | 37,8 | 48,4 | 38,3 | -/- | |
| Kluftern | Kreuzäckerring 15 | Whs | NO | 1.OG | 70 | 60 | 48,2 | 38,1 | 48,6 | 38,4 | -/- | |
| Kluftern | Kreuzäckerring 16 | Whs | NO | 1.OG | 70 | 60 | 47,5 | 37,4 | 48,0 | 37,8 | -/- | |
| Kluftern | Kreuzäckerring 17 | Whs | NO | 1.OG | 70 | 60 | 48,3 | 38,1 | 48,6 | 38,4 | -/- | |
| Kluftern | Kreuzäckerring 18 | Whs | SO | 4.OG | 70 | 60 | 48,0 | 37,9 | 48,2 | 38,1 | -/- | |
| Kluftern | Kreuzäckerring 19 | Whs | NO | 1.OG | 70 | 60 | 48,6 | 38,5 | 49,1 | 38,9 | -/- | |
| Kluftern | Kreuzäckerring 2 | Whs | NO | 1.OG | 70 | 60 | 50,1 | 40,0 | 50,6 | 40,5 | -/- | |
| Kluftern | Kreuzäckerring 20 | Whs | SO | 3.OG | 70 | 60 | 48,4 | 38,1 | 48,4 | 38,1 | -/- | |
| Kluftern | Kreuzäckerring 21 | Whs | NO | 1.OG | 70 | 60 | 48,9 | 38,8 | 49,4 | 39,2 | -/- | |
| Kluftern | Kreuzäckerring 22 | Whs | NO | 2.OG | 70 | 60 | 48,7 | 38,5 | 49,0 | 38,8 | -/- | |
| Kluftern | Kreuzäckerring 3 | Whs | NO | 1.OG | 70 | 60 | 49,6 | 39,5 | 50,0 | 39,9 | -/- | |
| Kluftern | Kreuzäckerring 4 | Whs | NO | 1.OG | 70 | 60 | 49,3 | 39,3 | 49,8 | 39,7 | -/- | |
| Kluftern | Kreuzäckerring 4/1 | Whs | NO | 2.OG | 70 | 60 | 49,3 | 39,2 | 49,8 | 39,7 | -/- | |
| Kluftern | Kreuzäckerring 5 | Whs | NO | 1.OG | 70 | 60 | 48,9 | 38,8 | 49,3 | 39,2 | -/- | |
| Kluftern | Kreuzäckerring 6 | Whs | NO | 1.OG | 70 | 60 | 48,4 | 38,3 | 49,0 | 38,9 | -/- | |
| Kluftern | Kreuzäckerring 7 | Whs | NO | 1.OG | 70 | 60 | 48,8 | 38,7 | 49,3 | 39,2 | -/- | |
| Kluftern | Kreuzäckerring 8 | Whs | NO | 1.OG | 70 | 60 | 48,2 | 38,2 | 48,8 | 38,7 | -/- | |
| Kluftern | Kreuzäckerring 9 | Whs | NO | 1.OG | 70 | 60 | 48,3 | 38,2 | 48,9 | 38,7 | -/- | |
| Kluftern | Landaustr. 1 | Whs | NW | EG | 70 | 60 | 67,8 | 57,4 | 67,7 | 57,4 | -/- | |
| Kluftern | Landaustr. 1/1 | Whs | NW | 1.OG | 70 | 60 | 63,2 | 52,9 | 63,1 | 52,8 | -/- | |
| Kluftern | Landaustr. 1/2 | Whs | NO | 1.OG | 70 | 60 | 61,4 | 51,1 | 61,4 | 51,1 | -/- | |
| Kluftern | Landaustr. 2 | Whs | NW | EG | 70 | 60 | 69,7 | 59,4 | 69,7 | 59,3 | -/- | |
| Kluftern | Landaustr. 3 | Whs | NW | 1.OG | 70 | 60 | 57,8 | 47,5 | 57,8 | 47,5 | -/- | |
| Kluftern | Landaustr. 4 | Whs | NW | 1.OG | 70 | 60 | 59,2 | 48,9 | 59,2 | 48,9 | -/- | |
| Kluftern | Landaustr. 5 | Whs | NW | 1.OG | 70 | 60 | 54,0 | 43,7 | 54,0 | 43,7 | -/- | |
| Kluftern | Landaustr. 6 | Whs | NW | 1.OG | 70 | 60 | 55,3 | 45,0 | 55,3 | 45,0 | -/- | |
| Kluftern | Landaustr. 6/1 | Whs | SW | 1.OG | 70 | 60 | 56,4 | 46,1 | 56,4 | 46,1 | -/- | |
| Kluftern | Lettenstraße 6/1 | Schu | NW | EG | 70 | 60 | 46,5 | 36,4 | 47,2 | 37,1 | -/- | |
| Kluftern | Lorenzweg 1 | Whs | O | 1.OG | 70 | 60 | 65,9 | 55,9 | 66,3 | 56,2 | -/- | |
| Kluftern | Lorenzweg 10 | Whs | NO | 1.OG | 70 | 60 | 57,4 | 47,4 | 58,1 | 48,0 | -/- | |
| Kluftern | Lorenzweg 10/1 | Whs | NO | 1.OG | 70 | 60 | 54,6 | 44,6 | 56,6 | 46,5 | -/- | |
| Kluftern | Lorenzweg 12 | WWg | NO | 1.OG | 70 | 60 | 53,5 | 43,4 | 55,5 | 45,3 | -/- | |
| Kluftern | Lorenzweg 14 | Whs | NO | EG | 70 | 60 | 50,8 | 40,8 | 54,7 | 44,5 | -/- | |
| Kluftern | Lorenzweg 16 | Wirtg | NW | EG | 70 | 60 | 41,2 | 31,1 | 52,3 | 42,0 | -/- | |
| Kluftern | Lorenzweg 3 | Whs | NO | EG | 70 | 60 | 57,6 | 47,6 | 58,0 | 48,0 | -/- | |
| Kluftern | Lorenzweg 5 | Whs | NO | 1.OG | 70 | 60 | 63,9 | 53,9 | 64,3 | 54,3 | -/- | |
| Kluftern | Lorenzweg 6 | Whs | O | 1.OG | 70 | 60 | 64,4 | 54,4 | 64,8 | 54,8 | -/- | |
| Kluftern | Lorenzweg 7 | Whs | S | EG | 70 | 60 | 61,9 | 51,9 | 62,3 | 52,3 | -/- | |
| Kluftern | Lorenzweg 8 | Whs | NO | 1.OG | 70 | 60 | 55,5 | 45,5 | 57,1 | 47,0 | -/- | |
| Kluftern | Lorenzweg 9 | Whs | NO | 2.OG | 70 | 60 | 62,1 | 52,1 | 62,6 | 52,6 | -/- | |
| Kluftern | Lorenzweg 9/1 | Wirtg | SO | EG | 70 | 60 | 52,8 | 42,8 | 53,4 | 43,3 | -/- | |
| Kluftern | Lorenzweg 9/2 | Whs | NO | 2.OG | 70 | 60 | 53,0 | 43,0 | 54,3 | 44,2 | -/- | |
| Kluftern | Markdorfer Str. 10 | WBtrg | S | 3.OG | 70 | 60 | 51,0 | 41,5 | 51,2 | 41,7 | -/- | |
| Kluftern | Markdorfer Str. 100 | Whs | NW | 2.OG | 70 | 60 | 62,5 | 52,6 | 63,3 | 53,2 | -/- | |
| Kluftern | Markdorfer Str. 101 | WGhs | NO | EG | 70 | 60 | 66,1 | 56,1 | 66,8 | 56,7 | -/- | |
| Kluftern | Markdorfer Str. 101/1 | WGhs | NO | 1.OG | 70 | 60 | 64,4 | 54,4 | 65,1 | 55,0 | -/- | |
| Kluftern | Markdorfer Str. 102 | Whs | W | 1.OG | 70 | 60 | 65,2 | 55,2 | 65,9 | 55,8 | -/- | |
| Kluftern | Markdorfer Str. 103 | Whs | O | 1.OG | 70 | 60 | 65,1 | 55,1 | 65,8 | 55,7 | -/- | |

| Lfd. Nr. | Gemarkung | Gebäude | Gebäude- nutzung | Gebäude- front | Stock- werk | IGW | | Prognose-Nullfall | | PNF mit OU M.+B. | | Anspruch passiv |
|----------|-----------------------|---------|---------------------|-------------------|----------------|-----------------|-------------------|-------------------|-------------------|------------------|-------------------|--------------------|
| | | | | | | Tag in dB(A) | Nacht in dB(A) | Tag in dB(A) | Nacht in dB(A) | Tag in dB(A) | Nacht in dB(A) | |
| 1 | 2 | 3 | 4 | 5 | 6 | 7 | 8 | 9 | 10 | 11 | 12 | 13 |
| Kluftern | Markdorfer Str. 104 | Whs | W | 2.OG | 70 | 60 | 64,7 | 54,8 | 65,4 | 55,3 | - / - | |
| Kluftern | Markdorfer Str. 108 | Sportg | W | 1.OG | 70 | 60 | 54,6 | 44,5 | 55,0 | 45,0 | - / - | |
| Kluftern | Markdorfer Str. 11 | Whs | NW | EG | 70 | 60 | 61,6 | 52,1 | 61,8 | 52,3 | - / - | |
| Kluftern | Markdorfer Str. 110 | Gdehs | W | 1.OG | 70 | 60 | 65,7 | 55,7 | 66,1 | 56,0 | - / - | |
| Kluftern | Markdorfer Str. 112 | Btrg | W | EG | 70 | 60 | 52,4 | 42,3 | 52,9 | 42,8 | - / - | |
| Kluftern | Markdorfer Str. 115 | Fhfg | NO | EG | 70 | 60 | 62,0 | 51,9 | 62,4 | 52,3 | - / - | |
| Kluftern | Markdorfer Str. 146 | Whs | NW | 1.OG | 70 | 60 | 68,0 | 58,0 | 68,3 | 58,3 | - / - | |
| Kluftern | Markdorfer Str. 148 | Whs | W | 1.OG | 70 | 60 | 68,4 | 58,4 | 68,8 | 58,8 | - / - | |
| Kluftern | Markdorfer Str. 148/1 | Whs | W | 1.OG | 70 | 60 | 68,3 | 58,3 | 68,7 | 58,7 | - / - | |
| Kluftern | Markdorfer Str. 152 | Whs | W | 1.OG | 70 | 60 | 67,4 | 57,4 | 67,8 | 57,8 | - / - | |
| Kluftern | Markdorfer Str. 154/1 | Whs | W | EG | 70 | 60 | 63,0 | 52,9 | 63,4 | 53,3 | - / - | |
| Kluftern | Markdorfer Str. 156/1 | Whs | W | 1.OG | 70 | 60 | 65,9 | 55,9 | 66,3 | 56,3 | - / - | |
| Kluftern | Markdorfer Str. 156/2 | Whs | W | 1.OG | 70 | 60 | 66,0 | 56,0 | 66,4 | 56,4 | - / - | |
| Kluftern | Markdorfer Str. 158 | Whs | W | 2.OG | 70 | 60 | 66,1 | 56,1 | 66,5 | 56,5 | - / - | |
| Kluftern | Markdorfer Str. 158/1 | Whs | W | 1.OG | 70 | 60 | 65,9 | 55,9 | 66,3 | 56,3 | - / - | |
| Kluftern | Markdorfer Str. 160 | Whs | W | 1.OG | 70 | 60 | 66,0 | 56,0 | 66,4 | 56,4 | - / - | |
| Kluftern | Markdorfer Str. 160/1 | Whs | W | 1.OG | 70 | 60 | 66,5 | 56,5 | 66,9 | 56,8 | - / - | |
| Kluftern | Markdorfer Str. 160/2 | Whs | W | 1.OG | 70 | 60 | 66,5 | 56,5 | 66,9 | 56,9 | - / - | |
| Kluftern | Markdorfer Str. 162 | Whs | W | 1.OG | 70 | 60 | 67,1 | 57,1 | 67,5 | 57,5 | - / - | |
| Kluftern | Markdorfer Str. 166 | Whs | W | 1.OG | 70 | 60 | 68,2 | 58,2 | 68,5 | 58,5 | - / - | |
| Kluftern | Markdorfer Str. 170/1 | Whs | W | EG | 70 | 60 | 67,7 | 57,7 | 68,1 | 58,1 | - / - | |
| Kluftern | Markdorfer Str. 170/2 | Whs | N | 1.OG | 70 | 60 | 58,2 | 48,2 | 59,0 | 49,0 | - / - | |
| Kluftern | Markdorfer Str. 170/3 | Whs | N | EG | 70 | 60 | 53,9 | 43,9 | 54,9 | 44,8 | - / - | |
| Kluftern | Markdorfer Str. 171 | Whs | NO | 2.OG | 70 | 60 | 67,0 | 57,0 | 67,4 | 57,4 | - / - | |
| Kluftern | Markdorfer Str. 173 | Whs | SO | 2.OG | 70 | 60 | 66,3 | 56,3 | 66,7 | 56,7 | - / - | |
| Kluftern | Markdorfer Str. 181 | Whs | S | 2.OG | 70 | 60 | 65,4 | 55,4 | 65,9 | 55,9 | - / - | |
| Kluftern | Markdorfer Str. 185 | Whs | SO | EG | 70 | 60 | 68,3 | 58,2 | 68,7 | 58,6 | - / - | |
| Kluftern | Markdorfer Str. 185/1 | Whs | SO | EG | 70 | 60 | 56,3 | 46,3 | 57,4 | 47,3 | - / - | |
| Kluftern | Markdorfer Str. 187 | Whs | SO | EG | 70 | 60 | 68,4 | 58,3 | 68,8 | 58,7 | - / - | |
| Kluftern | Markdorfer Str. 189 | Whs | S | 1.OG | 70 | 60 | 64,0 | 53,9 | 64,4 | 54,4 | - / - | |
| Kluftern | Markdorfer Str. 20 | Whs | S | 2.OG | 70 | 60 | 60,5 | 51,0 | 60,7 | 51,3 | - / - | |
| Kluftern | Markdorfer Str. 22 | Whs | S | 5.OG | 70 | 60 | 60,0 | 50,5 | 60,2 | 50,7 | - / - | |
| Kluftern | Markdorfer Str. 24 | Whs | S | 3.OG | 70 | 60 | 60,5 | 51,0 | 60,7 | 51,2 | - / - | |
| Kluftern | Markdorfer Str. 28 | Whs | SW | 1.OG | 70 | 60 | 50,3 | 40,8 | 50,5 | 40,9 | - / - | |
| Kluftern | Markdorfer Str. 30 | Whs | SO | 1.OG | 70 | 60 | 56,2 | 46,7 | 56,5 | 47,0 | - / - | |
| Kluftern | Markdorfer Str. 30/1 | Whs | SW | 1.OG | 70 | 60 | 55,0 | 45,6 | 55,2 | 45,8 | - / - | |
| Kluftern | Markdorfer Str. 32 | WGhs | S | EG | 70 | 60 | 65,1 | 55,6 | 65,3 | 55,9 | - / - | |
| Kluftern | Markdorfer Str. 36 | Whs | S | EG | 70 | 60 | 65,0 | 55,6 | 65,3 | 55,8 | - / - | |
| Kluftern | Markdorfer Str. 4 | Whs | S | EG | 70 | 60 | 61,1 | 51,6 | 61,3 | 51,8 | - / - | |
| Kluftern | Markdorfer Str. 4/1 | Whs | S | EG | 70 | 60 | 53,8 | 44,4 | 54,1 | 44,6 | - / - | |
| Kluftern | Markdorfer Str. 40 | Whs | SW | EG | 70 | 60 | 63,9 | 54,4 | 64,1 | 54,7 | - / - | |
| Kluftern | Markdorfer Str. 40/1 | Whs | SW | 1.OG | 70 | 60 | 63,8 | 54,4 | 64,1 | 54,6 | - / - | |
| Kluftern | Markdorfer Str. 41 | Whs | NO | EG | 70 | 60 | 65,5 | 56,1 | 65,7 | 56,3 | - / - | |
| Kluftern | Markdorfer Str. 46 | Whs | SW | 2.OG | 70 | 60 | 62,6 | 53,0 | 62,6 | 53,1 | - / - | |
| Kluftern | Markdorfer Str. 48 | Whs | SW | 1.OG | 70 | 60 | 57,0 | 47,3 | 56,7 | 47,2 | - / - | |
| Kluftern | Markdorfer Str. 52 | Whs | SW | EG | 70 | 60 | 69,5 | 59,8 | 69,1 | 59,7 | - / - | |
| Kluftern | Markdorfer Str. 55 | Whs | NO | EG | 70 | 60 | 67,9 | 58,1 | 67,5 | 58,0 | - / - | |
| Kluftern | Markdorfer Str. 58 | Whs | SW | EG | 70 | 60 | 66,7 | 57,0 | 66,3 | 56,8 | - / - | |
| Kluftern | Markdorfer Str. 59 | Whs | NO | 1.OG | 70 | 60 | 63,0 | 53,3 | 62,6 | 53,2 | - / - | |
| Kluftern | Markdorfer Str. 59/1 | Whs | NO | EG | 70 | 60 | 50,7 | 41,0 | 50,5 | 41,0 | - / - | |
| Kluftern | Markdorfer Str. 60 | Whs | SW | EG | 70 | 60 | 66,0 | 56,3 | 65,6 | 56,1 | - / - | |
| Kluftern | Markdorfer Str. 62 | WGhs | SW | EG | 70 | 60 | 65,5 | 55,8 | 65,1 | 55,7 | - / - | |
| Kluftern | Markdorfer Str. 62/1 | Whs | SO | 1.OG | 70 | 60 | 52,7 | 43,0 | 52,4 | 42,9 | - / - | |
| Kluftern | Markdorfer Str. 62/2 | Whs | W | 1.OG | 70 | 60 | 50,9 | 41,1 | 50,7 | 41,2 | - / - | |
| Kluftern | Markdorfer Str. 64 | Whs | SW | 1.OG | 70 | 60 | 64,3 | 54,6 | 64,0 | 54,5 | - / - | |
| Kluftern | Markdorfer Str. 64/1 | Whs | SW | EG | 70 | 60 | 51,5 | 41,7 | 51,2 | 41,6 | - / - | |
| Kluftern | Markdorfer Str. 65 | Whs | NO | EG | 70 | 60 | 66,2 | 56,5 | 65,8 | 56,3 | - / - | |
| Kluftern | Markdorfer Str. 66 | Whs | SW | 1.OG | 70 | 60 | 63,6 | 53,8 | 63,2 | 53,7 | - / - | |
| Kluftern | Markdorfer Str. 68 | Whs | SW | EG | 70 | 60 | 67,9 | 58,2 | 67,6 | 58,1 | - / - | |
| Kluftern | Markdorfer Str. 7 | Whs | N | 1.OG | 70 | 60 | 63,7 | 54,3 | 64,0 | 54,5 | - / - | |
| Kluftern | Markdorfer Str. 70 | Whs | SW | 2.OG | 70 | 60 | 62,7 | 53,0 | 62,4 | 52,9 | - / - | |
| Kluftern | Markdorfer Str. 71 | Whs | NO | EG | 70 | 60 | 67,1 | 57,4 | 66,8 | 57,3 | - / - | |
| Kluftern | Markdorfer Str. 71/1 | Whs | SO | 2.OG | 70 | 60 | 56,7 | 47,0 | 56,5 | 47,0 | - / - | |
| Kluftern | Markdorfer Str. 72 | Whs | SW | EG | 70 | 60 | 68,5 | 58,8 | 68,1 | 58,6 | - / - | |
| Kluftern | Markdorfer Str. 73 | Whs | NO | 1.OG | 70 | 60 | 56,8 | 47,0 | 56,5 | 46,9 | - / - | |
| Kluftern | Markdorfer Str. 74 | Whs | SW | EG | 70 | 60 | 67,7 | 58,0 | 67,4 | 57,9 | - / - | |
| Kluftern | Markdorfer Str. 75 | WGhs | NO | 1.OG | 70 | 60 | 63,4 | 53,7 | 63,0 | 53,5 | - / - | |
| Kluftern | Markdorfer Str. 75/1 | Whs | NO | 1.OG | 70 | 60 | 49,7 | 39,8 | 49,7 | 39,9 | - / - | |
| Kluftern | Markdorfer Str. 75/2 | Whs | NW | 1.OG | 70 | 60 | 51,6 | 41,6 | 51,6 | 41,7 | - / - | |
| Kluftern | Markdorfer Str. 76 | WGhs | SW | EG | 70 | 60 | 67,6 | 57,9 | 67,3 | 57,8 | - / - | |
| Kluftern | Markdorfer Str. 76/1 | Whs | SW | 1.OG | 70 | 60 | 52,4 | 42,7 | 52,2 | 42,6 | - / - | |
| Kluftern | Markdorfer Str. 76/2 | Whs | SO | 1.OG | 70 | 60 | 50,9 | 41,2 | 50,8 | 41,2 | - / - | |
| Kluftern | Markdorfer Str. 77 | Whs | NO | 1.OG | 70 | 60 | 57,0 | 47,2 | 56,8 | 47,1 | - / - | |
| Kluftern | Markdorfer Str. 77/1 | Whs | NO | 1.OG | 70 | 60 | 57,6 | 47,8 | 57,4 | 47,7 | - / - | |
| Kluftern | Markdorfer Str. 77/2 | Whs | NW | 1.OG | 70 | 60 | 57,5 | 47,2 | 57,5 | 47,2 | - / - | |
| Kluftern | Markdorfer Str. 78 | WGhs | SW | EG | 70 | 60 | 68,3 | 58,6 | 68,0 | 58,4 | - / - | |
| Kluftern | Markdorfer Str. 78/1 | Whs | SW | 1.OG | 70 | 60 | 51,5 | 41,7 | 51,4 | 41,7 | - / - | |
| Kluftern | Markdorfer Str. 79 | Whs | NO | EG | 70 | 60 | 67,7 | 58,0 | 67,4 | 57,9 | - / - | |
| Kluftern | Markdorfer Str. 8 | Whs | S | EG | 70 | 60 | 53,8 | 44,3 | 54,0 | 44,5 | - / - | |
| Kluftern | Markdorfer Str. 80 | Whs | SW | EG | 70 | 60 | 70,3 | 60,3 | 70,1 | 60,3 | - / - | |
| Kluftern | Markdorfer Str. 80/1 | Whs | SW | EG | 70 | 60 | 69,5 | 59,6 | 69,2 | 59,6 | - / - | |
| Kluftern | Markdorfer Str. 87 | Whs | NO | EG | 70 | 60 | 67,6 | 57,7 | 68,4 | 58,3 | - / - | |
| Kluftern | Markdorfer Str. 91 | WGhs | NO | 1.OG | 70 | 60 | 65,7 | 55,8 | 66,4 | 56,4 | - / - | |
| Kluftern | Markdorfer Str. 92 | Whs | SW | EG | 70 | 60 | 67,1 | 57,1 | 67,8 | 57,7 | - / - | |
| Kluftern | Markdorfer Str. 92/1 | Btrg | W | 1.OG | 70 | 60 | 66,4 | 56,5 | 67,2 | 57,1 | - / - | |

| Lfd. Nr. | Gemarkung | Gebäude | Gebäude- nutzung | Gebäude- front | Stock- werk | IGW | | Prognose-Nullfall | | PNF mit OU M.+B. | | Anspruch passiv |
|----------|--------------------|---------|---------------------|-------------------|----------------|-----------------|-------------------|-------------------|-------------------|------------------|-------------------|--------------------|
| | | | | | | Tag in dB(A) | Nacht in dB(A) | Tag in dB(A) | Nacht in dB(A) | Tag in dB(A) | Nacht in dB(A) | |
| 1 | 2 | 3 | 4 | 5 | 6 | 7 | 8 | 9 | 10 | 11 | 12 | 13 |
| Kluftern | Markdorfer Str. 93 | Whs | S | 1.OG | 70 | 60 | 56,5 | 46,5 | 57,2 | 47,1 | -/- | |
| Kluftern | Markdorfer Str. 99 | Schule | O | 1.OG | 70 | 60 | 56,7 | 46,7 | 57,3 | 47,2 | -/- | |
| Kluftern | Rebhalde 1 | Whs | SO | 1.OG | 70 | 60 | 64,8 | 54,8 | 65,1 | 55,1 | -/- | |
| Kluftern | Rebhalde 10 | Whs | SO | 1.OG | 70 | 60 | 51,3 | 41,3 | 51,8 | 41,7 | -/- | |
| Kluftern | Rebhalde 10/1 | Whs | SO | EG | 70 | 60 | 51,4 | 41,4 | 51,9 | 41,9 | -/- | |
| Kluftern | Rebhalde 12 | Whs | SW | EG | 70 | 60 | 49,7 | 39,6 | 50,6 | 40,6 | -/- | |
| Kluftern | Rebhalde 12/1 | Whs | SW | EG | 70 | 60 | 47,9 | 37,8 | 49,0 | 39,0 | -/- | |
| Kluftern | Rebhalde 2 | Whs | SO | 1.OG | 70 | 60 | 65,1 | 55,1 | 65,5 | 55,5 | -/- | |
| Kluftern | Rebhalde 2/1 | Whs | SO | 1.OG | 70 | 60 | 65,8 | 55,8 | 66,1 | 56,1 | -/- | |
| Kluftern | Rebhalde 2/2 | Whs | SO | 1.OG | 70 | 60 | 67,2 | 57,2 | 67,6 | 57,6 | -/- | |
| Kluftern | Rebhalde 3 | Whs | SO | 1.OG | 70 | 60 | 57,4 | 47,4 | 57,8 | 47,7 | -/- | |
| Kluftern | Rebhalde 4 | Whs | SW | 1.OG | 70 | 60 | 60,1 | 50,1 | 60,4 | 50,4 | -/- | |
| Kluftern | Rebhalde 4/1 | Whs | O | 1.OG | 70 | 60 | 57,7 | 47,7 | 58,0 | 48,0 | -/- | |
| Kluftern | Rebhalde 4/2 | Whs | O | 1.OG | 70 | 60 | 61,2 | 51,2 | 61,6 | 51,6 | -/- | |
| Kluftern | Rebhalde 4/3 | Whs | NO | 1.OG | 70 | 60 | 62,2 | 52,2 | 62,6 | 52,6 | -/- | |
| Kluftern | Rebhalde 4/4 | Whs | SW | 1.OG | 70 | 60 | 56,8 | 46,7 | 57,2 | 47,1 | -/- | |
| Kluftern | Rebhalde 6 | Whs | SW | 1.OG | 70 | 60 | 53,3 | 43,2 | 53,7 | 43,6 | -/- | |
| Kluftern | Rebhalde 6/1 | Whs | SO | 1.OG | 70 | 60 | 53,1 | 43,1 | 53,7 | 43,7 | -/- | |
| Kluftern | Rebhalde 6/2 | Whs | SO | 1.OG | 70 | 60 | 55,9 | 45,9 | 56,3 | 46,3 | -/- | |
| Kluftern | Rebhalde 8 | Whs | SW | EG | 70 | 60 | 48,3 | 38,3 | 49,1 | 39,1 | -/- | |
| Kluftern | Rudpertstr. 1 | Whs | NO | 2.OG | 70 | 60 | 48,3 | 38,1 | 48,7 | 38,5 | -/- | |
| Kluftern | Rudpertstr. 10 | Whs | SO | 1.OG | 70 | 60 | 47,3 | 37,1 | 47,5 | 37,3 | -/- | |
| Kluftern | Rudpertstr. 12 | Whs | NO | EG | 70 | 60 | 44,8 | 34,6 | 45,5 | 35,3 | -/- | |
| Kluftern | Rudpertstr. 14 | Whs | SO | EG | 70 | 60 | 47,4 | 37,2 | 47,5 | 37,3 | -/- | |
| Kluftern | Rudpertstr. 16 | Whs | SO | EG | 70 | 60 | 46,8 | 36,6 | 47,0 | 36,8 | -/- | |
| Kluftern | Rudpertstr. 18 | Whs | SO | EG | 70 | 60 | 47,6 | 37,4 | 47,7 | 37,5 | -/- | |
| Kluftern | Rudpertstr. 20 | Whs | SO | EG | 70 | 60 | 46,7 | 36,5 | 46,7 | 36,5 | -/- | |
| Kluftern | Rudpertstr. 22 | Whs | SO | EG | 70 | 60 | 47,3 | 37,1 | 47,3 | 37,1 | -/- | |
| Kluftern | Rudpertstr. 24 | Whs | NO | EG | 70 | 60 | 46,1 | 36,0 | 46,6 | 36,5 | -/- | |
| Kluftern | Rudpertstr. 3 | Whs | SO | 2.OG | 70 | 60 | 48,4 | 38,2 | 48,5 | 38,3 | -/- | |
| Kluftern | Rudpertstr. 5 | Whs | SO | 1.OG | 70 | 60 | 48,5 | 38,3 | 48,6 | 38,4 | -/- | |
| Kluftern | Rudpertstr. 6 | Whs | SO | 1.OG | 70 | 60 | 47,7 | 37,5 | 47,8 | 37,6 | -/- | |
| Kluftern | Rudpertstr. 7 | Whs | SO | 1.OG | 70 | 60 | 48,4 | 38,2 | 48,5 | 38,2 | -/- | |
| Kluftern | Rudpertstr. 8 | Whs | SO | 1.OG | 70 | 60 | 47,2 | 37,0 | 47,3 | 37,0 | -/- | |
| Kluftern | Sommerweg 1 | Whs | NO | 1.OG | 70 | 60 | 51,1 | 41,1 | 52,0 | 42,0 | -/- | |
| Kluftern | Sommerweg 10 | Whs | SO | EG | 70 | 60 | 46,7 | 36,7 | 47,7 | 37,7 | -/- | |
| Kluftern | Sommerweg 11 | Whs | NO | 1.OG | 70 | 60 | 50,9 | 40,8 | 51,9 | 41,8 | -/- | |
| Kluftern | Sommerweg 12 | Whs | SO | EG | 70 | 60 | 46,8 | 36,8 | 47,6 | 37,6 | -/- | |
| Kluftern | Sommerweg 13 | Whs | NO | 1.OG | 70 | 60 | 51,6 | 41,5 | 52,4 | 42,4 | -/- | |
| Kluftern | Sommerweg 14 | Whs | NO | 1.OG | 70 | 60 | 46,9 | 36,9 | 48,2 | 38,2 | -/- | |
| Kluftern | Sommerweg 15 | Whs | NO | 1.OG | 70 | 60 | 52,5 | 42,5 | 53,3 | 43,2 | -/- | |
| Kluftern | Sommerweg 16 | Whs | SO | 1.OG | 70 | 60 | 47,3 | 37,3 | 48,0 | 37,9 | -/- | |
| Kluftern | Sommerweg 17 | Whs | SO | EG | 70 | 60 | 46,0 | 35,9 | 46,6 | 36,5 | -/- | |
| Kluftern | Sommerweg 17/1 | Whs | SO | EG | 70 | 60 | 46,9 | 36,9 | 47,6 | 37,5 | -/- | |
| Kluftern | Sommerweg 17/2 | Whs | SO | 1.OG | 70 | 60 | 49,2 | 39,2 | 49,8 | 39,8 | -/- | |
| Kluftern | Sommerweg 18 | Whs | NO | EG | 70 | 60 | 45,2 | 35,2 | 47,1 | 37,0 | -/- | |
| Kluftern | Sommerweg 19 | Whs | SO | EG | 70 | 60 | 46,9 | 36,8 | 47,2 | 37,1 | -/- | |
| Kluftern | Sommerweg 19/1 | Whs | SO | EG | 70 | 60 | 47,3 | 37,2 | 47,9 | 37,8 | -/- | |
| Kluftern | Sommerweg 19/2 | Whs | SO | EG | 70 | 60 | 47,9 | 37,9 | 48,4 | 38,4 | -/- | |
| Kluftern | Sommerweg 2 | Whs | NO | 1.OG | 70 | 60 | 51,5 | 41,4 | 52,2 | 42,2 | -/- | |
| Kluftern | Sommerweg 20 | Whs | NO | 1.OG | 70 | 60 | 44,9 | 34,9 | 46,9 | 36,8 | -/- | |
| Kluftern | Sommerweg 21 | Whs | NO | EG | 70 | 60 | 45,3 | 35,2 | 47,6 | 37,5 | -/- | |
| Kluftern | Sommerweg 21/1 | Whs | SO | EG | 70 | 60 | 47,5 | 37,5 | 48,0 | 38,0 | -/- | |
| Kluftern | Sommerweg 21/2 | Whs | SO | EG | 70 | 60 | 48,1 | 38,0 | 48,6 | 38,5 | -/- | |
| Kluftern | Sommerweg 22 | Whs | SO | 1.OG | 70 | 60 | 45,3 | 35,2 | 46,3 | 36,3 | -/- | |
| Kluftern | Sommerweg 23 | Whs | SO | 1.OG | 70 | 60 | 46,9 | 36,9 | 47,5 | 37,5 | -/- | |
| Kluftern | Sommerweg 24 | Whs | SO | 1.OG | 70 | 60 | 45,8 | 35,8 | 46,6 | 36,5 | -/- | |
| Kluftern | Sommerweg 25 | Whs | SO | EG | 70 | 60 | 45,8 | 35,7 | 46,4 | 36,3 | -/- | |
| Kluftern | Sommerweg 26 | Whs | NO | 1.OG | 70 | 60 | 48,4 | 38,3 | 49,4 | 39,3 | -/- | |
| Kluftern | Sommerweg 27 | Whs | NO | EG | 70 | 60 | 45,0 | 35,0 | 47,1 | 37,0 | -/- | |
| Kluftern | Sommerweg 28 | Whs | NO | 1.OG | 70 | 60 | 49,2 | 39,1 | 50,1 | 40,0 | -/- | |
| Kluftern | Sommerweg 29 | Whs | NO | 1.OG | 70 | 60 | 44,8 | 34,8 | 46,9 | 36,8 | -/- | |
| Kluftern | Sommerweg 3 | Whs | NO | 1.OG | 70 | 60 | 51,0 | 41,0 | 51,9 | 41,9 | -/- | |
| Kluftern | Sommerweg 30 | Whs | NO | 1.OG | 70 | 60 | 49,8 | 39,7 | 50,7 | 40,7 | -/- | |
| Kluftern | Sommerweg 31 | Whs | NO | EG | 70 | 60 | 44,3 | 34,3 | 46,5 | 36,4 | -/- | |
| Kluftern | Sommerweg 33 | Whs | NO | EG | 70 | 60 | 44,5 | 34,4 | 46,7 | 36,6 | -/- | |
| Kluftern | Sommerweg 35 | Whs | NO | EG | 70 | 60 | 44,5 | 34,4 | 46,6 | 36,5 | -/- | |
| Kluftern | Sommerweg 37 | Whs | NO | EG | 70 | 60 | 44,4 | 34,4 | 46,7 | 36,7 | -/- | |
| Kluftern | Sommerweg 39 | Whs | NO | EG | 70 | 60 | 43,7 | 33,6 | 46,3 | 36,2 | -/- | |
| Kluftern | Sommerweg 4 | Whs | NO | 1.OG | 70 | 60 | 50,8 | 40,8 | 51,6 | 41,6 | -/- | |
| Kluftern | Sommerweg 43 | Whs | NO | 1.OG | 70 | 60 | 43,8 | 33,7 | 45,8 | 35,7 | -/- | |
| Kluftern | Sommerweg 45 | Whs | NO | 1.OG | 70 | 60 | 43,1 | 33,0 | 45,8 | 35,7 | -/- | |
| Kluftern | Sommerweg 47 | Whs | SO | EG | 70 | 60 | 44,8 | 34,8 | 45,8 | 35,7 | -/- | |
| Kluftern | Sommerweg 49 | Whs | NO | EG | 70 | 60 | 43,2 | 33,1 | 45,5 | 35,4 | -/- | |
| Kluftern | Sommerweg 5 | Whs | NO | 1.OG | 70 | 60 | 52,9 | 42,9 | 53,6 | 43,6 | -/- | |
| Kluftern | Sommerweg 51 | Whs | SO | EG | 70 | 60 | 44,6 | 34,5 | 45,3 | 35,2 | -/- | |
| Kluftern | Sommerweg 53 | Whs | SO | EG | 70 | 60 | 44,1 | 34,1 | 45,0 | 35,0 | -/- | |
| Kluftern | Sommerweg 55 | Whs | NO | 1.OG | 70 | 60 | 46,3 | 36,2 | 47,6 | 37,5 | -/- | |
| Kluftern | Sommerweg 57 | Whs | NO | 1.OG | 70 | 60 | 45,5 | 35,4 | 46,8 | 36,7 | -/- | |
| Kluftern | Sommerweg 59 | Whs | NO | 1.OG | 70 | 60 | 44,8 | 34,8 | 46,9 | 36,8 | -/- | |
| Kluftern | Sommerweg 6 | Whs | NO | EG | 70 | 60 | 46,9 | 36,8 | 48,0 | 37,9 | -/- | |
| Kluftern | Sommerweg 61 | Whs | NO | 1.OG | 70 | 60 | 44,9 | 34,9 | 46,8 | 36,7 | -/- | |
| Kluftern | Sommerweg 7 | Whs | SO | 1.OG | 70 | 60 | 54,4 | 44,3 | 54,8 | 44,8 | -/- | |
| Kluftern | Sommerweg 8 | Whs | SO | 1.OG | 70 | 60 | 46,0 | 35,9 | 46,8 | 36,7 | -/- | |
| Kluftern | Sportplatzstr. 10 | Sportg | SW | EG | 70 | 60 | 44,7 | 34,9 | 44,7 | 35,0 | -/- | |

| Lfd. Nr. | Gemarkung | Gebäude | Gebäude-nutzung | Gebäude-front | Stock-werk | IGW | | Prognose-Nullfall | | PNF mit OU M.+B. | | Anspruch passiv |
|----------|-----------|-------------------|-----------------|---------------|------------|--------------|----------------|-------------------|----------------|------------------|----------------|-----------------|
| | | | | | | Tag in dB(A) | Nacht in dB(A) | Tag in dB(A) | Nacht in dB(A) | Tag in dB(A) | Nacht in dB(A) | |
| 1 | 2 | 3 | 4 | 5 | 6 | 7 | 8 | 9 | 10 | 11 | 12 | 13 |
| Kluftern | | Sportplatzstr. 5 | Sportg | SW | EG | 70 | 60 | 46,2 | 36,2 | 46,5 | 36,5 | - / - |
| Kluftern | | Tannenriedweg 1 | Whs | SO | 1.OG | 70 | 60 | 57,4 | 47,4 | 57,8 | 47,8 | - / - |
| Kluftern | | Tannenriedweg 10 | Whs | NO | 2.OG | 70 | 60 | 52,0 | 42,0 | 52,5 | 42,5 | - / - |
| Kluftern | | Tannenriedweg 11 | Whs | NO | 1.OG | 70 | 60 | 52,3 | 42,2 | 52,9 | 42,9 | - / - |
| Kluftern | | Tannenriedweg 13 | Whs | NO | 1.OG | 70 | 60 | 50,9 | 40,9 | 51,6 | 41,6 | - / - |
| Kluftern | | Tannenriedweg 14 | Whs | SO | 2.OG | 70 | 60 | 49,4 | 39,3 | 50,2 | 40,2 | - / - |
| Kluftern | | Tannenriedweg 15 | Whs | NO | 1.OG | 70 | 60 | 50,1 | 40,1 | 50,9 | 40,9 | - / - |
| Kluftern | | Tannenriedweg 16 | Whs | SO | 2.OG | 70 | 60 | 48,1 | 38,1 | 48,7 | 38,7 | - / - |
| Kluftern | | Tannenriedweg 17 | Whs | NO | 1.OG | 70 | 60 | 48,6 | 38,6 | 49,6 | 39,5 | - / - |
| Kluftern | | Tannenriedweg 18 | Whs | SW | 2.OG | 70 | 60 | 36,1 | 26,1 | 48,4 | 38,4 | - / - |
| Kluftern | | Tannenriedweg 19 | Whs | NO | 1.OG | 70 | 60 | 49,4 | 39,3 | 50,3 | 40,3 | - / - |
| Kluftern | | Tannenriedweg 2 | WBüro | SO | 2.OG | 70 | 60 | 61,7 | 51,7 | 62,1 | 52,1 | - / - |
| Kluftern | | Tannenriedweg 2/1 | Gar | SO | EG | 70 | 60 | 52,8 | 42,8 | 53,2 | 43,2 | - / - |
| Kluftern | | Tannenriedweg 21 | Whs | NO | 1.OG | 70 | 60 | 48,7 | 38,6 | 49,6 | 39,5 | - / - |
| Kluftern | | Tannenriedweg 23 | Whs | SO | 1.OG | 70 | 60 | 46,8 | 36,8 | 47,5 | 37,5 | - / - |
| Kluftern | | Tannenriedweg 25 | Whs | NO | 1.OG | 70 | 60 | 44,9 | 34,8 | 46,8 | 36,7 | - / - |
| Kluftern | | Tannenriedweg 27 | Whs | SO | 1.OG | 70 | 60 | 45,9 | 35,9 | 46,6 | 36,6 | - / - |
| Kluftern | | Tannenriedweg 29 | Whs | NO | 1.OG | 70 | 60 | 44,4 | 34,4 | 46,4 | 36,3 | - / - |
| Kluftern | | Tannenriedweg 3 | Whs | NO | 1.OG | 70 | 60 | 55,3 | 45,3 | 55,8 | 45,8 | - / - |
| Kluftern | | Tannenriedweg 5 | Whs | NO | 1.OG | 70 | 60 | 54,2 | 44,1 | 54,8 | 44,7 | - / - |
| Kluftern | | Tannenriedweg 6 | Whs | SO | 2.OG | 70 | 60 | 55,0 | 45,0 | 55,4 | 45,4 | - / - |
| Kluftern | | Tannenriedweg 7 | Whs | SO | 1.OG | 70 | 60 | 51,3 | 41,3 | 51,9 | 41,8 | - / - |
| Kluftern | | Tannenriedweg 8 | Whs | SO | 2.OG | 70 | 60 | 52,1 | 42,1 | 52,6 | 42,5 | - / - |
| Kluftern | | Tannenriedweg 9 | Whs | NO | 1.OG | 70 | 60 | 51,1 | 41,0 | 51,8 | 41,8 | - / - |
| Kluftern | | Theotramstr. 11 | Whs | O | 1.OG | 70 | 60 | 52,5 | 42,2 | 52,5 | 42,2 | - / - |
| Kluftern | | Theotramstr. 25 | Whs | SO | EG | 70 | 60 | 48,2 | 38,0 | 48,3 | 38,0 | - / - |
| Kluftern | | Theotramstr. 27 | Whs | SO | EG | 70 | 60 | 47,3 | 37,1 | 47,4 | 37,1 | - / - |
| Kluftern | | Theotramstr. 29 | Whs | SO | EG | 70 | 60 | 48,1 | 37,8 | 48,1 | 37,8 | - / - |
| Kluftern | | Theotramstr. 31 | Whs | SO | EG | 70 | 60 | 48,6 | 38,4 | 48,5 | 38,3 | - / - |
| Kluftern | | Theotramstr. 33 | Whs | SO | EG | 70 | 60 | 48,8 | 38,5 | 48,8 | 38,6 | - / - |
| Kluftern | | Theotramstr. 35 | Whs | SO | EG | 70 | 60 | 48,3 | 38,1 | 48,4 | 38,1 | - / - |
| Kluftern | | Theotramstr. 37 | Whs | SO | EG | 70 | 60 | 48,6 | 38,4 | 48,6 | 38,4 | - / - |
| Kluftern | | Theotramstr. 39 | Whs | SO | EG | 70 | 60 | 47,7 | 37,5 | 47,8 | 37,5 | - / - |
| Kluftern | | Theotramstr. 41 | Whs | SO | EG | 70 | 60 | 48,1 | 37,9 | 48,1 | 37,8 | - / - |
| Kluftern | | Theotramstr. 43 | Whs | SO | EG | 70 | 60 | 47,9 | 37,7 | 48,0 | 37,7 | - / - |
| Kluftern | | Theotramstr. 45 | Whs | SO | EG | 70 | 60 | 48,1 | 37,9 | 48,2 | 38,0 | - / - |
| Kluftern | | Theotramstr. 47 | Whs | SO | EG | 70 | 60 | 46,7 | 36,5 | 46,8 | 36,6 | - / - |
| Kluftern | | Theotramstr. 49 | Whs | SO | EG | 70 | 60 | 47,4 | 37,2 | 47,6 | 37,4 | - / - |
| Kluftern | | Theotramstr. 51 | Whs | SO | 1.OG | 70 | 60 | 45,8 | 35,6 | 46,1 | 35,9 | - / - |
| Kluftern | | Theotramstr. 53 | Whs | NO | 1.OG | 70 | 60 | 44,6 | 34,5 | 45,5 | 35,4 | - / - |
| Kluftern | | Theotramstr. 55 | Whs | SO | 1.OG | 70 | 60 | 45,7 | 35,5 | 45,9 | 35,8 | - / - |
| Kluftern | | Theotramstr. 57 | Whs | NO | 1.OG | 70 | 60 | 44,2 | 34,2 | 45,2 | 35,2 | - / - |
| Kluftern | | Theotramstr. 59 | Whs | SO | EG | 70 | 60 | 42,7 | 32,6 | 43,1 | 32,9 | - / - |
| Kluftern | | Theotramstr. 61 | Whs | SO | EG | 70 | 60 | 41,2 | 31,0 | 41,6 | 31,5 | - / - |
| Kluftern | | Theotramstr. 63 | Whs | NO | EG | 70 | 60 | 43,3 | 33,2 | 44,5 | 34,4 | - / - |
| Kluftern | | Theotramstr. 64 | Whs | SO | EG | 70 | 60 | 42,2 | 31,9 | 42,3 | 32,1 | - / - |
| Kluftern | | Theotramstr. 65 | Whs | NO | 1.OG | 70 | 60 | 44,5 | 34,5 | 45,5 | 35,4 | - / - |
| Kluftern | | Theotramstr. 66 | Whs | SO | 1.OG | 70 | 60 | 46,7 | 36,5 | 46,8 | 36,6 | - / - |
| Kluftern | | Theotramstr. 67 | Whs | SO | 1.OG | 70 | 60 | 46,0 | 35,8 | 46,2 | 36,1 | - / - |
| Kluftern | | Theotramstr. 69 | Whs | NO | 1.OG | 70 | 60 | 44,6 | 34,6 | 45,4 | 35,3 | - / - |
| Kluftern | | Theotramstr. 7 | Whs | SW | 1.OG | 70 | 60 | 52,0 | 41,8 | 52,0 | 41,8 | - / - |
| Kluftern | | Theotramstr. 71 | Whs | NO | 1.OG | 70 | 60 | 45,2 | 35,1 | 46,1 | 36,0 | - / - |
| Kluftern | | Theotramstr. 73 | Whs | NO | 1.OG | 70 | 60 | 45,8 | 35,7 | 46,4 | 36,4 | - / - |
| Kluftern | | Theotramstr. 75 | Whs | NO | 1.OG | 70 | 60 | 46,2 | 36,1 | 46,8 | 36,7 | - / - |
| Kluftern | | Theotramstr. 77 | Whs | NO | 1.OG | 70 | 60 | 45,6 | 35,5 | 46,3 | 36,3 | - / - |
| Kluftern | | Theotramstr. 79 | Whs | NO | 1.OG | 70 | 60 | 45,5 | 35,4 | 46,3 | 36,2 | - / - |
| Kluftern | | Theotramstr. 83 | Whs | SO | EG | 70 | 60 | 36,6 | 26,5 | 37,6 | 27,5 | - / - |
| Kluftern | | Theotramstr. 9 | Whs | SW | 1.OG | 70 | 60 | 52,4 | 42,1 | 52,4 | 42,1 | - / - |
| Kluftern | | Traubenweg 15 | Whs | NO | 1.OG | 70 | 60 | 48,9 | 39,3 | 49,0 | 39,4 | - / - |
| Kluftern | | Traubenweg 16 | Whs | NO | 1.OG | 70 | 60 | 51,5 | 41,9 | 51,5 | 42,0 | - / - |
| Kluftern | | Warinstr. 11 | Whs | SO | 1.OG | 70 | 60 | 50,0 | 39,8 | 50,1 | 39,8 | - / - |
| Kluftern | | Warinstr. 13 | Whs | SO | 1.OG | 70 | 60 | 50,6 | 40,3 | 50,6 | 40,3 | - / - |
| Kluftern | | Warinstr. 15 | Whs | SO | 1.OG | 70 | 60 | 50,7 | 40,4 | 50,7 | 40,4 | - / - |
| Kluftern | | Warinstr. 17 | Whs | SO | 1.OG | 70 | 60 | 49,8 | 39,5 | 49,8 | 39,5 | - / - |
| Kluftern | | Warinstr. 19 | Whs | SW | 1.OG | 70 | 60 | 50,6 | 40,3 | 50,6 | 40,3 | - / - |
| Kluftern | | Warinstr. 2 | Whs | SO | 1.OG | 70 | 60 | 48,9 | 38,6 | 48,9 | 38,6 | - / - |
| Kluftern | | Warinstr. 21 | Whs | SW | 1.OG | 70 | 60 | 51,0 | 40,7 | 51,0 | 40,7 | - / - |
| Kluftern | | Warinstr. 3 | Whs | SO | 2.OG | 70 | 60 | 49,9 | 39,7 | 50,0 | 39,7 | - / - |
| Kluftern | | Warinstr. 4 | Whs | SO | 1.OG | 70 | 60 | 49,3 | 39,1 | 49,4 | 39,1 | - / - |
| Kluftern | | Warinstr. 5 | Whs | SO | 1.OG | 70 | 60 | 50,1 | 39,8 | 50,1 | 39,9 | - / - |
| Kluftern | | Warinstr. 6 | Whs | SO | EG | 70 | 60 | 49,2 | 39,0 | 49,2 | 39,0 | - / - |
| Kluftern | | Warinstr. 7 | Whs | SO | 1.OG | 70 | 60 | 50,1 | 39,9 | 50,1 | 39,9 | - / - |
| Kluftern | | Warinstr. 9 | Whs | SO | 1.OG | 70 | 60 | 49,8 | 39,5 | 49,8 | 39,6 | - / - |

Bodenseekreis


K 7743 neu OU Markdorf

**Erweiterte Lärmuntersuchung
Straßenverkehrsärm**

Ermittlung der Betroffenheiten an Gebäuden
mit Lärmpegeln über 70/60 dB(A) tag/nacht

Lageplan MARKDORF Süd-Ost

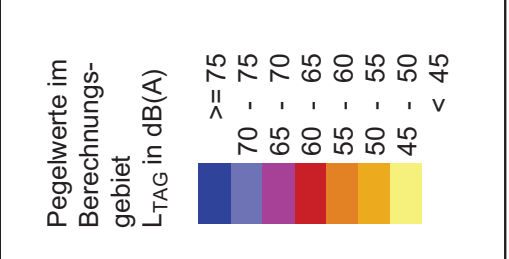
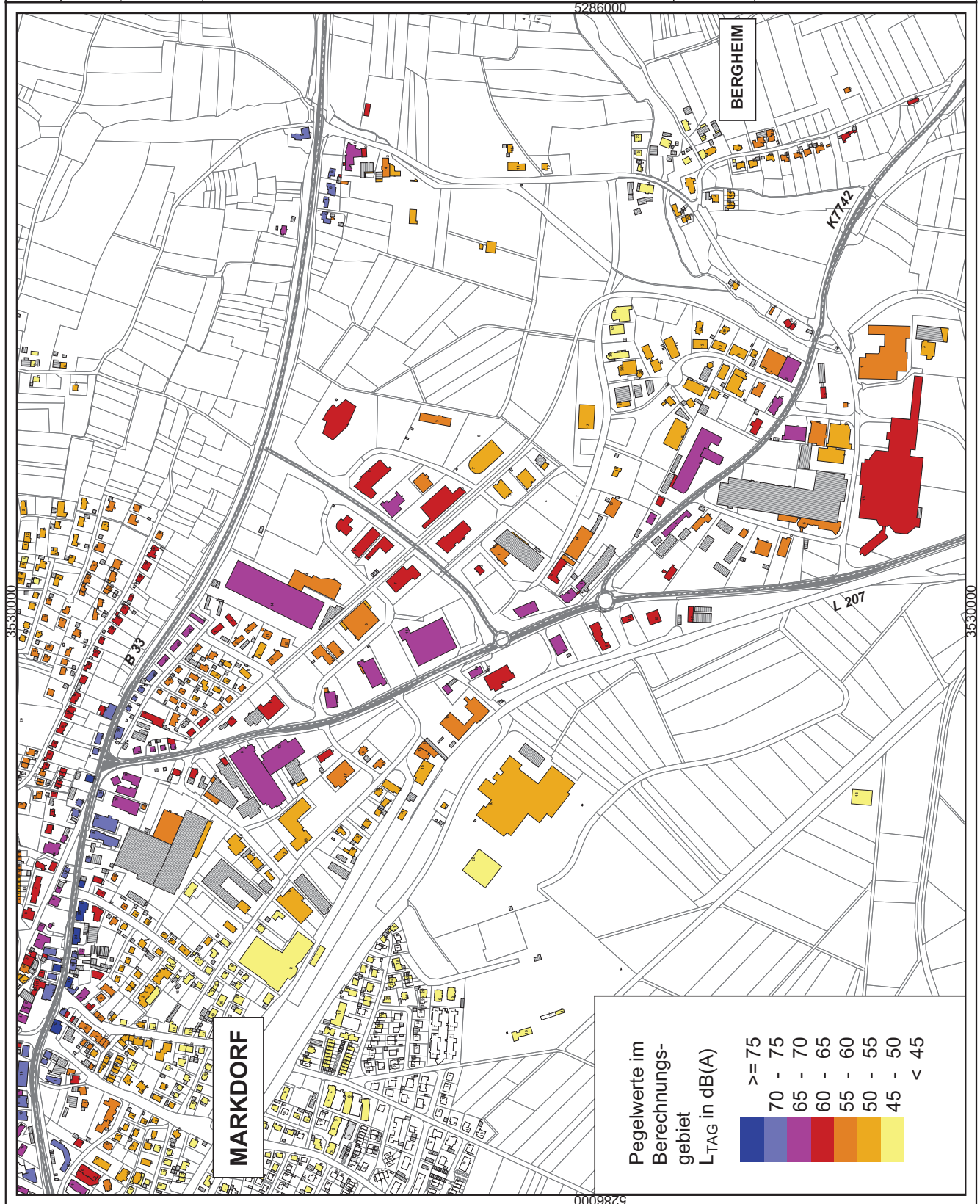
Prognose Nullfall (Aktualisierung 2010)
Gebäudelärmkarte TAG in dB(A)



Prof. Kh. Schaechterle
Dipl.-Ing. H. Siebrand
Dipl.-Ing. (FH) R. Neumann

Neue Straße 3
89077 Ulm
0731/39 94 94-0

MODUS CONSULT ULM
GmbH
Ulm, Mai 2011



Bodenseekreis


K 7743 neu OU Markdorf

**Erweiterte Lärmuntersuchung
Straßenverkehrsärm**

Ermittlung der Betroffenheiten an Gebäuden
mit Lärmpegeln über 70/60 dB(A) tag/nacht

Lageplan MARKDORF Süd-Ost

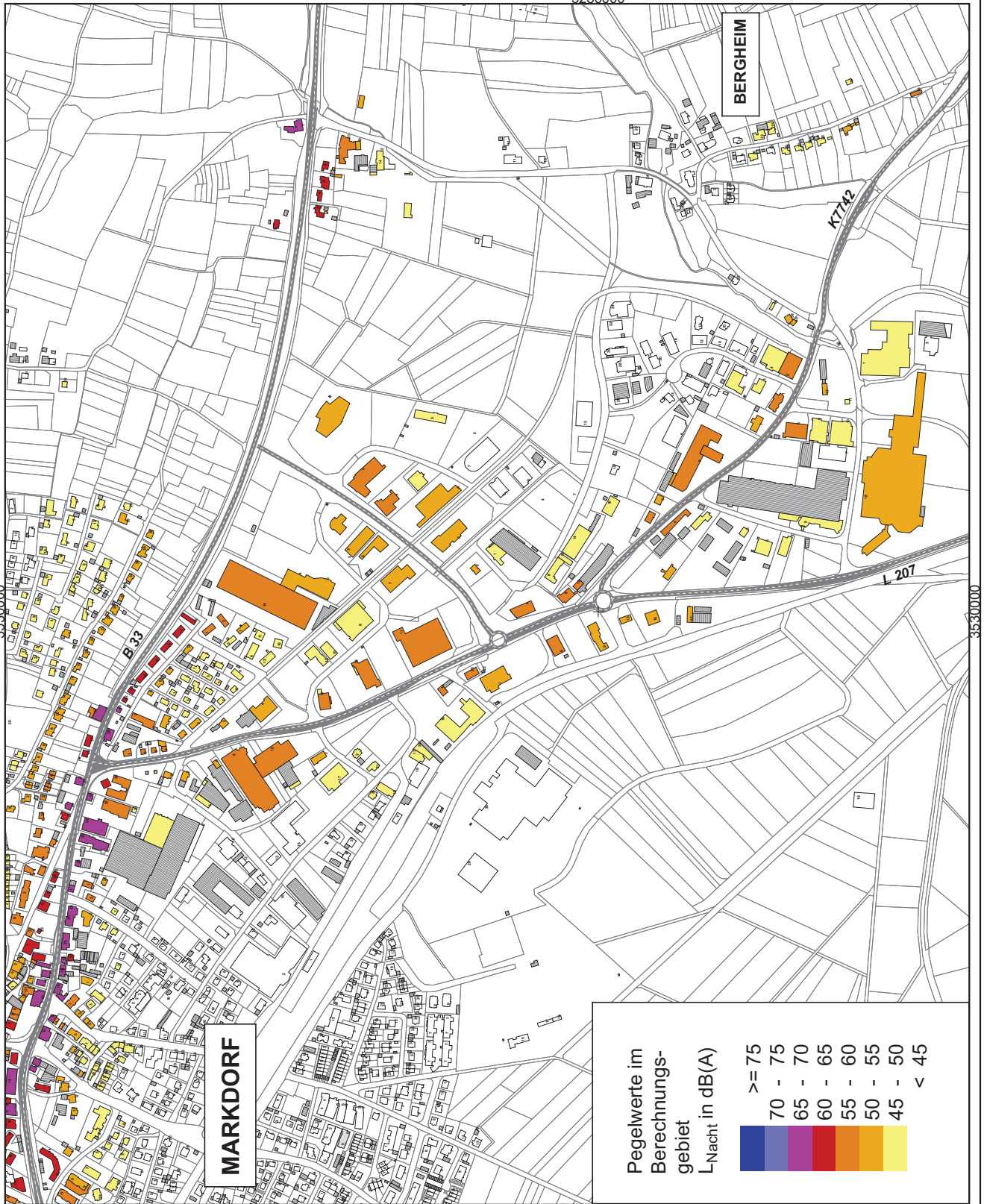
Prognose Nullfall (Aktualisierung 2010)
Gebäudelärmkarte NACHT in dB(A)




Prof. Kh. Schaechterle
Dipl.-Ing. H. Siebrand
Dipl.-Ing. (FH) R. Neumann

Neue Straße 3
89077 Ulm
0731/39 94 94-0

MODUS CONSULT ULM
GmbH
Ulm, Mai 2011



Pegelwerte im
Berechnungs-
gebiet
 L_{Nacht} in dB(A)



Bodenseekreis

K 7743 neu OU Markdorf


**Erweiterte Lärmuntersuchung
Straßenverkehrsärm**

Ermittlung der Betroffenheiten an Gebäuden
mit Lärmpegeln über 70/60 dB(A) tag/nacht

Lageplan MARKDORF

PNF mit OU Markdorf (Aktualisierung 2010)

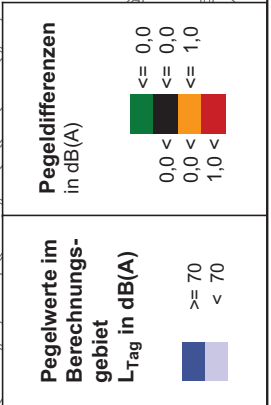
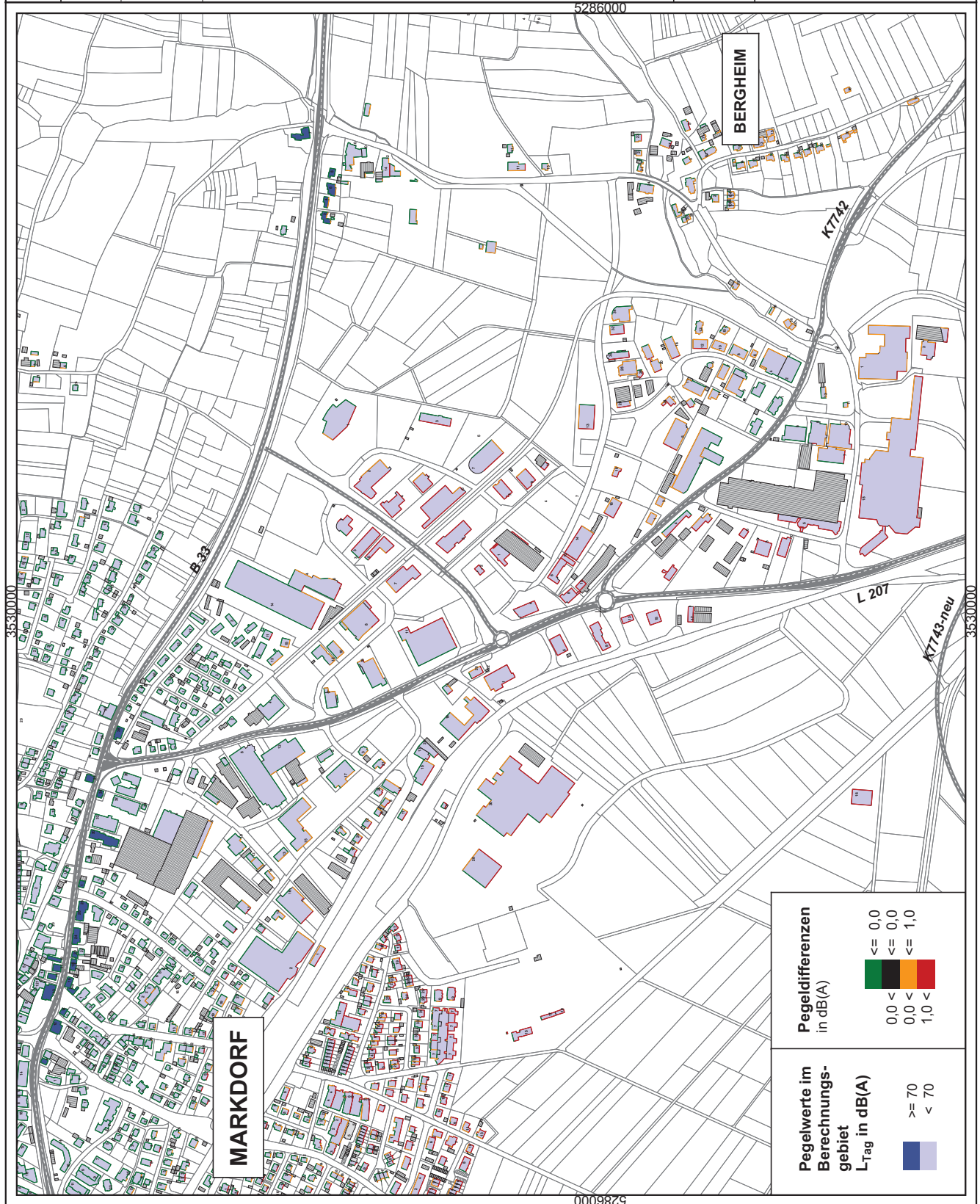
Gebäudeärmkarte TAG in dB(A)
Pegeldifferenz zum Prognose Nullfall TAG





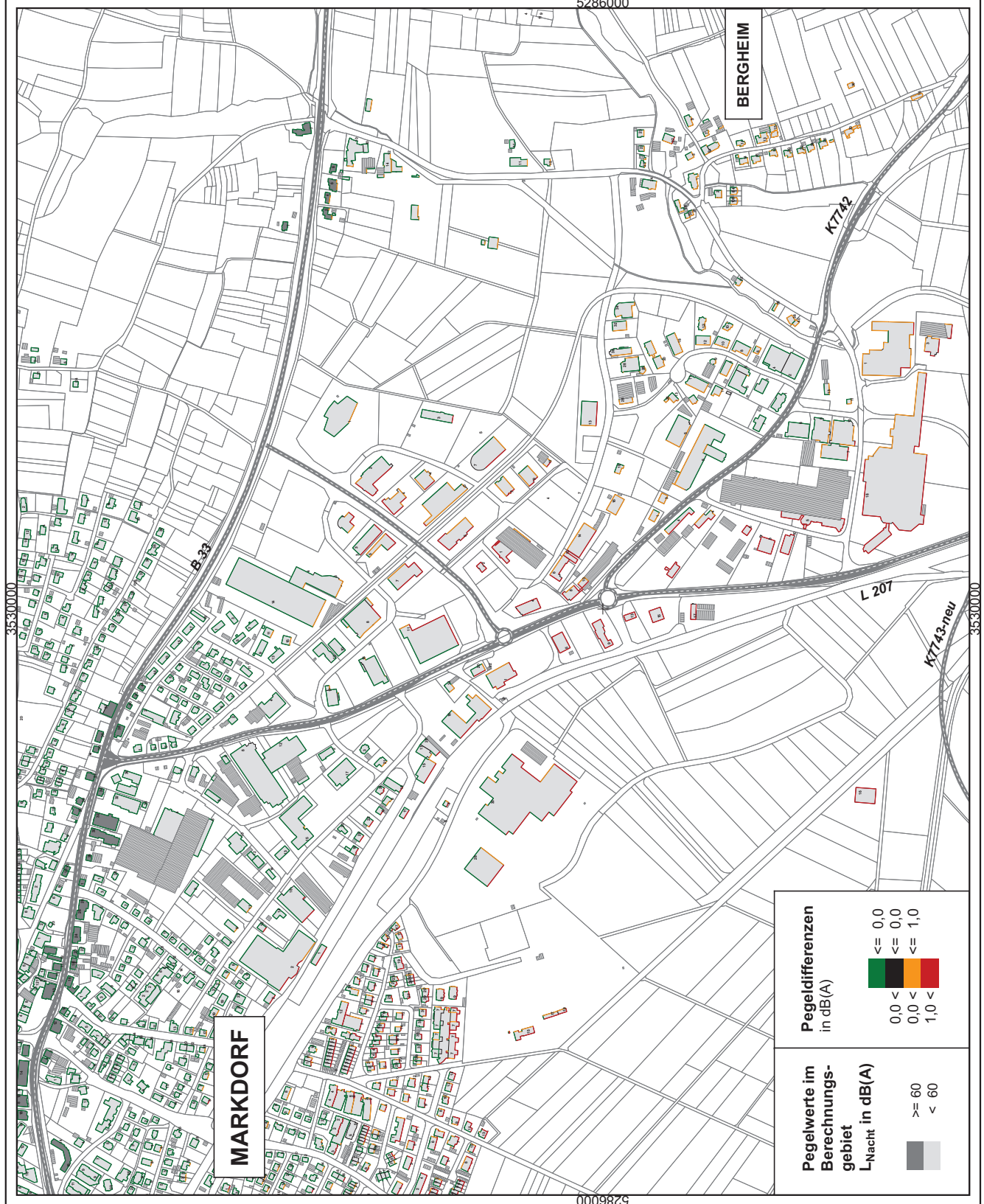
Prof. Kh. Schaechterle
Dipl.-Ing. H. Siebrand
Dipl.-Ing. (FH) R. Neumann



Neue Straße 3
89077 Ulm
0731/39 94 94-0

MODUS CONSULT ULM
GmbH
Ulm, Mai 2011



| | | | | | | | | | |
|---------------|-------------------------------|---|---|-------------------|---|--|--|---|---|
| Bodenseekreis | K 7743 neu OU Markdorf | Erweiterte Lärmuntersuchung Straßenverkehrsärm | Ermittlung der Betroffenheiten an Gebäuden mit Lärmpegeln über 70/60 dB(A) tag/nacht | Lageplan MARKDORF | PNF mit OU Markdorf (Aktualisierung 2010) | Gebäudeärmkarte NACHT in dB(A) Pegeldifferenz zum Prognose Nullfall NACHT |  <p>Maßstab 0 45 90 180 270 360 m</p> | Prof. Kh. Schaechterle Dipl.-Ing. H. Siebrand Dipl.-Ing. (FH) R. Neumann Neue Straße 3 89077 Ulm 0731/39 94 94-0 |  MODUS CONSULT ULM GmbH Ulm, Mai 2011 |
|---------------|-------------------------------|---|---|-------------------|---|--|--|---|---|



| | |
|--|---|
| Pegelwerte im Berechnungsgebiet L-Nacht in dB(A)  <p>>= 60 < 60</p> | Pegeldifferenzen in dB(A)  <p><= 0,0 0,0 < <= 0,0 0,0 < <= 1,0 1,0 < <= 1,0</p> |
|--|---|

Lärmuntersuchung K 7743 neu Ortsumfahrung Markdorf
Berechnungsergebnisse Erweiterte Lärmuntersuchung Straßenverkehrslärm

Untersuchungsraum Markdorf Süd-Ost

PNF mit OU Markdorf

| Lfd. Nr. | Gemarkung | Gebäude | Gebäude-nutzung | Gebäude-front | Stock-werk | IGW | | Prognose-Nullfall | | PNF mit OU Markdorf | | Anspruch passiv |
|----------|---------------------------|---------|-----------------|---------------|------------|--------------|----------------|-------------------|----------------|---------------------|----------------|-----------------|
| | | | | | | Tag in dB(A) | Nacht in dB(A) | Tag in dB(A) | Nacht in dB(A) | Tag in dB(A) | Nacht in dB(A) | |
| 1 | 2 | 3 | 4 | 5 | 6 | 7 | 8 | 9 | 10 | 11 | 12 | 13 |
| Markdorf | Albert-Schweitzer-Str. 1 | Whs | SO | 2.OG | 70 | 70 | 60 | 43,2 | 34,7 | 44,5 | 35,0 | - / - |
| Markdorf | Albert-Schweitzer-Str. 10 | Whs | O | 1.OG | 70 | 70 | 60 | 43,7 | 35,0 | 45,3 | 35,6 | - / - |
| Markdorf | Albert-Schweitzer-Str. 11 | Whs | O | EG | 70 | 70 | 60 | 42,2 | 33,7 | 43,3 | 33,8 | - / - |
| Markdorf | Albert-Schweitzer-Str. 12 | Whs | N | EG | 70 | 70 | 60 | 43,8 | 35,5 | 43,7 | 34,5 | - / - |
| Markdorf | Albert-Schweitzer-Str. 13 | Whs | O | 1.OG | 70 | 70 | 60 | 43,8 | 35,1 | 45,4 | 35,7 | - / - |
| Markdorf | Albert-Schweitzer-Str. 14 | Whs | O | 1.OG | 70 | 70 | 60 | 44,0 | 35,3 | 45,7 | 35,9 | - / - |
| Markdorf | Albert-Schweitzer-Str. 3 | Whs | O | 3.OG | 70 | 70 | 60 | 43,2 | 34,6 | 45,0 | 35,3 | - / - |
| Markdorf | Albert-Schweitzer-Str. 4 | Whs | O | 3.OG | 70 | 70 | 60 | 42,7 | 34,1 | 44,8 | 35,1 | - / - |
| Markdorf | Albert-Schweitzer-Str. 5 | Whs | O | 2.OG | 70 | 70 | 60 | 42,3 | 33,5 | 44,9 | 35,1 | - / - |
| Markdorf | Albert-Schweitzer-Str. 6 | Whs | O | 3.OG | 70 | 70 | 60 | 43,4 | 34,8 | 45,2 | 35,6 | - / - |
| Markdorf | Albert-Schweitzer-Str. 7 | Whs | O | 1.OG | 70 | 70 | 60 | 43,0 | 34,3 | 44,9 | 35,2 | - / - |
| Markdorf | Albert-Schweitzer-Str. 8 | Whs | O | 1.OG | 70 | 70 | 60 | 43,5 | 34,8 | 45,3 | 35,7 | - / - |
| Markdorf | Albert-Schweitzer-Str. 9 | Whs | O | EG | 70 | 70 | 60 | 43,3 | 34,7 | 44,9 | 35,2 | - / - |
| Markdorf | Am Sportplatz 1 | Whs | N | 1.OG | 70 | 70 | 60 | 44,9 | 37,2 | 43,1 | 34,8 | - / - |
| Markdorf | Am Sportplatz 10 | Whs | O | 1.OG | 70 | 70 | 60 | 44,0 | 35,4 | 45,3 | 35,7 | - / - |
| Markdorf | Am Sportplatz 12 | Whs | O | 1.OG | 70 | 70 | 60 | 44,1 | 35,5 | 45,5 | 35,8 | - / - |
| Markdorf | Am Sportplatz 15 | Sportg | O | EG | 70 | 70 | 60 | 45,0 | 36,4 | 46,1 | 36,5 | - / - |
| Markdorf | Am Sportplatz 17 | Btrg | O | EG | 70 | 70 | 60 | 44,9 | 36,2 | 46,3 | 36,6 | - / - |
| Markdorf | Am Sportplatz 19 | Gar | O | EG | 70 | 70 | 60 | 45,1 | 36,4 | 46,6 | 36,9 | - / - |
| Markdorf | Am Sportplatz 3/1 | Whs | N | 1.OG | 70 | 70 | 60 | 45,3 | 37,5 | 43,7 | 35,3 | - / - |
| Markdorf | Am Sportplatz 3/10 | Whs | N | 1.OG | 70 | 70 | 60 | 45,8 | 37,9 | 44,7 | 36,1 | - / - |
| Markdorf | Am Sportplatz 3/11 | Whs | N | 1.OG | 70 | 70 | 60 | 45,8 | 37,9 | 44,8 | 36,1 | - / - |
| Markdorf | Am Sportplatz 3/12 | Whs | N | 1.OG | 70 | 70 | 60 | 45,2 | 37,2 | 44,4 | 35,6 | - / - |
| Markdorf | Am Sportplatz 3/13 | Whs | N | 1.OG | 70 | 70 | 60 | 45,0 | 37,0 | 44,2 | 35,3 | - / - |
| Markdorf | Am Sportplatz 3/14 | Whs | N | 1.OG | 70 | 70 | 60 | 45,1 | 37,1 | 44,2 | 35,4 | - / - |
| Markdorf | Am Sportplatz 3/15 | Whs | N | 1.OG | 70 | 70 | 60 | 45,0 | 36,9 | 44,3 | 35,4 | - / - |
| Markdorf | Am Sportplatz 3/16 | Whs | O | 1.OG | 70 | 70 | 60 | 44,9 | 36,3 | 45,9 | 36,3 | - / - |
| Markdorf | Am Sportplatz 3/2 | Whs | N | 1.OG | 70 | 70 | 60 | 45,3 | 37,5 | 43,9 | 35,5 | - / - |
| Markdorf | Am Sportplatz 3/3 | Whs | N | 1.OG | 70 | 70 | 60 | 45,2 | 37,4 | 43,8 | 35,3 | - / - |
| Markdorf | Am Sportplatz 3/4 | Whs | N | 1.OG | 70 | 70 | 60 | 45,4 | 37,6 | 43,8 | 35,4 | - / - |
| Markdorf | Am Sportplatz 3/5 | Whs | N | 1.OG | 70 | 70 | 60 | 45,7 | 38,0 | 44,2 | 35,8 | - / - |
| Markdorf | Am Sportplatz 3/6 | Whs | N | 1.OG | 70 | 70 | 60 | 45,6 | 37,9 | 44,2 | 35,7 | - / - |
| Markdorf | Am Sportplatz 3/7 | Whs | N | 1.OG | 70 | 70 | 60 | 45,3 | 37,4 | 43,9 | 35,3 | - / - |
| Markdorf | Am Sportplatz 3/8 | Whs | O | 1.OG | 70 | 70 | 60 | 45,0 | 36,5 | 45,9 | 36,5 | - / - |
| Markdorf | Am Sportplatz 3/9 | Whs | N | 1.OG | 70 | 70 | 60 | 45,8 | 37,9 | 44,6 | 36,0 | - / - |
| Markdorf | Am Sportplatz 5 | Whs | O | 1.OG | 70 | 70 | 60 | 44,7 | 36,2 | 45,3 | 35,8 | - / - |
| Markdorf | Am Sportplatz 6/1 | Whs | O | 2.OG | 70 | 70 | 60 | 45,1 | 36,9 | 45,5 | 36,2 | - / - |
| Markdorf | Am Sportplatz 7/1 | Whs | O | EG | 70 | 70 | 60 | 42,9 | 34,6 | 43,5 | 34,2 | - / - |
| Markdorf | Am Sportplatz 7/4 | Whs | O | 1.OG | 70 | 70 | 60 | 43,9 | 35,3 | 45,3 | 35,7 | - / - |
| Markdorf | Am Sportplatz 7/6 | Whs | O | 1.OG | 70 | 70 | 60 | 43,2 | 34,3 | 45,4 | 35,5 | - / - |
| Markdorf | Am Sportplatz 7/8 | Whs | O | 1.OG | 70 | 70 | 60 | 43,8 | 34,8 | 45,9 | 36,0 | - / - |
| Markdorf | Am Sportplatz 8 | Whs | O | 1.OG | 70 | 70 | 60 | 43,9 | 35,3 | 45,0 | 35,5 | - / - |
| Markdorf | Am Sportplatz 9/1 | Whs | O | 1.OG | 70 | 70 | 60 | 45,8 | 37,1 | 47,0 | 37,3 | - / - |
| Markdorf | Am Sportplatz 9/2 | Whs | O | 1.OG | 70 | 70 | 60 | 45,7 | 36,9 | 47,1 | 37,3 | - / - |
| Markdorf | Am Sportplatz Segel | Sportg | S | EG | 70 | 70 | 60 | 42,2 | 32,4 | 55,6 | 45,6 | - / - |
| Markdorf | Am Stadtgraben 1 | Büro | S | 1.OG | 70 | 70 | 60 | 71,9 | 64,6 | 68,4 | 61,1 | - / - |
| Markdorf | Am Stadtgraben 2 | WGhs | SO | 1.OG | 70 | 70 | 60 | 16,6 | 9,2 | 13,8 | 6,2 | - / - |
| Markdorf | Am Stadtgraben 3 | WGhs | O | 2.OG | 70 | 70 | 60 | 63,6 | 56,2 | 60,7 | 53,3 | - / - |
| Markdorf | Anton-Reichle-Str. 21 | Whs | S | 1.OG | 70 | 70 | 60 | 49,2 | 41,5 | 48,9 | 40,7 | - / - |
| Markdorf | Anton-Reichle-Str. 24 | Whs | S | 1.OG | 70 | 70 | 60 | 52,9 | 45,3 | 52,0 | 43,9 | - / - |
| Markdorf | Anton-Reichle-Str. 3 | Whs | S | 2.OG | 70 | 70 | 60 | 48,7 | 41,0 | 48,5 | 40,3 | - / - |
| Markdorf | Anton-Reichle-Str. 5 | Whs | S | 2.OG | 70 | 70 | 60 | 51,4 | 43,8 | 50,9 | 42,9 | - / - |
| Markdorf | Bahnhofstr. 1 | WGhs | NO | 2.OG | 70 | 70 | 60 | 66,6 | 59,2 | 63,8 | 56,4 | - / - |
| Markdorf | Bahnhofstr. 11 | Whs | O | 2.OG | 70 | 70 | 60 | 48,3 | 40,5 | 46,9 | 38,4 | - / - |
| Markdorf | Bahnhofstr. 12 | Whs | NW | 2.OG | 70 | 70 | 60 | 56,1 | 48,7 | 52,9 | 45,5 | - / - |
| Markdorf | Bahnhofstr. 13 | WBtrg | NO | 2.OG | 70 | 70 | 60 | 48,8 | 41,2 | 46,5 | 38,4 | - / - |
| Markdorf | Bahnhofstr. 14 | Whs | N | 2.OG | 70 | 70 | 60 | 52,8 | 45,4 | 49,6 | 42,1 | - / - |
| Markdorf | Bahnhofstr. 15 | Whs | N | 2.OG | 70 | 70 | 60 | 48,8 | 41,3 | 46,0 | 38,3 | - / - |
| Markdorf | Bahnhofstr. 16 | Whs | N | 2.OG | 70 | 70 | 60 | 51,0 | 43,6 | 47,6 | 40,1 | - / - |
| Markdorf | Bahnhofstr. 16/1 | Ghs | N | 2.OG | 70 | 70 | 60 | 52,7 | 45,3 | 49,7 | 42,2 | - / - |
| Markdorf | Bahnhofstr. 17 | WBtrg | O | 2.OG | 70 | 70 | 60 | 47,0 | 39,0 | 46,2 | 37,5 | - / - |
| Markdorf | Bahnhofstr. 18 | Btrg | N | 3.OG | 70 | 70 | 60 | 52,3 | 44,9 | 49,4 | 41,9 | - / - |
| Markdorf | Bahnhofstr. 19 | WGhs | O | 1.OG | 70 | 70 | 60 | 44,3 | 36,0 | 44,5 | 35,3 | - / - |
| Markdorf | Bahnhofstr. 19/2 | Whs | NO | 2.OG | 70 | 70 | 60 | 49,4 | 41,7 | 47,4 | 39,2 | - / - |
| Markdorf | Bahnhofstr. 19a | Whs | NO | 2.OG | 70 | 70 | 60 | 49,1 | 41,4 | 47,1 | 38,9 | - / - |
| Markdorf | Bahnhofstr. 1a | Whs | N | 2.OG | 70 | 70 | 60 | 60,2 | 52,8 | 57,4 | 50,0 | - / - |
| Markdorf | Bahnhofstr. 20 | Whs | O | 2.OG | 70 | 70 | 60 | 47,3 | 39,4 | 46,4 | 37,7 | - / - |
| Markdorf | Bahnhofstr. 20 a | Whs | N | 1.OG | 70 | 70 | 60 | 48,7 | 41,3 | 45,4 | 37,9 | - / - |
| Markdorf | Bahnhofstr. 21 | Gast | N | 3.OG | 70 | 70 | 60 | 47,9 | 40,4 | 45,5 | 37,7 | - / - |
| Markdorf | Bahnhofstr. 21a | Whs | SO | 1.OG | 70 | 70 | 60 | 45,3 | 37,4 | 44,7 | 36,0 | - / - |
| Markdorf | Bahnhofstr. 22 | Whs | O | 2.OG | 70 | 70 | 60 | 46,7 | 38,8 | 45,8 | 37,1 | - / - |
| Markdorf | Bahnhofstr. 23 | Whs | SO | 3.OG | 70 | 70 | 60 | 47,5 | 39,4 | 47,1 | 38,1 | - / - |
| Markdorf | Bahnhofstr. 24 | Whs | O | 1.OG | 70 | 70 | 60 | 46,7 | 38,7 | 45,9 | 37,0 | - / - |
| Markdorf | Bahnhofstr. 3 | WGhs | NW | 1.OG | 70 | 70 | 60 | 60,8 | 53,4 | 57,9 | 50,6 | - / - |
| Markdorf | Bahnhofstr. 3/1 | Whs | NW | 2.OG | 70 | 70 | 60 | 56,3 | 48,9 | 53,5 | 46,0 | - / - |
| Markdorf | Bahnhofstr. 4 | WGhs | NO | 1.OG | 70 | 70 | 60 | 63,8 | 56,4 | 61,0 | 53,6 | - / - |

| Lfd. Nr. | Gemarkung | Gebäude | Gebäude-nutzung | Gebäude-front | Stock-werk | IGW | | Prognose-Nullfall | | PNF mit OU Tag in dB(A) | Marktdorf Nacht in dB(A) | Anspruch passiv |
|----------|----------------------|---------|-----------------|---------------|------------|-----------------|-------------------|-------------------|-------------------|-------------------------------|--------------------------------|--------------------|
| | | | | | | Tag in dB(A) | Nacht in dB(A) | Tag in dB(A) | Nacht in dB(A) | | | |
| 1 | 2 | 3 | 4 | 5 | 6 | 7 | 8 | 9 | 10 | 11 | 12 | 13 |
| Markdorf | Bahnhofstr. 5 | WGhs | NW | 2.OG | 70 | 60 | 57,8 | 50,4 | 54,9 | 47,5 | - / - | |
| Markdorf | Bahnhofstr. 5a | Whs | NO | 1.OG | 70 | 60 | 50,7 | 43,2 | 48,4 | 40,5 | - / - | |
| Markdorf | Bahnhofstr. 7 | Whs | O | 1.OG | 70 | 60 | 49,6 | 41,9 | 47,7 | 39,5 | - / - | |
| Markdorf | Bahnhofstr. 9 | Whs | W | 2.OG | 70 | 60 | 51,5 | 44,0 | 48,6 | 40,9 | - / - | |
| Markdorf | Bergheim 1 | Kirche | W | 2.OG | 70 | 60 | 52,3 | 43,0 | 52,7 | 43,3 | - / - | |
| Markdorf | Bergheim 10 | Whs | W | 1.OG | 70 | 60 | 53,7 | 44,3 | 54,0 | 44,5 | - / - | |
| Markdorf | Bergheim 11 | Whs | S | 1.OG | 70 | 60 | 51,5 | 42,2 | 51,8 | 42,5 | - / - | |
| Markdorf | Bergheim 13 | WBtrg | W | 3.OG | 70 | 60 | 56,5 | 47,3 | 56,6 | 47,3 | - / - | |
| Markdorf | Bergheim 14 | Whs | S | 1.OG | 70 | 60 | 53,7 | 44,3 | 53,9 | 44,5 | - / - | |
| Markdorf | Bergheim 15 | Whs | W | 2.OG | 70 | 60 | 56,6 | 47,5 | 56,8 | 47,5 | - / - | |
| Markdorf | Bergheim 16 | Whs | S | 1.OG | 70 | 60 | 54,6 | 45,2 | 55,0 | 45,5 | - / - | |
| Markdorf | Bergheim 18 | Whs | SW | 1.OG | 70 | 60 | 53,5 | 44,1 | 53,9 | 44,3 | - / - | |
| Markdorf | Bergheim 2 | Whs | S | 2.OG | 70 | 60 | 52,4 | 43,0 | 52,9 | 43,4 | - / - | |
| Markdorf | Bergheim 20 | Whs | W | 1.OG | 70 | 60 | 55,2 | 45,8 | 55,5 | 46,1 | - / - | |
| Markdorf | Bergheim 22 | Whs | W | EG | 70 | 60 | 56,2 | 46,8 | 56,5 | 47,0 | - / - | |
| Markdorf | Bergheim 24 | Whs | S | 1.OG | 70 | 60 | 57,9 | 48,5 | 58,1 | 48,6 | - / - | |
| Markdorf | Bergheim 26 | Whs | S | EG | 70 | 60 | 58,7 | 49,3 | 58,9 | 49,5 | - / - | |
| Markdorf | Bergheim 3 | Whs | SW | 2.OG | 70 | 60 | 49,8 | 40,7 | 50,3 | 40,9 | - / - | |
| Markdorf | Bergheim 30 | Whs | SO | 1.OG | 70 | 60 | 61,3 | 51,9 | 61,5 | 52,0 | - / - | |
| Markdorf | Bergheim 4 | Whs | S | 1.OG | 70 | 60 | 52,2 | 42,8 | 52,6 | 43,1 | - / - | |
| Markdorf | Bergheim 5 | Whs | NW | 1.OG | 70 | 60 | 48,6 | 40,9 | 48,0 | 39,8 | - / - | |
| Markdorf | Bergheim 6 | Whs | W | 1.OG | 70 | 60 | 53,7 | 44,2 | 54,0 | 44,5 | - / - | |
| Markdorf | Bergheim 7 | Whs | NW | EG | 70 | 60 | 48,2 | 40,4 | 48,1 | 40,0 | - / - | |
| Markdorf | Bergheim 8 | Whs | S | 1.OG | 70 | 60 | 52,6 | 43,2 | 53,0 | 43,5 | - / - | |
| Markdorf | Bergheim 9 | Gast | SW | 2.OG | 70 | 60 | 49,9 | 40,8 | 50,4 | 40,9 | - / - | |
| Markdorf | Bergheimer Str. 1 | Büro | SW | 1.OG | 70 | 60 | 57,2 | 47,3 | 59,7 | 49,2 | - / - | |
| Markdorf | Bergheimer Str. 10 | Whs | SW | 2.OG | 70 | 60 | 66,0 | 55,9 | 67,8 | 57,3 | - / - | |
| Markdorf | Bergheimer Str. 12 | Btrg | SW | 1.OG | 70 | 60 | 59,4 | 49,4 | 60,9 | 50,6 | - / - | |
| Markdorf | Bergheimer Str. 14 | Btrg | SW | 2.OG | 70 | 60 | 59,1 | 49,1 | 60,5 | 50,2 | - / - | |
| Markdorf | Bergheimer Str. 16 | Lagg | NW | EG | 70 | 60 | 55,6 | 45,9 | 57,1 | 46,9 | - / - | |
| Markdorf | Bergheimer Str. 18 | Whs | W | EG | 70 | 60 | 53,7 | 44,0 | 55,2 | 45,1 | - / - | |
| Markdorf | Bergheimer Str. 2 | Btrg | NW | EG | 70 | 60 | 61,4 | 51,6 | 64,7 | 54,1 | - / - | |
| Markdorf | Bergheimer Str. 24a | Whs | NW | 1.OG | 70 | 60 | 51,1 | 42,2 | 52,3 | 42,6 | - / - | |
| Markdorf | Bergheimer Str. 26 | Büro | N | EG | 70 | 60 | 50,3 | 41,8 | 51,2 | 42,0 | - / - | |
| Markdorf | Bergheimer Str. 28 | Ghs | N | 1.OG | 70 | 60 | 50,7 | 42,3 | 51,3 | 42,3 | - / - | |
| Markdorf | Bergheimer Str. 28/1 | Whs | N | 1.OG | 70 | 60 | 50,7 | 42,5 | 51,2 | 42,3 | - / - | |
| Markdorf | Bergheimer Str. 30 | Btrg | O | 1.OG | 70 | 60 | 49,1 | 41,4 | 49,0 | 41,1 | - / - | |
| Markdorf | Bergheimer Str. 32 | Ghs | N | 1.OG | 70 | 60 | 49,8 | 41,8 | 50,0 | 41,4 | - / - | |
| Markdorf | Bergheimer Str. 34 | WGhs | N | 1.OG | 70 | 60 | 49,9 | 41,9 | 50,1 | 41,5 | - / - | |
| Markdorf | Bergheimer Str. 4 | Btrg | SW | 1.OG | 70 | 60 | 67,0 | 56,8 | 68,9 | 58,3 | - / - | |
| Markdorf | Bergheimer Str. 6 | Btrg | SW | EG | 70 | 60 | 60,0 | 49,9 | 62,0 | 51,3 | - / - | |
| Markdorf | Bergheimer Str. 8 | Btrg | SW | EG | 70 | 60 | 66,7 | 56,5 | 68,6 | 58,0 | - / - | |
| Markdorf | Bernhardstr. 1 | Whs | NO | 2.OG | 70 | 60 | 47,1 | 39,5 | 44,6 | 36,6 | - / - | |
| Markdorf | Bernhardstr. 1/1 | Whs | NO | 2.OG | 70 | 60 | 47,1 | 39,5 | 44,7 | 36,7 | - / - | |
| Markdorf | Bernhardstr. 1/2 | Whs | NO | 2.OG | 70 | 60 | 47,0 | 39,4 | 44,6 | 36,7 | - / - | |
| Markdorf | Bernhardstr. 2 | Whs | NO | 1.OG | 70 | 60 | 46,9 | 39,3 | 44,5 | 36,5 | - / - | |
| Markdorf | Bernhardstr. 4 | Whs | NO | EG | 70 | 60 | 45,8 | 38,2 | 43,4 | 35,4 | - / - | |
| Markdorf | Breitwiesenstr. 2 | Whs | O | 1.OG | 70 | 60 | 44,8 | 36,8 | 44,6 | 35,5 | - / - | |
| Markdorf | Breitwiesenstr. 3 | Whs | O | 1.OG | 70 | 60 | 44,1 | 35,9 | 44,4 | 35,2 | - / - | |
| Markdorf | Breitwiesenstr. 4 | Whs | O | 1.OG | 70 | 60 | 44,9 | 36,8 | 44,6 | 35,6 | - / - | |
| Markdorf | Breitwiesenstr. 5 | Whs | O | 1.OG | 70 | 60 | 44,7 | 36,4 | 44,7 | 35,5 | - / - | |
| Markdorf | Breitwiesenstr. 6 | Whs | O | 1.OG | 70 | 60 | 44,5 | 36,4 | 44,5 | 35,3 | - / - | |
| Markdorf | Breitwiesenstr. 7 | Whs | O | 1.OG | 70 | 60 | 45,3 | 37,2 | 45,1 | 36,0 | - / - | |
| Markdorf | Brühlstr. 10 | Whs | NO | 1.OG | 70 | 60 | 58,8 | 51,3 | 55,4 | 47,8 | - / - | |
| Markdorf | Brühlstr. 12 | Whs | NO | 1.OG | 70 | 60 | 59,6 | 52,2 | 56,3 | 48,7 | - / - | |
| Markdorf | Brühlstr. 13 | Whs | NO | 1.OG | 70 | 60 | 69,6 | 62,2 | 65,7 | 58,3 | - / - | |
| Markdorf | Brühlstr. 14 | Fabr | NO | EG | 70 | 60 | 66,1 | 58,7 | 62,3 | 54,9 | - / - | |
| Markdorf | Brühlstr. 15 | Whs | NO | 2.OG | 70 | 60 | 68,9 | 61,6 | 65,0 | 57,6 | - / - | |
| Markdorf | Brühlstr. 17 | Whs | NO | 2.OG | 70 | 60 | 68,3 | 61,0 | 64,4 | 57,0 | - / - | |
| Markdorf | Brühlstr. 19 | Gar | NO | EG | 70 | 60 | 69,1 | 61,7 | 65,1 | 57,8 | - / - | |
| Markdorf | Brühlstr. 2 | Fabr | NO | EG | 70 | 60 | 62,7 | 55,2 | 59,0 | 51,5 | - / - | |
| Markdorf | Brühlstr. 6 | Whs | NO | 1.OG | 70 | 60 | 59,2 | 51,7 | 55,8 | 48,1 | - / - | |
| Markdorf | Brühlstr. 8 | Whs | NO | 1.OG | 70 | 60 | 59,3 | 51,8 | 55,9 | 48,2 | - / - | |
| Markdorf | Brunnerstr. 1 | Whs | O | 1.OG | 70 | 60 | 46,9 | 39,2 | 45,0 | 36,8 | - / - | |
| Markdorf | Brunnerstr. 11 | Whs | NO | 1.OG | 70 | 60 | 43,7 | 36,0 | 41,9 | 33,6 | - / - | |
| Markdorf | Brunnerstr. 11/1 | Whs | NO | 1.OG | 70 | 60 | 45,1 | 37,5 | 43,0 | 34,9 | - / - | |
| Markdorf | Brunnerstr. 13 | Whs | NO | 1.OG | 70 | 60 | 45,8 | 38,2 | 43,8 | 35,6 | - / - | |
| Markdorf | Brunnerstr. 18 | Whs | NO | EG | 70 | 60 | 43,9 | 36,2 | 42,3 | 33,9 | - / - | |
| Markdorf | Brunnerstr. 20 | Whs | NO | 1.OG | 70 | 60 | 44,3 | 36,5 | 42,5 | 34,0 | - / - | |
| Markdorf | Brunnerstr. 22 | Whs | NO | 1.OG | 70 | 60 | 44,4 | 36,6 | 42,8 | 34,4 | - / - | |
| Markdorf | Brunnerstr. 3 | Whs | O | EG | 70 | 60 | 42,9 | 35,0 | 42,4 | 33,5 | - / - | |
| Markdorf | Brunnerstr. 5a | Whs | O | 1.OG | 70 | 60 | 44,0 | 36,1 | 43,5 | 34,6 | - / - | |
| Markdorf | Brunnerstr. 9 | Whs | NO | 1.OG | 70 | 60 | 44,0 | 36,3 | 42,1 | 33,8 | - / - | |
| Markdorf | Brunnerstr. 9/1 | Whs | NO | 1.OG | 70 | 60 | 45,0 | 37,3 | 43,0 | 34,8 | - / - | |
| Markdorf | Daimlerstr. 10 | Ghs | SO | EG | 70 | 60 | 50,6 | 42,0 | 50,2 | 40,8 | - / - | |
| Markdorf | Daimlerstr. 12 | Whs | NO | 1.OG | 70 | 60 | 50,9 | 42,6 | 49,8 | 40,8 | - / - | |
| Markdorf | Daimlerstr. 14 | Btrg | NO | EG | 70 | 60 | 50,5 | 42,2 | 49,4 | 40,5 | - / - | |
| Markdorf | Daimlerstr. 2 | Whs | O | 1.OG | 70 | 60 | 64,3 | 54,6 | 63,8 | 53,7 | - / - | |
| Markdorf | Daimlerstr. 3 | Büro | NO | 3.OG | 70 | 60 | 56,5 | 47,6 | 55,5 | 46,0 | - / - | |
| Markdorf | Daimlerstr. 4 | Büro | SO | 1.OG | 70 | 60 | 55,2 | 46,3 | 54,3 | 44,9 | - / - | |
| Markdorf | Daimlerstr. 6 | Büro | SO | 1.OG | 70 | 60 | 50,7 | 41,9 | 50,4 | 40,8 | - / - | |
| Markdorf | Danziger Str. 1 | Whs | NO | 1.OG | 70 | 60 | 44,9 | 37,1 | 43,0 | 34,6 | - / - | |
| Markdorf | Danziger Str. 2 | Whs | NO | 1.OG | 70 | 60 | 44,6 | 36,9 | 43,1 | 34,8 | - / - | |

| Lfd. Nr. | Gemarkung | Gebäude | Gebäude- nutzung | Gebäude- front | Stock- werk | IGW | | Prognose-Nullfall | | PNF mit OU | | Anspruch passiv |
|----------|----------------------|---------|---------------------|-------------------|----------------|-----------------|-------------------|-------------------|-------------------|-----------------|-------------------|--------------------|
| | | | | | | Tag in dB(A) | Nacht in dB(A) | Tag in dB(A) | Nacht in dB(A) | Tag in dB(A) | Nacht in dB(A) | |
| 1 | 2 | 3 | 4 | 5 | 6 | 7 | 8 | 9 | 10 | 11 | 12 | 13 |
| Markdorf | Danziger Str. 4 | Whs | NO | 1.OG | 70 | 60 | 45,0 | 37,3 | 43,1 | 34,8 | - / - | |
| Markdorf | Dornierstr. 1 | Btrg | NO | 1.OG | 70 | 60 | 61,6 | 54,2 | 61,1 | 53,4 | - / - | |
| Markdorf | Dornierstr. 2 | Btrg | NW | 2.OG | 70 | 60 | 64,6 | 55,0 | 68,5 | 56,5 | - / - | |
| Markdorf | Dornierstr. 3 | Btrg | N | 5.OG | 70 | 60 | 55,7 | 48,1 | 55,8 | 47,4 | - / - | |
| Markdorf | Dornierstr. 4 | Btrg | NW | 1.OG | 70 | 60 | 55,6 | 46,8 | 57,8 | 47,0 | - / - | |
| Markdorf | Dornierstr. 4/1 | Btrg | NW | EG | 70 | 60 | 65,1 | 55,4 | 69,0 | 57,0 | - / - | |
| Markdorf | Dornierstr. 6 | Btrg | NW | 1.OG | 70 | 60 | 61,5 | 51,9 | 65,2 | 53,4 | - / - | |
| Markdorf | Dornierstr. 7 | Btrg | SW | 1.OG | 70 | 60 | 51,2 | 41,8 | 53,3 | 43,0 | - / - | |
| Markdorf | Eisenbahnstr. 1 | Warteh | NO | 2.OG | 70 | 60 | 48,0 | 40,2 | 46,3 | 37,8 | - / - | |
| Markdorf | Eisenbahnstr. 10 | Lagg | NO | 1.OG | 70 | 60 | 54,5 | 45,2 | 54,3 | 44,4 | - / - | |
| Markdorf | Eisenbahnstr. 11 | Lagg | SO | EG | 70 | 60 | 49,9 | 40,7 | 50,7 | 40,8 | - / - | |
| Markdorf | Eisenbahnstr. 15 | Btrg | NO | EG | 70 | 60 | 54,2 | 44,9 | 54,1 | 44,2 | - / - | |
| Markdorf | Eisenbahnstr. 17 | Lagg | NO | EG | 70 | 60 | 56,2 | 46,6 | 56,0 | 45,9 | - / - | |
| Markdorf | Eisenbahnstr. 1a | Btrg | SO | 1.OG | 70 | 60 | 47,8 | 39,1 | 48,1 | 38,5 | - / - | |
| Markdorf | Eisenbahnstr. 1b | Kiosk | NO | EG | 70 | 60 | 45,5 | 37,8 | 43,9 | 35,5 | - / - | |
| Markdorf | Eisenbahnstr. 2 | Btrg | SO | 2.OG | 70 | 60 | 49,3 | 40,9 | 49,1 | 40,0 | - / - | |
| Markdorf | Eisenbahnstr. 2/1 | Whs | NO | 3.OG | 70 | 60 | 48,0 | 40,1 | 46,5 | 38,0 | - / - | |
| Markdorf | Eisenbahnstr. 26 | Btrg | NO | EG | 70 | 60 | 56,6 | 47,0 | 56,5 | 46,5 | - / - | |
| Markdorf | Eisenbahnstr. 3 | Whs | NO | 2.OG | 70 | 60 | 49,1 | 41,5 | 46,5 | 38,5 | - / - | |
| Markdorf | Eisenbahnstr. 6 | Whs | NO | 2.OG | 70 | 60 | 52,9 | 43,8 | 52,8 | 43,0 | - / - | |
| Markdorf | Eisenbahnstr. 8 | Whs | NO | EG | 70 | 60 | 51,2 | 42,4 | 50,7 | 41,2 | - / - | |
| Markdorf | Ensisheimer Str. 10 | Whs | O | 1.OG | 70 | 60 | 45,2 | 36,8 | 45,7 | 36,3 | - / - | |
| Markdorf | Ensisheimer Str. 10a | Whs | O | 1.OG | 70 | 60 | 45,2 | 36,7 | 45,9 | 36,4 | - / - | |
| Markdorf | Ensisheimer Str. 12 | WGhs | O | 1.OG | 70 | 60 | 44,8 | 36,3 | 45,7 | 36,2 | - / - | |
| Markdorf | Ensisheimer Str. 14 | Whs | O | 1.OG | 70 | 60 | 45,5 | 36,9 | 46,4 | 36,9 | - / - | |
| Markdorf | Ensisheimer Str. 28 | Sporth | SO | 2.OG | 70 | 60 | 48,1 | 39,0 | 49,8 | 39,8 | - / - | |
| Markdorf | Ensisheimer Str. 30 | Schule | SO | EG | 70 | 60 | 51,5 | 42,0 | 53,6 | 43,3 | - / - | |
| Markdorf | Ensisheimer Str. 4 | Whs | N | 1.OG | 70 | 60 | 46,8 | 39,1 | 44,6 | 36,5 | - / - | |
| Markdorf | Ensisheimer Str. 6 | Whs | N | 1.OG | 70 | 60 | 46,3 | 38,6 | 44,4 | 36,1 | - / - | |
| Markdorf | Ensisheimer Str. 7 | Whs | SO | 1.OG | 70 | 60 | 51,3 | 42,0 | 52,3 | 42,2 | - / - | |
| Markdorf | Ensisheimer Str. 8 | Whs | N | 2.OG | 70 | 60 | 46,5 | 38,7 | 44,5 | 36,2 | - / - | |
| Markdorf | Ensisheimer Str. 8/1 | Whs | O | 1.OG | 70 | 60 | 44,2 | 35,9 | 44,9 | 35,6 | - / - | |
| Markdorf | Eugenienstr. 10 | Whs | NO | 1.OG | 70 | 60 | 51,0 | 43,5 | 48,1 | 40,4 | - / - | |
| Markdorf | Eugenienstr. 12 | Whs | NO | 1.OG | 70 | 60 | 51,7 | 44,3 | 48,7 | 41,1 | - / - | |
| Markdorf | Eugenienstr. 14 | Whs | NO | 1.OG | 70 | 60 | 50,8 | 43,3 | 47,9 | 40,2 | - / - | |
| Markdorf | Eugenienstr. 2 | Whs | NO | EG | 70 | 60 | 48,8 | 41,3 | 45,9 | 38,2 | - / - | |
| Markdorf | Eugenienstr. 3 | Whs | NO | 2.OG | 70 | 60 | 48,6 | 41,0 | 46,2 | 38,2 | - / - | |
| Markdorf | Eugenienstr. 4 | Whs | N | 1.OG | 70 | 60 | 48,9 | 41,4 | 46,2 | 38,3 | - / - | |
| Markdorf | Eugenienstr. 5 | Whs | N | 1.OG | 70 | 60 | 47,8 | 40,2 | 45,8 | 37,9 | - / - | |
| Markdorf | Eugenienstr. 6 | Whs | NO | 1.OG | 70 | 60 | 48,8 | 41,3 | 46,3 | 38,4 | - / - | |
| Markdorf | Eugenienstr. 7 | Whs | N | 2.OG | 70 | 60 | 49,0 | 41,5 | 46,4 | 38,5 | - / - | |
| Markdorf | Eugenienstr. 8 | Whs | NO | 1.OG | 70 | 60 | 47,9 | 40,4 | 45,3 | 37,4 | - / - | |
| Markdorf | Eugenienstr. 9 | Whs | N | 1.OG | 70 | 60 | 48,7 | 41,2 | 46,2 | 38,4 | - / - | |
| Markdorf | Friedhofstr. 10 | Whs | S | 1.OG | 70 | 60 | 50,7 | 42,9 | 49,5 | 41,0 | - / - | |
| Markdorf | Friedhofstr. 12 | Whs | S | EG | 70 | 60 | 50,4 | 42,6 | 49,4 | 40,9 | - / - | |
| Markdorf | Friedhofstr. 2 | Whs | S | 1.OG | 70 | 60 | 50,5 | 42,7 | 49,4 | 40,8 | - / - | |
| Markdorf | Friedhofstr. 4 | Whs | S | 1.OG | 70 | 60 | 50,3 | 42,4 | 49,4 | 40,8 | - / - | |
| Markdorf | Friedhofstr. 6 | Whs | S | 1.OG | 70 | 60 | 50,6 | 42,8 | 49,6 | 41,1 | - / - | |
| Markdorf | Friedhofstr. 8 | Whs | S | 1.OG | 70 | 60 | 50,0 | 42,2 | 49,2 | 40,7 | - / - | |
| Markdorf | Gartenstr. 1 | Whs | NO | 1.OG | 70 | 60 | 55,9 | 48,2 | 53,2 | 45,1 | - / - | |
| Markdorf | Gartenstr. 2 | Whs | NO | 1.OG | 70 | 60 | 56,5 | 48,9 | 53,5 | 45,6 | - / - | |
| Markdorf | Gartenstr. 3 | Whs | SO | 1.OG | 70 | 60 | 54,7 | 46,7 | 53,3 | 44,6 | - / - | |
| Markdorf | Gartenstr. 4 | Whs | NW | 1.OG | 70 | 60 | 55,8 | 47,6 | 54,1 | 45,4 | - / - | |
| Markdorf | Gartenstr. 6 | Whs | NW | 1.OG | 70 | 60 | 55,8 | 46,8 | 54,7 | 45,2 | - / - | |
| Markdorf | Garwienweg 1 | Whs | W | 1.OG | 70 | 60 | 14,9 | 7,3 | 12,6 | 4,6 | - / - | |
| Markdorf | Garwienweg 1/1 | Whs | W | 1.OG | 70 | 60 | 14,8 | 7,2 | 12,6 | 4,6 | - / - | |
| Markdorf | Garwienweg 1/2 | Whs | S | 1.OG | 70 | 60 | 55,9 | 48,0 | 53,7 | 45,4 | - / - | |
| Markdorf | Garwienweg 1/3 | Whs | S | 1.OG | 70 | 60 | 55,9 | 48,0 | 53,7 | 45,4 | - / - | |
| Markdorf | Garwienweg 10 | Whs | SW | 1.OG | 70 | 60 | 60,9 | 53,3 | 57,9 | 50,0 | - / - | |
| Markdorf | Garwienweg 11 | Whs | S | 1.OG | 70 | 60 | 56,9 | 49,4 | 54,4 | 46,3 | - / - | |
| Markdorf | Garwienweg 12 | Whs | SW | 1.OG | 70 | 60 | 60,9 | 53,4 | 57,9 | 50,0 | - / - | |
| Markdorf | Garwienweg 13 | Whs | SW | 1.OG | 70 | 60 | 57,5 | 50,0 | 54,8 | 46,8 | - / - | |
| Markdorf | Garwienweg 13a | Whs | SW | 1.OG | 70 | 60 | 57,3 | 49,8 | 54,7 | 46,7 | - / - | |
| Markdorf | Garwienweg 14 | Whs | S | EG | 70 | 60 | 60,8 | 53,3 | 57,7 | 49,8 | - / - | |
| Markdorf | Garwienweg 15 | Whs | S | 1.OG | 70 | 60 | 57,3 | 49,7 | 54,8 | 46,8 | - / - | |
| Markdorf | Garwienweg 16 | Whs | SW | 1.OG | 70 | 60 | 61,1 | 53,6 | 57,9 | 50,1 | - / - | |
| Markdorf | Garwienweg 17 | Whs | S | 1.OG | 70 | 60 | 56,0 | 48,4 | 53,9 | 45,7 | - / - | |
| Markdorf | Garwienweg 18 | Whs | SW | 1.OG | 70 | 60 | 60,6 | 53,1 | 57,4 | 49,6 | - / - | |
| Markdorf | Garwienweg 1b | Whs | S | 1.OG | 70 | 60 | 56,7 | 48,9 | 54,4 | 46,2 | - / - | |
| Markdorf | Garwienweg 1d | Whs | S | 1.OG | 70 | 60 | 56,4 | 48,8 | 54,0 | 45,9 | - / - | |
| Markdorf | Garwienweg 2 | Whs | S | EG | 70 | 60 | 58,3 | 50,6 | 55,8 | 47,9 | - / - | |
| Markdorf | Garwienweg 20 | Whs | S | EG | 70 | 60 | 60,7 | 53,2 | 57,4 | 49,7 | - / - | |
| Markdorf | Garwienweg 22 | Whs | SW | 1.OG | 70 | 60 | 60,5 | 53,0 | 57,2 | 49,5 | - / - | |
| Markdorf | Garwienweg 23 | Whs | S | 2.OG | 70 | 60 | 57,3 | 49,8 | 55,7 | 47,6 | - / - | |
| Markdorf | Garwienweg 24 | Whs | SW | 1.OG | 70 | 60 | 61,0 | 53,5 | 57,6 | 49,9 | - / - | |
| Markdorf | Garwienweg 25 | Whs | S | 1.OG | 70 | 60 | 57,1 | 49,6 | 55,3 | 47,2 | - / - | |
| Markdorf | Garwienweg 26 | Whs | SW | EG | 70 | 60 | 60,7 | 53,3 | 57,4 | 49,7 | - / - | |
| Markdorf | Garwienweg 26a | Whs | SW | 1.OG | 70 | 60 | 61,0 | 53,5 | 57,7 | 50,0 | - / - | |
| Markdorf | Garwienweg 28 | Whs | SW | EG | 70 | 60 | 60,3 | 52,8 | 57,2 | 49,4 | - / - | |
| Markdorf | Garwienweg 2a | Whs | S | 1.OG | 70 | 60 | 63,0 | 55,5 | 60,2 | 52,6 | - / - | |
| Markdorf | Garwienweg 3 | Whs | S | 1.OG | 70 | 60 | 56,7 | 49,1 | 54,1 | 46,1 | - / - | |
| Markdorf | Garwienweg 32 | Whs | SW | EG | 70 | 60 | 60,4 | 52,9 | 57,3 | 49,5 | - / - | |
| Markdorf | Garwienweg 34 | Whs | SW | 1.OG | 70 | 60 | 60,4 | 52,9 | 57,4 | 49,5 | - / - | |

| Lfd. Nr. | Gemarkung | Gebäude | Gebäude-nutzung | Gebäude-front | Stock-werk | IGW | | Prognose-Nullfall | | PNF mit OU | | Anspruch passiv |
|----------|-----------------------|---------|-----------------|---------------|------------|--------------|----------------|-------------------|----------------|--------------|----------------|-----------------|
| | | | | | | Tag in dB(A) | Nacht in dB(A) | Tag in dB(A) | Nacht in dB(A) | Tag in dB(A) | Nacht in dB(A) | |
| 1 | 2 | 3 | 4 | 5 | 6 | 7 | 8 | 9 | 10 | 11 | 12 | 13 |
| Markdorf | Garwiesenweg 36 | Whs | SW | EG | 70 | 60,4 | 53,0 | 57,6 | 49,8 | - / - | | |
| Markdorf | Garwiesenweg 38 | Whs | S | EG | 70 | 60,0 | 52,5 | 57,4 | 49,4 | - / - | | |
| Markdorf | Garwiesenweg 3a | Whs | S | 1.OG | 70 | 60 | 56,7 | 49,0 | 45,9 | - / - | | |
| Markdorf | Garwiesenweg 4 | Whs | S | 1.OG | 70 | 60 | 59,1 | 51,4 | 48,6 | - / - | | |
| Markdorf | Garwiesenweg 4/1 | Whs | S | 1.OG | 70 | 60 | 59,0 | 51,3 | 48,6 | - / - | | |
| Markdorf | Garwiesenweg 4/2 | Whs | S | 1.OG | 70 | 60 | 60,1 | 52,3 | 49,6 | - / - | | |
| Markdorf | Garwiesenweg 4/3 | Whs | S | 1.OG | 70 | 60 | 58,8 | 51,0 | 48,3 | - / - | | |
| Markdorf | Garwiesenweg 4/4 | Whs | S | 1.OG | 70 | 60 | 63,7 | 56,2 | 53,2 | - / - | | |
| Markdorf | Garwiesenweg 4/5 | Whs | S | 1.OG | 70 | 60 | 63,8 | 56,3 | 53,3 | - / - | | |
| Markdorf | Garwiesenweg 4/6 | Whs | S | 1.OG | 70 | 60 | 63,8 | 56,3 | 53,4 | - / - | | |
| Markdorf | Garwiesenweg 4/7 | Whs | S | 1.OG | 70 | 60 | 63,7 | 56,1 | 53,2 | - / - | | |
| Markdorf | Garwiesenweg 5 | Whs | S | 2.OG | 70 | 60 | 57,2 | 49,7 | 46,4 | - / - | | |
| Markdorf | Garwiesenweg 6 | Whs | S | 1.OG | 70 | 60 | 60,0 | 52,3 | 49,5 | - / - | | |
| Markdorf | Garwiesenweg 7 | Whs | S | 2.OG | 70 | 60 | 58,0 | 50,4 | 47,3 | - / - | | |
| Markdorf | Garwiesenweg 8 | Whs | SW | EG | 70 | 60 | 60,0 | 52,3 | 49,5 | - / - | | |
| Markdorf | Garwiesenweg 8a | Whs | S | 1.OG | 70 | 60 | 60,7 | 53,0 | 50,0 | - / - | | |
| Markdorf | Garwiesenweg 9 | Whs | S | 1.OG | 70 | 60 | 57,4 | 49,9 | 46,7 | - / - | | |
| Markdorf | Gutenbergstr. 1 | Whs | N | 1.OG | 70 | 60 | 70,6 | 63,2 | 59,6 | - / - | | |
| Markdorf | Gutenbergstr. 12 | Whs | N | 1.OG | 70 | 60 | 58,5 | 51,1 | 47,6 | - / - | | |
| Markdorf | Gutenbergstr. 12/1 | Whs | W | 1.OG | 70 | 60 | 57,8 | 50,4 | 46,8 | - / - | | |
| Markdorf | Gutenbergstr. 2 | Whs | NO | EG | 70 | 60 | 72,6 | 65,3 | 61,8 | - / - | | |
| Markdorf | Gutenbergstr. 26 | Whs | NO | 1.OG | 70 | 60 | 50,9 | 43,4 | 40,2 | - / - | | |
| Markdorf | Gutenbergstr. 28 | Whs | NO | 1.OG | 70 | 60 | 49,0 | 41,5 | 38,4 | - / - | | |
| Markdorf | Gutenbergstr. 32 | Whs | O | 1.OG | 70 | 60 | 46,6 | 38,9 | 36,6 | - / - | | |
| Markdorf | Gutenbergstr. 4 | WGhs | NO | EG | 70 | 60 | 73,8 | 66,4 | 62,8 | - / - | | |
| Markdorf | Gutenbergstr. 5/1 | Whs | N | EG | 70 | 60 | 60,7 | 53,3 | 49,7 | - / - | | |
| Markdorf | Gutenbergstr. 7 | Whs | NO | EG | 70 | 60 | 50,3 | 42,9 | 39,5 | - / - | | |
| Markdorf | Gutenbergstr. 9 | Whs | NO | EG | 70 | 60 | 51,3 | 43,9 | 40,6 | - / - | | |
| Markdorf | Hahnstr. 1 | Whs | O | 1.OG | 70 | 60 | 47,7 | 40,1 | 37,4 | - / - | | |
| Markdorf | Hahnstr. 1/1 | Whs | O | 1.OG | 70 | 60 | 47,8 | 40,3 | 37,3 | - / - | | |
| Markdorf | Hahnstr. 3 | Whs | N | 1.OG | 70 | 60 | 47,3 | 39,9 | 36,7 | - / - | | |
| Markdorf | Hahnstr. 3/1 | Whs | N | 1.OG | 70 | 60 | 48,2 | 40,7 | 37,5 | - / - | | |
| Markdorf | Hahnstr. 3/2 | Whs | N | 1.OG | 70 | 60 | 47,6 | 40,2 | 36,9 | - / - | | |
| Markdorf | Hahnstr. 4 | Whs | O | 2.OG | 70 | 60 | 48,6 | 41,0 | 38,5 | - / - | | |
| Markdorf | Hahnstr. 4a | Whs | N | 2.OG | 70 | 60 | 51,6 | 44,2 | 40,9 | - / - | | |
| Markdorf | Hahnstr. 5 | Whs | O | 1.OG | 70 | 60 | 47,8 | 40,2 | 37,4 | - / - | | |
| Markdorf | Hahnstr. 6 | Whs | N | 2.OG | 70 | 60 | 51,9 | 44,5 | 41,1 | - / - | | |
| Markdorf | Hahnstr. 8 | Whs | O | 1.OG | 70 | 60 | 48,2 | 40,6 | 37,7 | - / - | | |
| Markdorf | Hahnstr. 8/2 | Whs | NO | 1.OG | 70 | 60 | 51,0 | 43,6 | 40,0 | - / - | | |
| Markdorf | Hans-Wagenitz-Str. 1 | Whs | O | 1.OG | 70 | 60 | 44,1 | 35,6 | 35,6 | - / - | | |
| Markdorf | Hans-Wagenitz-Str. 11 | Whs | SO | 1.OG | 70 | 60 | 43,0 | 34,3 | 35,3 | - / - | | |
| Markdorf | Hans-Wagenitz-Str. 13 | Whs | SO | 1.OG | 70 | 60 | 43,0 | 34,3 | 35,2 | - / - | | |
| Markdorf | Hans-Wagenitz-Str. 2 | Whs | O | 3.OG | 70 | 60 | 45,0 | 36,8 | 36,4 | - / - | | |
| Markdorf | Hans-Wagenitz-Str. 3 | Whs | O | 1.OG | 70 | 60 | 43,6 | 35,1 | 35,4 | - / - | | |
| Markdorf | Hans-Wagenitz-Str. 4 | Whs | O | 1.OG | 70 | 60 | 43,6 | 35,0 | 35,4 | - / - | | |
| Markdorf | Hans-Wagenitz-Str. 9 | Whs | O | 1.OG | 70 | 60 | 43,4 | 34,7 | 35,4 | - / - | | |
| Markdorf | Heggelinstr. 1 | WGhs | O | 2.OG | 70 | 60 | 44,8 | 36,6 | 35,6 | - / - | | |
| Markdorf | Heggelinstr. 10 | Whs | O | 1.OG | 70 | 60 | 45,5 | 37,6 | 35,9 | - / - | | |
| Markdorf | Heggelinstr. 12 | Whs | O | 1.OG | 70 | 60 | 45,0 | 37,0 | 35,4 | - / - | | |
| Markdorf | Heggelinstr. 14 | Whs | NO | 1.OG | 70 | 60 | 45,0 | 37,3 | 34,9 | - / - | | |
| Markdorf | Heggelinstr. 16 | Whs | SO | 1.OG | 70 | 60 | 43,5 | 35,3 | 34,6 | - / - | | |
| Markdorf | Heggelinstr. 18 | Whs | SO | 2.OG | 70 | 60 | 43,4 | 35,2 | 34,8 | - / - | | |
| Markdorf | Heggelinstr. 2 | WGhs | NO | 1.OG | 70 | 60 | 47,0 | 39,5 | 36,7 | - / - | | |
| Markdorf | Heggelinstr. 3 | Whs | O | 2.OG | 70 | 60 | 44,6 | 36,5 | 35,1 | - / - | | |
| Markdorf | Heggelinstr. 4 | Whs | O | 1.OG | 70 | 60 | 46,3 | 38,6 | 36,4 | - / - | | |
| Markdorf | Heggelinstr. 6 | Whs | O | EG | 70 | 60 | 45,8 | 38,0 | 36,1 | - / - | | |
| Markdorf | Heggelinstr. 7/1 | Whs | N | EG | 70 | 60 | 40,7 | 32,8 | 30,2 | - / - | | |
| Markdorf | Heggelinstr. 7/10 | Whs | N | 2.OG | 70 | 60 | 44,2 | 36,2 | 34,7 | - / - | | |
| Markdorf | Heggelinstr. 7/11 | Whs | N | 2.OG | 70 | 60 | 44,0 | 36,1 | 34,5 | - / - | | |
| Markdorf | Heggelinstr. 7/12 | Whs | O | 2.OG | 70 | 60 | 42,8 | 34,7 | 35,0 | - / - | | |
| Markdorf | Heggelinstr. 7/4 | Whs | N | EG | 70 | 60 | 39,9 | 31,9 | 31,2 | - / - | | |
| Markdorf | Heggelinstr. 7/7 | Whs | N | 1.OG | 70 | 60 | 44,5 | 36,6 | 34,9 | - / - | | |
| Markdorf | Heggelinstr. 7/8 | Whs | N | 2.OG | 70 | 60 | 43,9 | 36,1 | 34,4 | - / - | | |
| Markdorf | Heggelinstr. 7/9 | Whs | N | 2.OG | 70 | 60 | 44,1 | 36,0 | 34,6 | - / - | | |
| Markdorf | Heggelinstr. 8 | Whs | O | 1.OG | 70 | 60 | 45,6 | 37,7 | 36,1 | - / - | | |
| Markdorf | Heggelinstr. 9 | Whs | SO | 1.OG | 70 | 60 | 43,6 | 35,3 | 35,0 | - / - | | |
| Markdorf | Heidengasse 1 | Whs | NW | EG | 70 | 60 | 63,3 | 55,9 | 53,1 | - / - | | |
| Markdorf | Heidengasse 2 | Whs | NW | EG | 70 | 60 | 57,6 | 50,3 | 47,1 | - / - | | |
| Markdorf | Heidengasse 4 | Whs | NW | 1.OG | 70 | 60 | 57,3 | 49,9 | 46,7 | - / - | | |
| Markdorf | Heidengasse 5 | Whs | SO | 2.OG | 70 | 60 | 59,9 | 52,6 | 49,7 | - / - | | |
| Markdorf | Heidengasse 6 | Whs | NW | EG | 70 | 60 | 54,5 | 47,1 | 44,0 | - / - | | |
| Markdorf | Heidengasse 7 | Whs | NW | 2.OG | 70 | 60 | 56,3 | 48,9 | 45,8 | - / - | | |
| Markdorf | Henri-Dunant-Str. 10 | Whs | SO | 1.OG | 70 | 60 | 42,8 | 34,1 | 34,9 | - / - | | |
| Markdorf | Henri-Dunant-Str. 3/1 | Whs | N | 1.OG | 70 | 60 | 40,8 | 32,2 | 33,1 | - / - | | |
| Markdorf | Henri-Dunant-Str. 3/2 | Whs | O | 1.OG | 70 | 60 | 41,8 | 33,1 | 34,7 | - / - | | |
| Markdorf | Henri-Dunant-Str. 3/3 | Whs | N | 1.OG | 70 | 60 | 41,5 | 33,0 | 32,9 | - / - | | |
| Markdorf | Henri-Dunant-Str. 3/4 | Whs | O | 1.OG | 70 | 60 | 42,3 | 33,6 | 34,6 | - / - | | |
| Markdorf | Henri-Dunant-Str. 4/3 | Whs | N | 2.OG | 70 | 60 | 42,7 | 34,6 | 33,7 | - / - | | |
| Markdorf | Henri-Dunant-Str. 4/4 | Whs | O | 1.OG | 70 | 60 | 42,1 | 33,5 | 34,5 | - / - | | |
| Markdorf | Henri-Dunant-Str. 5 | Whs | SO | 2.OG | 70 | 60 | 42,4 | 33,8 | 35,3 | - / - | | |
| Markdorf | Henri-Dunant-Str. 6/1 | Whs | N | 2.OG | 70 | 60 | 42,7 | 34,5 | 33,6 | - / - | | |
| Markdorf | Henri-Dunant-Str. 6/2 | Whs | N | 2.OG | 70 | 60 | 42,8 | 34,6 | 33,8 | - / - | | |
| Markdorf | Henri-Dunant-Str. 6/3 | Whs | O | 1.OG | 70 | 60 | 42,1 | 33,5 | 34,8 | - / - | | |

| Lfd. Nr. | Gemarkung | Gebäude | Gebäude-nutzung | Gebäude-front | Stock-werk | IGW | | Prognose-Nullfall | | PNF mit OU | Markdorf | Anspruch passiv |
|----------|-----------------------|---------|-----------------|---------------|------------|--------------|----------------|-------------------|----------------|------------|----------|-----------------|
| | | | | | | Tag in dB(A) | Nacht in dB(A) | Tag in dB(A) | Nacht in dB(A) | | | |
| 1 | 2 | 3 | 4 | 5 | 6 | 7 | 8 | 9 | 10 | 11 | 12 | 13 |
| Markdorf | Henri-Dunant-Str. 7 | Whs | O | 2.OG | 70 | 60 | 43,6 | 34,9 | 45,6 | 35,8 | - / - | |
| Markdorf | Henri-Dunant-Str. 8 | Whs | SO | 2.OG | 70 | 60 | 42,4 | 33,7 | 45,2 | 35,4 | - / - | |
| Markdorf | Im Mühlöschle 1 | Whs | NO | EG | 70 | 60 | 54,6 | 47,2 | 51,3 | 43,8 | - / - | |
| Markdorf | Im Mühlöschle 11 | Whs | NW | 1.OG | 70 | 60 | 66,5 | 59,1 | 62,8 | 55,4 | - / - | |
| Markdorf | Im Mühlöschle 14 | Whs | NW | EG | 70 | 60 | 71,5 | 64,1 | 67,9 | 60,5 | - / - | |
| Markdorf | Im Mühlöschle 2 | Büro | NO | 1.OG | 70 | 60 | 56,9 | 49,5 | 53,4 | 46,0 | - / - | |
| Markdorf | Im Mühlöschle 23 | Whs | O | 2.OG | 70 | 60 | 55,1 | 47,8 | 51,7 | 44,2 | - / - | |
| Markdorf | Im Mühlöschle 24 | Whs | NO | 1.OG | 70 | 60 | 48,7 | 41,2 | 45,6 | 37,9 | - / - | |
| Markdorf | Im Mühlöschle 25 | Whs | NO | 1.OG | 70 | 60 | 53,3 | 45,9 | 49,9 | 42,4 | - / - | |
| Markdorf | Im Mühlöschle 4 | Whs | NO | 1.OG | 70 | 60 | 60,9 | 53,5 | 57,3 | 49,9 | - / - | |
| Markdorf | Im Mühlöschle 5 | Whs | NO | 2.OG | 70 | 60 | 57,0 | 49,6 | 53,5 | 46,1 | - / - | |
| Markdorf | Im Mühlöschle 7 | Btrg | NO | EG | 70 | 60 | 54,1 | 46,7 | 50,7 | 43,2 | - / - | |
| Markdorf | Im Mühlöschle 9 | Whs | NO | 2.OG | 70 | 60 | 61,6 | 54,3 | 58,0 | 50,6 | - / - | |
| Markdorf | Jakob-Gretser-Str. 1 | Whs | S | 1.OG | 70 | 60 | 52,5 | 44,8 | 50,6 | 42,2 | - / - | |
| Markdorf | Jakob-Gretser-Str. 10 | Whs | S | EG | 70 | 60 | 54,6 | 46,9 | 52,5 | 44,3 | - / - | |
| Markdorf | Jakob-Gretser-Str. 11 | Whs | S | 1.OG | 70 | 60 | 52,0 | 44,2 | 50,6 | 42,2 | - / - | |
| Markdorf | Jakob-Gretser-Str. 13 | Whs | S | EG | 70 | 60 | 53,4 | 45,7 | 51,7 | 43,4 | - / - | |
| Markdorf | Jakob-Gretser-Str. 14 | Whs | S | EG | 70 | 60 | 54,6 | 47,0 | 52,7 | 44,5 | - / - | |
| Markdorf | Jakob-Gretser-Str. 2 | Whs | S | 2.OG | 70 | 60 | 55,7 | 48,0 | 53,2 | 45,1 | - / - | |
| Markdorf | Jakob-Gretser-Str. 2a | Whs | S | 1.OG | 70 | 60 | 55,7 | 48,1 | 53,2 | 45,2 | - / - | |
| Markdorf | Jakob-Gretser-Str. 2b | Whs | S | 1.OG | 70 | 60 | 55,2 | 47,6 | 52,9 | 44,7 | - / - | |
| Markdorf | Jakob-Gretser-Str. 3 | Whs | S | 1.OG | 70 | 60 | 53,5 | 45,7 | 51,4 | 43,1 | - / - | |
| Markdorf | Jakob-Gretser-Str. 4 | Whs | S | 1.OG | 70 | 60 | 54,9 | 47,2 | 52,6 | 44,5 | - / - | |
| Markdorf | Jakob-Gretser-Str. 4a | Whs | S | 1.OG | 70 | 60 | 55,6 | 48,0 | 53,2 | 45,1 | - / - | |
| Markdorf | Jakob-Gretser-Str. 5 | Whs | S | 1.OG | 70 | 60 | 52,8 | 45,1 | 51,0 | 42,8 | - / - | |
| Markdorf | Jakob-Gretser-Str. 6 | Whs | S | 2.OG | 70 | 60 | 55,5 | 47,9 | 53,1 | 45,0 | - / - | |
| Markdorf | Jakob-Gretser-Str. 7 | Whs | S | 1.OG | 70 | 60 | 53,2 | 45,5 | 51,4 | 43,1 | - / - | |
| Markdorf | Jakob-Gretser-Str. 8 | Whs | S | 1.OG | 70 | 60 | 55,1 | 47,5 | 52,8 | 44,7 | - / - | |
| Markdorf | Jakob-Gretser-Str. 9 | Whs | S | EG | 70 | 60 | 48,9 | 41,0 | 48,0 | 39,5 | - / - | |
| Markdorf | Kapellenweg 4 | Whs | S | EG | 70 | 60 | 51,4 | 43,6 | 50,0 | 41,3 | - / - | |
| Markdorf | Kapellenweg 6 | Whs | S | 1.OG | 70 | 60 | 53,6 | 46,0 | 52,1 | 43,8 | - / - | |
| Markdorf | Kirchgasse | Whs | SW | 1.OG | 70 | 60 | 15,4 | 7,9 | 12,7 | 5,1 | - / - | |
| Markdorf | Kirchgasse | Kirche | S | 1.OG | 70 | 60 | 15,7 | 8,2 | 13,0 | 5,3 | - / - | |
| Markdorf | Kleine Gasse 1 | WGhs | SO | 1.OG | 70 | 60 | 53,8 | 46,4 | 51,1 | 43,6 | - / - | |
| Markdorf | Kolpingstr. 1 | Whs | NO | 1.OG | 70 | 60 | 56,4 | 48,9 | 53,6 | 45,8 | - / - | |
| Markdorf | Kolpingstr. 2 | Whs | NO | 1.OG | 70 | 60 | 56,8 | 49,3 | 54,0 | 46,1 | - / - | |
| Markdorf | Kolpingstr. 3 | Whs | SO | 1.OG | 70 | 60 | 54,3 | 46,1 | 53,1 | 44,2 | - / - | |
| Markdorf | Kolpingstr. 4 | Whs | SO | 1.OG | 70 | 60 | 54,4 | 46,3 | 53,2 | 44,3 | - / - | |
| Markdorf | Kolpingstr. 5 | Whs | SO | 1.OG | 70 | 60 | 53,9 | 45,6 | 53,2 | 44,0 | - / - | |
| Markdorf | Kolpingstr. 6 | Whs | SO | 1.OG | 70 | 60 | 54,6 | 46,4 | 53,7 | 44,8 | - / - | |
| Markdorf | Königsberger Str. 2 | Whs | SO | 1.OG | 70 | 60 | 43,4 | 35,1 | 44,2 | 34,8 | - / - | |
| Markdorf | Königsberger Str. 2/1 | Whs | SO | 2.OG | 70 | 60 | 42,9 | 34,5 | 43,7 | 34,3 | - / - | |
| Markdorf | Königsberger Str. 2/2 | Whs | NO | 2.OG | 70 | 60 | 44,0 | 36,1 | 42,8 | 34,1 | - / - | |
| Markdorf | Königsberger Str. 2/3 | Whs | NO | 1.OG | 70 | 60 | 44,4 | 36,6 | 43,0 | 34,4 | - / - | |
| Markdorf | Konradstr. 2/2 | Whs | NO | 3.OG | 70 | 60 | 51,6 | 44,0 | 49,2 | 41,3 | - / - | |
| Markdorf | Konradstr. 3 | Whs | NO | 2.OG | 70 | 60 | 51,6 | 44,0 | 49,2 | 41,3 | - / - | |
| Markdorf | Konradstr. 5 | Whs | NO | 2.OG | 70 | 60 | 51,1 | 43,4 | 49,0 | 41,0 | - / - | |
| Markdorf | Konradstr. 7 | Whs | NO | 1.OG | 70 | 60 | 50,4 | 42,7 | 48,6 | 40,5 | - / - | |
| Markdorf | Konradstr. 8 | Whs | NO | 1.OG | 70 | 60 | 50,7 | 43,0 | 48,6 | 40,5 | - / - | |
| Markdorf | Mangoldstr. 10 | WGhs | S | 1.OG | 70 | 60 | 17,2 | 9,8 | 13,8 | 6,3 | - / - | |
| Markdorf | Mangoldstr. 10a | Btrg | S | 1.OG | 70 | 60 | 70,7 | 63,3 | 67,0 | 59,7 | - / - | |
| Markdorf | Mangoldstr. 12 | Whs | SO | 3.OG | 70 | 60 | 68,1 | 60,7 | 64,4 | 57,1 | - / - | |
| Markdorf | Mangoldstr. 14 | Whs | SO | 2.OG | 70 | 60 | 68,7 | 61,3 | 65,0 | 57,7 | - / - | |
| Markdorf | Mangoldstr. 18 | WGhs | S | EG | 70 | 60 | 71,5 | 64,2 | 67,9 | 60,5 | - / - | |
| Markdorf | Mangoldstr. 6 | Whs | SW | 2.OG | 70 | 60 | 65,2 | 57,9 | 61,6 | 54,2 | - / - | |
| Markdorf | Mangoldstr. 8 | Whs | NW | 1.OG | 70 | 60 | 15,3 | 7,9 | 12,0 | 4,5 | - / - | |
| Markdorf | Marienstr. 1 | Whs | N | EG | 70 | 60 | 76,3 | 69,0 | 73,4 | 66,0 | - / - | |
| Markdorf | Marienstr. 1/1 | Kirche | N | 1.OG | 70 | 60 | 64,6 | 57,2 | 61,7 | 54,3 | - / - | |
| Markdorf | Marienstr. 10 | Whs | NO | 1.OG | 70 | 60 | 50,1 | 42,3 | 48,1 | 39,8 | - / - | |
| Markdorf | Marienstr. 11 | Whs | NO | 1.OG | 70 | 60 | 51,7 | 44,0 | 49,5 | 41,5 | - / - | |
| Markdorf | Marienstr. 12 | Whs | SO | EG | 70 | 60 | 49,1 | 41,4 | 47,6 | 39,2 | - / - | |
| Markdorf | Marienstr. 12a | Whs | NO | 1.OG | 70 | 60 | 49,6 | 41,8 | 47,7 | 39,5 | - / - | |
| Markdorf | Marienstr. 13 | Whs | NO | 1.OG | 70 | 60 | 51,1 | 43,3 | 49,1 | 40,9 | - / - | |
| Markdorf | Marienstr. 15 | Whs | NO | 2.OG | 70 | 60 | 51,0 | 43,2 | 49,0 | 40,8 | - / - | |
| Markdorf | Marienstr. 16 | Whs | SO | 1.OG | 70 | 60 | 49,2 | 41,3 | 48,2 | 39,5 | - / - | |
| Markdorf | Marienstr. 17 | Whs | SO | 1.OG | 70 | 60 | 49,9 | 42,0 | 48,7 | 40,1 | - / - | |
| Markdorf | Marienstr. 2 | WGhs | O | 2.OG | 70 | 60 | 61,3 | 53,9 | 58,6 | 51,1 | - / - | |
| Markdorf | Marienstr. 3 | Whs | NO | 1.OG | 70 | 60 | 64,0 | 56,6 | 61,1 | 53,7 | - / - | |
| Markdorf | Marienstr. 4 | Whs | SO | 1.OG | 70 | 60 | 55,3 | 47,7 | 52,9 | 45,1 | - / - | |
| Markdorf | Marienstr. 6 | Whs | NO | 1.OG | 70 | 60 | 54,1 | 46,7 | 51,4 | 43,9 | - / - | |
| Markdorf | Marienstr. 7 | Whs | NO | 2.OG | 70 | 60 | 56,2 | 48,8 | 53,6 | 46,0 | - / - | |
| Markdorf | Marienstr. 7/1 | Whs | NO | 1.OG | 70 | 60 | 52,3 | 44,7 | 50,0 | 42,1 | - / - | |
| Markdorf | Marienstr. 8 | Whs | NO | 2.OG | 70 | 60 | 52,0 | 44,4 | 49,7 | 41,8 | - / - | |
| Markdorf | Marienstr. 9 | Whs | NO | 1.OG | 70 | 60 | 51,8 | 44,2 | 49,6 | 41,7 | - / - | |
| Markdorf | Marktplatz 8 | WGhs | S | 3.OG | 70 | 60 | 62,9 | 55,5 | 60,1 | 52,7 | - / - | |
| Markdorf | Marktstr. | WGhs | SW | 1.OG | 70 | 60 | 15,2 | 7,8 | 12,5 | 4,9 | - / - | |
| Markdorf | Marktstr. 1 | Whs | S | 2.OG | 70 | 60 | 61,1 | 53,7 | 58,3 | 50,8 | - / - | |
| Markdorf | Marktstr. 11 | WGhs | SW | 1.OG | 70 | 60 | 15,0 | 7,6 | 12,4 | 4,8 | - / - | |
| Markdorf | Marktstr. 3 | Gast | S | 3.OG | 70 | 60 | 60,9 | 53,5 | 58,1 | 50,7 | - / - | |
| Markdorf | Marktstr. 5 | WGhs | S | 3.OG | 70 | 60 | 58,7 | 51,3 | 55,9 | 48,4 | - / - | |
| Markdorf | Marktstr. 7 | Whs | SO | 1.OG | 70 | 60 | 51,0 | 43,6 | 48,1 | 40,7 | - / - | |
| Markdorf | Marktstr. 9 | WGhs | SO | 1.OG | 70 | 60 | 15,6 | 8,1 | 12,9 | 5,2 | - / - | |
| Markdorf | Maybachstr. 2 | Whs | NO | EG | 70 | 60 | 60,1 | 50,4 | 59,7 | 49,6 | - / - | |

| Lfd. Nr. | Gemarkung | Gebäude | Gebäude-nutzung | Gebäude-front | Stock-werk | IGW | | Prognose-Nullfall | | PNF mit OU | Markdorf | Anspruch passiv |
|----------|-------------------------|---------|-----------------|---------------|------------|--------------|----------------|-------------------|----------------|------------|----------|-----------------|
| | | | | | | Tag in dB(A) | Nacht in dB(A) | Tag in dB(A) | Nacht in dB(A) | | | |
| 1 | 2 | 3 | 4 | 5 | 6 | 7 | 8 | 9 | 10 | 11 | 12 | 13 |
| Markdorf | Maybachstr. 3 | Whs | SO | EG | 70 | 60 | 58,6 | 48,8 | 58,3 | 48,2 | - / - | |
| Markdorf | Möggweilerstr. 2 | Kirche | S | 2.OG | 70 | 60 | 50,4 | 42,7 | 49,8 | 41,4 | - / - | |
| Markdorf | Mühlenstr. 1 | Whs | N | 1.OG | 70 | 60 | 50,2 | 42,8 | 47,0 | 39,5 | - / - | |
| Markdorf | Mühlenstr. 2 | Whs | NO | 1.OG | 70 | 60 | 51,2 | 43,8 | 48,1 | 40,6 | - / - | |
| Markdorf | Mühlenstr. 2a | Whs | NO | 1.OG | 70 | 60 | 50,2 | 42,8 | 47,2 | 39,6 | - / - | |
| Markdorf | Mühlenstr. 3 | Whs | NW | 1.OG | 70 | 60 | 53,0 | 45,7 | 49,6 | 42,1 | - / - | |
| Markdorf | Mühlenstr. 4 | Whs | NO | 1.OG | 70 | 60 | 53,3 | 45,9 | 50,0 | 42,5 | - / - | |
| Markdorf | Mühlenstr. 5 | Whs | NO | 1.OG | 70 | 60 | 53,6 | 46,2 | 50,3 | 42,8 | - / - | |
| Markdorf | Mühlöschlestraße 3 | Whs | NO | 1.OG | 70 | 60 | 53,4 | 46,0 | 50,1 | 42,6 | - / - | |
| Markdorf | Muldenbachstr. 11 | WWg | N | 2.OG | 70 | 60 | 52,0 | 44,5 | 51,6 | 44,0 | - / - | |
| Markdorf | Muldenbachstr. 11 a | Whs | N | EG | 70 | 60 | 51,3 | 43,8 | 50,6 | 43,0 | - / - | |
| Markdorf | Muldenbachstr. 15 | Whs | N | 1.OG | 70 | 60 | 51,0 | 43,4 | 50,4 | 42,7 | - / - | |
| Markdorf | Muldenbachstr. 21 | Whs | N | 1.OG | 70 | 60 | 48,7 | 41,1 | 48,1 | 40,2 | - / - | |
| Markdorf | Muldenbachstr. 21/1 | Whs | N | EG | 70 | 60 | 47,4 | 39,6 | 47,7 | 39,7 | - / - | |
| Markdorf | Muldenbachstr. 23 | Whs | N | 1.OG | 70 | 60 | 49,1 | 41,5 | 48,6 | 40,7 | - / - | |
| Markdorf | Muldenbachstr. 24 | WWg | N | 2.OG | 70 | 60 | 49,4 | 41,7 | 49,2 | 41,0 | - / - | |
| Markdorf | Muldenbachstr. 26 | Whs | W | 1.OG | 70 | 60 | 50,1 | 40,9 | 50,3 | 41,0 | - / - | |
| Markdorf | Muldenbachstr. 27 | WWg | W | 2.OG | 70 | 60 | 47,9 | 39,8 | 48,4 | 39,8 | - / - | |
| Markdorf | Muldenbachstr. 28 | Whs | S | 1.OG | 70 | 60 | 52,0 | 42,7 | 52,3 | 42,9 | - / - | |
| Markdorf | Muldenbachstr. 30 | Whs | W | 1.OG | 70 | 60 | 50,8 | 41,6 | 51,2 | 41,7 | - / - | |
| Markdorf | Muldenbachstr. 32 | Whs | SW | 1.OG | 70 | 60 | 54,1 | 44,6 | 54,4 | 44,9 | - / - | |
| Markdorf | Muldenbachstr. 36 | Whs | SW | EG | 70 | 60 | 57,3 | 47,8 | 57,5 | 48,0 | - / - | |
| Markdorf | Muldenbachstr. 38 | Whs | SO | 1.OG | 70 | 60 | 60,3 | 50,8 | 60,4 | 50,9 | - / - | |
| Markdorf | Muldenbachstr. 40 | Whs | SO | 1.OG | 70 | 60 | 61,8 | 52,2 | 61,9 | 52,4 | - / - | |
| Markdorf | Oberer Garwienweg 10 | Whs | S | 1.OG | 70 | 60 | 55,8 | 48,1 | 53,7 | 45,5 | - / - | |
| Markdorf | Oberer Garwienweg 12 | Whs | S | EG | 70 | 60 | 54,7 | 47,0 | 53,1 | 44,8 | - / - | |
| Markdorf | Oberer Garwienweg 14 | Whs | O | 1.OG | 70 | 60 | 54,9 | 47,3 | 53,9 | 45,6 | - / - | |
| Markdorf | Oberer Garwienweg 2 | Whs | SW | EG | 70 | 60 | 56,1 | 48,5 | 53,6 | 45,6 | - / - | |
| Markdorf | Oberer Garwienweg 4 | Whs | S | EG | 70 | 60 | 56,5 | 48,9 | 54,0 | 46,0 | - / - | |
| Markdorf | Oberer Garwienweg 4a | Whs | S | EG | 70 | 60 | 56,7 | 49,1 | 54,2 | 46,1 | - / - | |
| Markdorf | Oberer Garwienweg 5 | Whs | S | 1.OG | 70 | 60 | 54,2 | 46,5 | 52,5 | 44,2 | - / - | |
| Markdorf | Oberer Garwienweg 6 | Whs | SW | EG | 70 | 60 | 56,4 | 48,8 | 54,0 | 45,9 | - / - | |
| Markdorf | Oberer Garwienweg 7 | Whs | S | 1.OG | 70 | 60 | 54,0 | 46,3 | 52,5 | 44,3 | - / - | |
| Markdorf | Oberer Garwienweg 8 | Whs | SW | 1.OG | 70 | 60 | 55,7 | 48,0 | 53,8 | 45,6 | - / - | |
| Markdorf | Oberer Garwienweg 9 | Whs | S | 1.OG | 70 | 60 | 54,0 | 46,3 | 52,7 | 44,4 | - / - | |
| Markdorf | Oberfischbach 1 | Btrg | N | 2.OG | 70 | 60 | 58,5 | 49,0 | 58,7 | 49,1 | - / - | |
| Markdorf | Oberfischbach 3 | Btrg | N | 3.OG | 70 | 60 | 53,2 | 43,8 | 53,5 | 43,9 | - / - | |
| Markdorf | Obertorstr. 10 | Whs | S | 2.OG | 70 | 60 | 53,9 | 46,2 | 51,5 | 43,5 | - / - | |
| Markdorf | Obertorstr. 12 | Whs | S | 2.OG | 70 | 60 | 56,2 | 48,7 | 53,7 | 45,9 | - / - | |
| Markdorf | Obertorstr. 14 | Whs | S | 2.OG | 70 | 60 | 55,7 | 48,1 | 53,1 | 45,3 | - / - | |
| Markdorf | Obertorstr. 16 | WGhs | S | 2.OG | 70 | 60 | 57,0 | 49,4 | 54,3 | 46,6 | - / - | |
| Markdorf | Obertorstr. 18 | Whs | S | 2.OG | 70 | 60 | 57,4 | 49,9 | 54,8 | 47,1 | - / - | |
| Markdorf | Obertorstr. 2 | WGhs | S | 2.OG | 70 | 60 | 56,7 | 49,2 | 54,1 | 46,5 | - / - | |
| Markdorf | Obertorstr. 20 | Whs | O | 1.OG | 70 | 60 | 14,6 | 7,1 | 12,2 | 4,4 | - / - | |
| Markdorf | Obertorstr. 4 | WBtrg | S | 2.OG | 70 | 60 | 53,2 | 45,6 | 51,0 | 43,0 | - / - | |
| Markdorf | Obertorstr. 6 | Whs | S | 2.OG | 70 | 60 | 53,3 | 45,7 | 51,0 | 43,0 | - / - | |
| Markdorf | Obertorstr. 8 | Whs | S | 1.OG | 70 | 60 | 53,0 | 45,3 | 50,7 | 42,7 | - / - | |
| Markdorf | Otto-Lilienthal-Str. 10 | Btrg | W | EG | 70 | 60 | 58,9 | 49,0 | 62,3 | 51,8 | - / - | |
| Markdorf | Otto-Lilienthal-Str. 11 | Whs | N | 1.OG | 70 | 60 | 56,2 | 46,6 | 56,2 | 46,5 | - / - | |
| Markdorf | Otto-Lilienthal-Str. 18 | Btrg | SW | 2.OG | 70 | 60 | 61,8 | 51,7 | 64,9 | 54,5 | - / - | |
| Markdorf | Otto-Lilienthal-Str. 4 | Btrg | NO | EG | 70 | 60 | 58,9 | 49,1 | 59,1 | 49,1 | - / - | |
| Markdorf | Otto-Lilienthal-Str. 5 | Vwg | SW | 4.OG | 70 | 60 | 58,3 | 48,3 | 61,7 | 51,2 | - / - | |
| Markdorf | Otto-Lilienthal-Str. 6 | Whs | NW | EG | 70 | 60 | 55,3 | 45,4 | 58,4 | 47,9 | - / - | |
| Markdorf | Otto-Lilienthal-Str. 7 | Btrg | O | 1.OG | 70 | 60 | 51,9 | 42,4 | 52,0 | 42,5 | - / - | |
| Markdorf | Otto-Lilienthal-Str. 8 | Btrg | W | EG | 70 | 60 | 59,2 | 49,3 | 62,5 | 52,0 | - / - | |
| Markdorf | Paracelsusstr. 1 | Whs | O | 2.OG | 70 | 60 | 45,0 | 36,5 | 46,0 | 36,5 | - / - | |
| Markdorf | Paracelsusstr. 10 | Whs | N | 1.OG | 70 | 60 | 44,7 | 36,8 | 43,5 | 35,0 | - / - | |
| Markdorf | Paracelsusstr. 10a | Whs | O | 1.OG | 70 | 60 | 45,0 | 36,4 | 45,8 | 36,3 | - / - | |
| Markdorf | Paracelsusstr. 11 | Whs | O | 1.OG | 70 | 60 | 45,7 | 37,1 | 46,6 | 37,0 | - / - | |
| Markdorf | Paracelsusstr. 12 | Whs | O | 1.OG | 70 | 60 | 44,6 | 36,0 | 45,7 | 36,1 | - / - | |
| Markdorf | Paracelsusstr. 13 | Whs | O | 1.OG | 70 | 60 | 45,9 | 37,2 | 46,7 | 37,1 | - / - | |
| Markdorf | Paracelsusstr. 14 | Whs | O | EG | 70 | 60 | 43,3 | 34,7 | 44,5 | 34,9 | - / - | |
| Markdorf | Paracelsusstr. 15 | Whs | O | 1.OG | 70 | 60 | 45,9 | 37,4 | 46,6 | 37,1 | - / - | |
| Markdorf | Paracelsusstr. 16 | Whs | O | 1.OG | 70 | 60 | 44,8 | 36,2 | 45,7 | 36,1 | - / - | |
| Markdorf | Paracelsusstr. 16a | Whs | S | 1.OG | 70 | 60 | 42,3 | 32,8 | 44,9 | 34,7 | - / - | |
| Markdorf | Paracelsusstr. 17 | Whs | O | EG | 70 | 60 | 45,8 | 37,2 | 46,8 | 37,2 | - / - | |
| Markdorf | Paracelsusstr. 17/1 | Whs | N | EG | 70 | 60 | 43,1 | 35,2 | 42,5 | 33,9 | - / - | |
| Markdorf | Paracelsusstr. 17/2 | Whs | NO | 1.OG | 70 | 60 | 47,3 | 39,0 | 47,1 | 37,9 | - / - | |
| Markdorf | Paracelsusstr. 17/3 | Whs | NO | 1.OG | 70 | 60 | 47,5 | 39,1 | 47,3 | 38,1 | - / - | |
| Markdorf | Paracelsusstr. 17/4 | Whs | SO | EG | 70 | 60 | 44,1 | 35,0 | 46,3 | 36,4 | - / - | |
| Markdorf | Paracelsusstr. 17/5 | Whs | S | EG | 70 | 60 | 42,0 | 32,4 | 44,5 | 34,3 | - / - | |
| Markdorf | Paracelsusstr. 18 | Whs | S | EG | 70 | 60 | 41,7 | 32,3 | 44,5 | 34,3 | - / - | |
| Markdorf | Paracelsusstr. 19 | Whs | O | 2.OG | 70 | 60 | 46,6 | 38,0 | 47,1 | 37,6 | - / - | |
| Markdorf | Paracelsusstr. 1a | Whs | O | 1.OG | 70 | 60 | 45,4 | 37,0 | 46,0 | 36,6 | - / - | |
| Markdorf | Paracelsusstr. 2 | Whs | S | 1.OG | 70 | 60 | 41,6 | 32,5 | 44,2 | 34,3 | - / - | |
| Markdorf | Paracelsusstr. 20 | Whs | O | 1.OG | 70 | 60 | 45,0 | 36,5 | 45,5 | 36,0 | - / - | |
| Markdorf | Paracelsusstr. 20a | Whs | S | 1.OG | 70 | 60 | 41,7 | 32,4 | 44,5 | 34,4 | - / - | |
| Markdorf | Paracelsusstr. 21 | Whs | O | 1.OG | 70 | 60 | 46,3 | 37,6 | 46,9 | 37,3 | - / - | |
| Markdorf | Paracelsusstr. 21a | Whs | S | 1.OG | 70 | 60 | 43,9 | 34,6 | 46,2 | 36,1 | - / - | |
| Markdorf | Paracelsusstr. 21b | Whs | S | 1.OG | 70 | 60 | 43,8 | 34,5 | 46,1 | 36,1 | - / - | |
| Markdorf | Paracelsusstr. 23 | Whs | SO | 2.OG | 70 | 60 | 45,7 | 36,6 | 47,4 | 37,5 | - / - | |
| Markdorf | Paracelsusstr. 23a | Whs | O | 2.OG | 70 | 60 | 44,1 | 35,3 | 45,6 | 35,8 | - / - | |
| Markdorf | Paracelsusstr. 25 | Whs | O | 1.OG | 70 | 60 | 45,0 | 36,6 | 45,6 | 36,2 | - / - | |

| Lfd. Nr. | Gemarkung | Gebäude | Gebäude- nutzung | Gebäude- front | Stock- werk | IGW | | Prognose-Nullfall | | PNF mit OU | | Anspruch passiv |
|----------|------------------------|---------|---------------------|-------------------|----------------|-----------------|-------------------|-------------------|-------------------|-----------------|-------------------|--------------------|
| | | | | | | Tag in dB(A) | Nacht in dB(A) | Tag in dB(A) | Nacht in dB(A) | Tag in dB(A) | Nacht in dB(A) | |
| 1 | 2 | 3 | 4 | 5 | 6 | 7 | 8 | 9 | 10 | 11 | 12 | 13 |
| Markdorf | Paracelsusstr. 27 | Whs | SO | 1.OG | 70 | 60 | 44,9 | 36,2 | 46,1 | 36,4 | - / - | |
| Markdorf | Paracelsusstr. 29 | Whs | O | 1.OG | 70 | 60 | 44,0 | 35,7 | 44,3 | 35,1 | - / - | |
| Markdorf | Paracelsusstr. 29a | Whs | O | 1.OG | 70 | 60 | 45,7 | 36,9 | 46,9 | 37,2 | - / - | |
| Markdorf | Paracelsusstr. 2a | Whs | O | 1.OG | 70 | 60 | 44,2 | 35,8 | 44,7 | 35,3 | - / - | |
| Markdorf | Paracelsusstr. 3 | Ghs | O | 1.OG | 70 | 60 | 44,9 | 36,2 | 45,9 | 36,3 | - / - | |
| Markdorf | Paracelsusstr. 31 | Whs | O | 1.OG | 70 | 60 | 44,6 | 36,1 | 45,6 | 36,0 | - / - | |
| Markdorf | Paracelsusstr. 33 | Whs | O | EG | 70 | 60 | 44,1 | 35,6 | 45,0 | 35,5 | - / - | |
| Markdorf | Paracelsusstr. 35 | Whs | N | EG | 70 | 60 | 41,7 | 33,7 | 41,1 | 32,4 | - / - | |
| Markdorf | Paracelsusstr. 37 | Whs | O | EG | 70 | 60 | 44,5 | 35,9 | 45,5 | 35,9 | - / - | |
| Markdorf | Paracelsusstr. 39 | Whs | O | 1.OG | 70 | 60 | 44,7 | 36,1 | 45,7 | 36,1 | - / - | |
| Markdorf | Paracelsusstr. 4 | Whs | O | 1.OG | 70 | 60 | 43,6 | 35,6 | 43,0 | 34,2 | - / - | |
| Markdorf | Paracelsusstr. 41 | Whs | O | 1.OG | 70 | 60 | 44,6 | 35,9 | 45,6 | 36,0 | - / - | |
| Markdorf | Paracelsusstr. 4a | Whs | O | 1.OG | 70 | 60 | 44,9 | 36,4 | 45,6 | 36,1 | - / - | |
| Markdorf | Paracelsusstr. 5 | Whs | N | 1.OG | 70 | 60 | 43,9 | 35,8 | 43,4 | 34,5 | - / - | |
| Markdorf | Paracelsusstr. 6 | Whs | O | EG | 70 | 60 | 43,9 | 35,4 | 44,7 | 35,2 | - / - | |
| Markdorf | Paracelsusstr. 6a | Whs | O | 1.OG | 70 | 60 | 44,6 | 36,1 | 45,3 | 35,8 | - / - | |
| Markdorf | Paracelsusstr. 7 | Whs | N | 2.OG | 70 | 60 | 45,9 | 37,7 | 45,2 | 36,2 | - / - | |
| Markdorf | Paracelsusstr. 7a | Whs | O | 2.OG | 70 | 60 | 45,7 | 37,1 | 46,5 | 36,8 | - / - | |
| Markdorf | Paracelsusstr. 8 | Whs | O | 1.OG | 70 | 60 | 44,5 | 36,1 | 45,2 | 35,7 | - / - | |
| Markdorf | Paracelsusstr. 8 a | Whs | O | 1.OG | 70 | 60 | 44,9 | 36,3 | 45,8 | 36,3 | - / - | |
| Markdorf | Paracelsusstr. 9 | Whs | O | 1.OG | 70 | 60 | 45,3 | 36,7 | 46,2 | 36,6 | - / - | |
| Markdorf | Pestlozzistr. | Gast | S | 1.OG | 70 | 60 | 14,7 | 7,1 | 12,3 | 4,5 | - / - | |
| Markdorf | Pestlozzistr. 6 | Whs | S | 2.OG | 70 | 60 | 57,9 | 50,3 | 55,4 | 47,5 | - / - | |
| Markdorf | Planckstr. 1 | Btrg | SO | EG | 70 | 60 | 63,1 | 53,7 | 66,8 | 55,1 | - / - | |
| Markdorf | Planckstr. 10 | Ghs | SW | 1.OG | 70 | 60 | 55,6 | 45,9 | 55,8 | 45,6 | - / - | |
| Markdorf | Planckstr. 11 | Btrg | SW | 1.OG | 70 | 60 | 66,0 | 56,0 | 65,8 | 55,5 | - / - | |
| Markdorf | Planckstr. 12 | Btrg | SW | 1.OG | 70 | 60 | 56,1 | 46,4 | 56,1 | 45,9 | - / - | |
| Markdorf | Planckstr. 15 | Ghs | SW | 1.OG | 70 | 60 | 66,5 | 56,4 | 66,1 | 55,9 | - / - | |
| Markdorf | Planckstr. 17 | Ghs | W | 1.OG | 70 | 60 | 66,4 | 56,4 | 66,0 | 55,8 | - / - | |
| Markdorf | Planckstr. 3/1 | WBtrg | SO | 1.OG | 70 | 60 | 64,6 | 54,9 | 68,5 | 56,6 | - / - | |
| Markdorf | Planckstr. 4 | Btrg | NO | 1.OG | 70 | 60 | 58,9 | 51,4 | 56,8 | 48,6 | - / - | |
| Markdorf | Planckstr. 5 | Btrg | SO | EG | 70 | 60 | 64,2 | 54,5 | 68,1 | 56,2 | - / - | |
| Markdorf | Planckstr. 7 | Btrg | SO | 1.OG | 70 | 60 | 62,5 | 52,8 | 66,4 | 54,7 | - / - | |
| Markdorf | Planckstr. 8 | Btrg | SO | 1.OG | 70 | 60 | 55,0 | 45,8 | 57,1 | 46,7 | - / - | |
| Markdorf | Poststr. | WGhs | SW | 1.OG | 70 | 60 | 16,1 | 8,7 | 12,9 | 5,4 | - / - | |
| Markdorf | Poststr. 12 | WGhs | S | 1.OG | 70 | 60 | 69,8 | 62,4 | 66,2 | 58,8 | - / - | |
| Markdorf | Poststr. 14 | Phs | S | EG | 70 | 60 | 73,3 | 65,9 | 69,7 | 62,3 | - / - | |
| Markdorf | Poststr. 8 | WGhs | S | EG | 70 | 60 | 72,5 | 65,1 | 68,9 | 61,5 | - / - | |
| Markdorf | Rathausplatz 1 | Rathaus | S | 1.OG | 70 | 60 | 68,7 | 61,3 | 65,9 | 58,5 | - / - | |
| Markdorf | Ravensburger Str. 12 | Gast | N | EG | 70 | 60 | 75,2 | 67,8 | 72,4 | 65,0 | - / - | |
| Markdorf | Ravensburger Str. 13 | WGhs | S | EG | 70 | 60 | 73,7 | 66,3 | 70,9 | 63,5 | - / - | |
| Markdorf | Ravensburger Str. 14 | WGhs | NO | EG | 70 | 60 | 73,0 | 65,7 | 70,2 | 62,8 | - / - | |
| Markdorf | Ravensburger Str. 15 | Whs | S | EG | 70 | 60 | 73,3 | 65,9 | 70,5 | 63,1 | - / - | |
| Markdorf | Ravensburger Str. 16 | Whs | N | EG | 70 | 60 | 76,0 | 68,6 | 73,2 | 65,8 | - / - | |
| Markdorf | Ravensburger Str. 17 | Whs | S | EG | 70 | 60 | 76,0 | 68,7 | 73,2 | 65,9 | - / - | |
| Markdorf | Ravensburger Str. 18 | Btrg | N | EG | 70 | 60 | 74,9 | 67,5 | 72,0 | 64,7 | - / - | |
| Markdorf | Ravensburger Str. 19 | Gast | S | EG | 70 | 60 | 74,8 | 67,4 | 72,0 | 64,6 | - / - | |
| Markdorf | Ravensburger Str. 20 | WGhs | N | EG | 70 | 60 | 74,7 | 67,3 | 71,8 | 64,5 | - / - | |
| Markdorf | Ravensburger Str. 22 | WGhs | N | 1.OG | 70 | 60 | 68,6 | 61,2 | 65,7 | 58,4 | - / - | |
| Markdorf | Ravensburger Str. 23 | Whs | SW | 1.OG | 70 | 60 | 68,4 | 61,0 | 65,6 | 58,2 | - / - | |
| Markdorf | Ravensburger Str. 24 | WGhs | N | EG | 70 | 60 | 75,5 | 68,2 | 72,7 | 65,4 | - / - | |
| Markdorf | Ravensburger Str. 26 | WGhs | N | EG | 70 | 60 | 75,4 | 68,1 | 72,6 | 65,3 | - / - | |
| Markdorf | Ravensburger Str. 26 a | Whs | NO | 1.OG | 70 | 60 | 59,6 | 52,2 | 56,7 | 49,3 | - / - | |
| Markdorf | Ravensburger Str. 27 | Whs | SW | 1.OG | 70 | 60 | 72,0 | 64,6 | 69,0 | 61,7 | - / - | |
| Markdorf | Ravensburger Str. 28 | Whs | N | 1.OG | 70 | 60 | 72,8 | 65,4 | 69,8 | 62,4 | - / - | |
| Markdorf | Ravensburger Str. 29 | Whs | SW | EG | 70 | 60 | 72,4 | 65,0 | 69,4 | 62,0 | - / - | |
| Markdorf | Ravensburger Str. 30 | WGhs | N | EG | 70 | 60 | 73,2 | 65,8 | 70,2 | 62,9 | - / - | |
| Markdorf | Ravensburger Str. 31 | Whs | S | EG | 70 | 60 | 76,3 | 68,9 | 73,3 | 65,8 | - / - | |
| Markdorf | Ravensburger Str. 32 | Ghs | N | EG | 70 | 60 | 72,9 | 65,5 | 69,9 | 62,5 | - / - | |
| Markdorf | Ravensburger Str. 32a | Ghs | N | 3.OG | 70 | 60 | 66,8 | 59,4 | 63,8 | 56,3 | - / - | |
| Markdorf | Ravensburger Str. 34 | Whs | N | EG | 70 | 60 | 74,9 | 67,6 | 71,9 | 64,5 | - / - | |
| Markdorf | Ravensburger Str. 34/1 | Whs | O | EG | 70 | 60 | 55,6 | 46,9 | 54,7 | 45,3 | - / - | |
| Markdorf | Ravensburger Str. 35 | Whs | S | EG | 70 | 60 | 72,3 | 64,8 | 69,1 | 61,4 | - / - | |
| Markdorf | Ravensburger Str. 35a | Whs | S | EG | 70 | 60 | 71,6 | 64,1 | 68,0 | 60,4 | - / - | |
| Markdorf | Ravensburger Str. 36 | Ghs | N | 2.OG | 70 | 60 | 66,7 | 58,6 | 64,7 | 56,0 | - / - | |
| Markdorf | Ravensburger Str. 37 | Tkst | NW | EG | 70 | 60 | 63,4 | 55,9 | 59,7 | 52,1 | - / - | |
| Markdorf | Ravensburger Str. 38 | Whs | N | EG | 70 | 60 | 74,5 | 67,1 | 70,6 | 63,2 | - / - | |
| Markdorf | Ravensburger Str. 40 | Whs | NO | EG | 70 | 60 | 73,3 | 66,0 | 69,4 | 62,0 | - / - | |
| Markdorf | Ravensburger Str. 42 | Whs | NO | EG | 70 | 60 | 72,2 | 64,8 | 68,2 | 60,9 | - / - | |
| Markdorf | Ravensburger Str. 44 | Whs | NO | EG | 70 | 60 | 71,6 | 64,2 | 67,6 | 60,2 | - / - | |
| Markdorf | Ravensburger Str. 46 | Whs | NO | 2.OG | 70 | 60 | 70,1 | 62,8 | 66,2 | 58,8 | - / - | |
| Markdorf | Ravensburger Straße | Whs | N | EG | 70 | 60 | 74,7 | 67,4 | 71,9 | 64,5 | - / - | |
| Markdorf | Riedheimer Str. 1 | Whs | SW | 1.OG | 70 | 60 | 66,6 | 56,7 | 66,7 | 56,7 | - / - | |
| Markdorf | Riedheimer Str. 10 | Btrg | O | 1.OG | 70 | 60 | 54,9 | 45,3 | 54,9 | 45,3 | - / - | |
| Markdorf | Riedheimer Str. 11 | Whs | SW | 1.OG | 70 | 60 | 53,6 | 43,9 | 53,8 | 44,0 | - / - | |
| Markdorf | Riedheimer Str. 13 | Lagg | N | EG | 70 | 60 | 60,5 | 50,6 | 60,3 | 50,3 | - / - | |
| Markdorf | Riedheimer Str. 3 | Whs | SW | 2.OG | 70 | 60 | 64,2 | 54,3 | 64,3 | 54,3 | - / - | |
| Markdorf | Riedheimer Str. 4 | Btrg | NO | EG | 70 | 60 | 67,5 | 57,6 | 67,5 | 57,5 | - / - | |
| Markdorf | Riedheimer Str. 5 | Btrg | SW | 1.OG | 70 | 60 | 66,1 | 56,2 | 66,1 | 56,1 | - / - | |
| Markdorf | Riedheimer Str. 6 | Btrg | N | EG | 70 | 60 | 65,5 | 55,6 | 64,9 | 54,9 | - / - | |
| Markdorf | Riedheimer Str. 7 | Büro | SW | 1.OG | 70 | 60 | 64,6 | 54,7 | 64,1 | 54,0 | - / - | |
| Markdorf | Riedheimer Str. 8 | Btrg | N | 1.OG | 70 | 60 | 58,3 | 48,5 | 57,9 | 48,0 | - / - | |
| Markdorf | Riedheimer Str. Enneb | Btrg | NW | 1.OG | 70 | 60 | 51,5 | 42,4 | 52,7 | 42,9 | - / - | |

| Lfd. Nr. | Gemarkung | Gebäude | Gebäude-nutzung | Gebäude-front | Stock-werk | IGW | | Prognose-Nullfall | | PNF mit OU Tag in dB(A) | Marktdorf Nacht in dB(A) | Anspruch passiv |
|----------|--------------------|------------------------|-----------------|---------------|------------|--------------|----------------|-------------------|----------------|-------------------------|--------------------------|-----------------|
| | | | | | | Tag in dB(A) | Nacht in dB(A) | Tag in dB(A) | Nacht in dB(A) | | | |
| 1 | 2 | 3 | 4 | 5 | 6 | 7 | 8 | 9 | 10 | 11 | 12 | 13 |
| Markdorf | Riedstr. | Riedstr. 1 | Whs | SW | 1.OG | 70 | 60 | 63,7 | 53,9 | 63,2 | 53,1 | - / - |
| Markdorf | Riedstr. | Riedstr. 1/1 | Whs | NW | 2.OG | 70 | 60 | 59,4 | 50,3 | 58,3 | 48,7 | - / - |
| Markdorf | Riedstr. | Riedstr. 11 | Whs | SW | 1.OG | 70 | 60 | 54,8 | 45,3 | 54,6 | 44,6 | - / - |
| Markdorf | Riedstr. | Riedstr. 2 | Whs | SW | 1.OG | 70 | 60 | 64,6 | 54,7 | 64,1 | 53,9 | - / - |
| Markdorf | Riedstr. | Riedstr. 3 | Whs | SW | 1.OG | 70 | 60 | 61,7 | 51,9 | 61,3 | 51,1 | - / - |
| Markdorf | Riedstr. | Riedstr. 4 | Btrg | NW | EG | 70 | 60 | 64,7 | 54,9 | 64,2 | 54,1 | - / - |
| Markdorf | Riedstr. | Riedstr. 5 | Whs | SW | 1.OG | 70 | 60 | 58,6 | 49,0 | 58,1 | 48,0 | - / - |
| Markdorf | Riedstr. | Riedstr. 7 | Whs | SW | 1.OG | 70 | 60 | 56,7 | 47,1 | 56,3 | 46,3 | - / - |
| Markdorf | Riedstr. | Riedstr. 9 | Whs | SW | 1.OG | 70 | 60 | 55,6 | 45,9 | 55,3 | 45,2 | - / - |
| Markdorf | Robert-Bosch-Str. | Robert-Bosch-Str. 1 | WGhs | SW | EG | 70 | 60 | 66,6 | 56,7 | 66,0 | 56,0 | - / - |
| Markdorf | Robert-Bosch-Str. | Robert-Bosch-Str. 10 | Ghs | S | 1.OG | 70 | 60 | 52,9 | 43,3 | 53,4 | 43,7 | - / - |
| Markdorf | Robert-Bosch-Str. | Robert-Bosch-Str. 10/1 | Whs | SW | 1.OG | 70 | 60 | 53,7 | 44,1 | 54,0 | 44,4 | - / - |
| Markdorf | Robert-Bosch-Str. | Robert-Bosch-Str. 11 | WBtrg | SW | EG | 70 | 60 | 51,4 | 41,7 | 52,1 | 42,2 | - / - |
| Markdorf | Robert-Bosch-Str. | Robert-Bosch-Str. 12 | Whs | SO | 1.OG | 70 | 60 | 52,0 | 42,7 | 52,1 | 42,6 | - / - |
| Markdorf | Robert-Bosch-Str. | Robert-Bosch-Str. 12a | Btrg | S | 1.OG | 70 | 60 | 51,2 | 41,7 | 51,7 | 42,1 | - / - |
| Markdorf | Robert-Bosch-Str. | Robert-Bosch-Str. 13 | Whs | SW | 1.OG | 70 | 60 | 51,6 | 41,9 | 53,1 | 42,9 | - / - |
| Markdorf | Robert-Bosch-Str. | Robert-Bosch-Str. 18 | Btrg | NW | EG | 70 | 60 | 50,2 | 41,6 | 50,6 | 41,4 | - / - |
| Markdorf | Robert-Bosch-Str. | Robert-Bosch-Str. 2 | Btrg | SW | 1.OG | 70 | 60 | 65,7 | 55,6 | 65,6 | 55,5 | - / - |
| Markdorf | Robert-Bosch-Str. | Robert-Bosch-Str. 20 | Büro | NW | EG | 70 | 60 | 50,1 | 41,6 | 50,8 | 41,6 | - / - |
| Markdorf | Robert-Bosch-Str. | Robert-Bosch-Str. 3 | Btrg | SW | EG | 70 | 60 | 55,7 | 45,9 | 55,6 | 45,7 | - / - |
| Markdorf | Robert-Bosch-Str. | Robert-Bosch-Str. 4 | WBtrg | SO | 1.OG | 70 | 60 | 56,9 | 47,3 | 57,0 | 47,3 | - / - |
| Markdorf | Robert-Bosch-Str. | Robert-Bosch-Str. 5 | Btrg | SW | EG | 70 | 60 | 54,8 | 45,0 | 54,7 | 44,8 | - / - |
| Markdorf | Robert-Bosch-Str. | Robert-Bosch-Str. 5a | WGhs | SW | EG | 70 | 60 | 54,3 | 44,7 | 54,3 | 44,6 | - / - |
| Markdorf | Robert-Bosch-Str. | Robert-Bosch-Str. 6 | WGhs | SO | 1.OG | 70 | 60 | 54,1 | 44,6 | 54,2 | 44,7 | - / - |
| Markdorf | Robert-Bosch-Str. | Robert-Bosch-Str. 7 | Btrg | SW | 1.OG | 70 | 60 | 52,8 | 43,1 | 53,0 | 43,3 | - / - |
| Markdorf | Robert-Bosch-Str. | Robert-Bosch-Str. 8 | Btrg | SW | EG | 70 | 60 | 53,9 | 44,3 | 54,1 | 44,5 | - / - |
| Markdorf | Robert-Bosch-Str. | Robert-Bosch-Str. 9 | Büro | S | EG | 70 | 60 | 50,7 | 41,2 | 51,1 | 41,4 | - / - |
| Markdorf | Robert-Koch-Str. | Robert-Koch-Str. 1 | Whs | O | 4.OG | 70 | 60 | 45,0 | 36,8 | 45,3 | 36,1 | - / - |
| Markdorf | Robert-Koch-Str. | Robert-Koch-Str. 10 | Whs | N | 1.OG | 70 | 60 | 43,1 | 35,2 | 42,4 | 33,6 | - / - |
| Markdorf | Robert-Koch-Str. | Robert-Koch-Str. 11 | Whs | O | 2.OG | 70 | 60 | 44,9 | 36,8 | 44,6 | 35,5 | - / - |
| Markdorf | Robert-Koch-Str. | Robert-Koch-Str. 13 | Whs | O | 2.OG | 70 | 60 | 44,9 | 36,8 | 44,7 | 35,6 | - / - |
| Markdorf | Robert-Koch-Str. | Robert-Koch-Str. 3 | Whs | NO | 2.OG | 70 | 60 | 44,0 | 36,0 | 43,8 | 34,7 | - / - |
| Markdorf | Robert-Koch-Str. | Robert-Koch-Str. 4 | Whs | O | 2.OG | 70 | 60 | 43,8 | 35,2 | 45,1 | 35,5 | - / - |
| Markdorf | Robert-Koch-Str. | Robert-Koch-Str. 5 | Whs | NO | 2.OG | 70 | 60 | 43,8 | 35,7 | 43,8 | 34,8 | - / - |
| Markdorf | Robert-Koch-Str. | Robert-Koch-Str. 6 | Whs | N | 1.OG | 70 | 60 | 41,6 | 33,3 | 42,1 | 32,8 | - / - |
| Markdorf | Robert-Koch-Str. | Robert-Koch-Str. 7 | Whs | NO | 2.OG | 70 | 60 | 44,4 | 36,7 | 43,4 | 34,8 | - / - |
| Markdorf | Robert-Koch-Str. | Robert-Koch-Str. 8 | Whs | O | 1.OG | 70 | 60 | 43,6 | 35,1 | 44,9 | 35,4 | - / - |
| Markdorf | Robert-Koch-Str. | Robert-Koch-Str. 9 | Whs | O | 2.OG | 70 | 60 | 44,7 | 36,6 | 44,5 | 35,4 | - / - |
| Markdorf | Röntgenstr. | Röntgenstr. 11 | Whs | NW | 1.OG | 70 | 60 | 52,6 | 43,7 | 54,1 | 44,1 | - / - |
| Markdorf | Röntgenstr. | Röntgenstr. 13 | Btrg | W | 2.OG | 70 | 60 | 51,4 | 42,2 | 52,8 | 42,7 | - / - |
| Markdorf | Röntgenstr. | Röntgenstr. 5 | Btrg | NW | 1.OG | 70 | 60 | 63,0 | 53,3 | 66,9 | 55,1 | - / - |
| Markdorf | Röntgenstr. | Röntgenstr. 7 | Büro | NW | EG | 70 | 60 | 53,3 | 44,5 | 54,9 | 44,8 | - / - |
| Markdorf | Röntgenstr. | Röntgenstr. 9 | Btrg | NW | 1.OG | 70 | 60 | 53,1 | 44,2 | 54,6 | 44,5 | - / - |
| Markdorf | Rudolf-Diesel-Str. | Rudolf-Diesel-Str. 1 | Ghs | NO | 1.OG | 70 | 60 | 62,5 | 52,5 | 63,5 | 53,1 | - / - |
| Markdorf | Rudolf-Diesel-Str. | Rudolf-Diesel-Str. 15 | Ghs | O | 1.OG | 70 | 60 | 64,7 | 54,7 | 67,7 | 57,2 | - / - |
| Markdorf | Rudolf-Diesel-Str. | Rudolf-Diesel-Str. 17 | Btrg | S | EG | 70 | 60 | 61,3 | 51,3 | 64,6 | 54,1 | - / - |
| Markdorf | Rudolf-Diesel-Str. | Rudolf-Diesel-Str. 5 | Wkst | NO | 1.OG | 70 | 60 | 65,5 | 55,4 | 67,4 | 56,8 | - / - |
| Markdorf | Rudolf-Diesel-Str. | Rudolf-Diesel-Str. 9 | Btrg | NO | EG | 70 | 60 | 64,7 | 54,6 | 66,8 | 56,2 | - / - |
| Markdorf | Schießstattweg | Schießstattweg 1 | Whs | SO | EG | 70 | 60 | 48,6 | 40,8 | 47,3 | 38,7 | - / - |
| Markdorf | Schießstattweg | Schießstattweg 11 | Büro | NO | 2.OG | 70 | 60 | 50,5 | 42,5 | 49,0 | 40,4 | - / - |
| Markdorf | Schießstattweg | Schießstattweg 12 | Whs | NO | 1.OG | 70 | 60 | 49,1 | 41,1 | 47,6 | 39,0 | - / - |
| Markdorf | Schießstattweg | Schießstattweg 13 | Btrg | NO | EG | 70 | 60 | 51,0 | 42,5 | 50,2 | 41,0 | - / - |
| Markdorf | Schießstattweg | Schießstattweg 14 | Whs | NO | EG | 70 | 60 | 49,2 | 41,0 | 48,1 | 39,3 | - / - |
| Markdorf | Schießstattweg | Schießstattweg 15 | Ghs | SO | 1.OG | 70 | 60 | 53,1 | 43,8 | 53,0 | 43,2 | - / - |
| Markdorf | Schießstattweg | Schießstattweg 16 | Btrg | NO | 1.OG | 70 | 60 | 50,0 | 41,9 | 49,0 | 40,1 | - / - |
| Markdorf | Schießstattweg | Schießstattweg 17 | Ghs | NO | EG | 70 | 60 | 56,8 | 47,3 | 56,4 | 46,4 | - / - |
| Markdorf | Schießstattweg | Schießstattweg 18 | Whs | NO | 2.OG | 70 | 60 | 50,9 | 42,3 | 50,2 | 40,8 | - / - |
| Markdorf | Schießstattweg | Schießstattweg 2 | Whs | SO | 1.OG | 70 | 60 | 48,9 | 41,0 | 47,6 | 38,9 | - / - |
| Markdorf | Schießstattweg | Schießstattweg 20 | Whs | NO | 1.OG | 70 | 60 | 52,2 | 43,3 | 51,9 | 42,3 | - / - |
| Markdorf | Schießstattweg | Schießstattweg 20a | Whs | SO | 3.OG | 70 | 60 | 51,4 | 42,2 | 51,7 | 41,9 | - / - |
| Markdorf | Schießstattweg | Schießstattweg 21 | Whs | SO | 2.OG | 70 | 60 | 57,8 | 48,2 | 57,7 | 47,7 | - / - |
| Markdorf | Schießstattweg | Schießstattweg 22 | Whs | SO | 2.OG | 70 | 60 | 51,9 | 42,6 | 52,2 | 42,3 | - / - |
| Markdorf | Schießstattweg | Schießstattweg 24 | Whs | SO | 1.OG | 70 | 60 | 54,8 | 45,4 | 54,8 | 44,8 | - / - |
| Markdorf | Schießstattweg | Schießstattweg 2a | Whs | NO | 1.OG | 70 | 60 | 49,2 | 41,5 | 47,0 | 38,9 | - / - |
| Markdorf | Schießstattweg | Schießstattweg 3 | Whs | SO | 1.OG | 70 | 60 | 49,4 | 41,5 | 48,1 | 39,5 | - / - |
| Markdorf | Schießstattweg | Schießstattweg 4 a | Whs | NO | EG | 70 | 60 | 46,2 | 38,5 | 44,9 | 36,6 | - / - |
| Markdorf | Schießstattweg | Schießstattweg 5 | Whs | NO | 1.OG | 70 | 60 | 49,8 | 42,2 | 47,6 | 39,6 | - / - |
| Markdorf | Schießstattweg | Schießstattweg 5a | Whs | NO | 2.OG | 70 | 60 | 50,5 | 42,7 | 48,7 | 40,4 | - / - |
| Markdorf | Schießstattweg | Schießstattweg 6 | Whs | NO | 2.OG | 70 | 60 | 49,4 | 41,7 | 47,4 | 39,1 | - / - |
| Markdorf | Schießstattweg | Schießstattweg 6a | Whs | NW | 1.OG | 70 | 60 | 45,2 | 37,3 | 43,9 | 35,4 | - / - |
| Markdorf | Schießstattweg | Schießstattweg 7 | Whs | NO | 1.OG | 70 | 60 | 49,7 | 41,8 | 48,1 | 39,6 | - / - |
| Markdorf | Schießstattweg | Schießstattweg 8 | Whs | NO | 1.OG | 70 | 60 | 49,4 | 41,6 | 47,5 | 39,2 | - / - |
| Markdorf | Schießstattweg | Schießstattweg 9 | Kirche | NO | 2.OG | 70 | 60 | 50,2 | 42,2 | 48,7 | 40,0 | - / - |
| Markdorf | Schießstattweg | Schießstattweg 9 a | Btrg | SO | EG | 70 | 60 | 49,6 | 40,9 | 49,4 | 40,0 | - / - |
| Markdorf | Schloßweg | Schloßweg | Hotel | NW | 1.OG | 70 | 60 | 15,6 | 8,1 | 12,8 | 5,2 | - / - |
| Markdorf | Schloßweg | Schloßweg 10 | Btrg | SW | 2.OG | 70 | 60 | 62,0 | 54,7 | 59,1 | 51,7 | - / - |
| Markdorf | Schloßweg | Schloßweg 12 | WGhs | S | 2.OG | 70 | 60 | 64,9 | 57,5 | 62,0 | 54,6 | - / - |
| Markdorf | Schloßweg | Schloßweg 14 | Whs | O | 3.OG | 70 | 60 | 62,3 | 55,0 | 59,6 | 52,2 | - / - |
| Markdorf | Schloßweg | Schloßweg 4 | Whs | S | 3.OG | 70 | 60 | 67,4 | 60,0 | 64,4 | 57,0 | - / - |
| Markdorf | Schloßweg | Schloßweg 6 | Whs | S | 2.OG | 70 | 60 | 66,9 | 59,5 | 63,9 | 56,6 | - / - |
| Markdorf | Schloßweg | Schloßweg 8 | Lagg | S | 2.OG | 70 | 60 | 66,8 | 59,4 | 63,9 | 56,5 | - / - |
| Markdorf | Schulgasse | Schulgasse 10 | Whs | S | 1.OG | 70 | 60 | 64,2 | 56,8 | 61,4 | 53,9 | - / - |
| Markdorf | Schulgasse | Schulgasse 2 | Schule | S | 3.OG | 70 | 60 | 62,5 | 55,1 | 59,8 | 52,3 | - / - |

| Lfd. Nr. | Gemarkung | Gebäude | Gebäude- nutzung | Gebäude- front | Stock- werk | IGW | | Prognose-Nullfall | | PNF mit OU | | Anspruch passiv |
|----------|----------------------------|---------|---------------------|-------------------|----------------|-----------------|-------------------|-------------------|-------------------|-----------------|-------------------|--------------------|
| | | | | | | Tag in dB(A) | Nacht in dB(A) | Tag in dB(A) | Nacht in dB(A) | Tag in dB(A) | Nacht in dB(A) | |
| 1 | 2 | 3 | 4 | 5 | 6 | 7 | 8 | 9 | 10 | 11 | 12 | 13 |
| Markdorf | Schulgasse 4 | Whs | SO | 1.OG | 70 | 60 | 64,9 | 57,5 | 62,0 | 54,6 | - / - | |
| Markdorf | Siemensstr. 1 | Whs | NO | 3.OG | 70 | 60 | 62,4 | 55,0 | 58,9 | 51,3 | - / - | |
| Markdorf | Siemensstr. 11 | Whs | SO | 3.OG | 70 | 60 | 56,6 | 48,8 | 55,3 | 46,5 | - / - | |
| Markdorf | Siemensstr. 13 | Whs | SO | 2.OG | 70 | 60 | 55,7 | 47,6 | 55,0 | 46,1 | - / - | |
| Markdorf | Siemensstr. 15 | Whs | O | 3.OG | 70 | 60 | 55,7 | 47,9 | 54,9 | 45,9 | - / - | |
| Markdorf | Siemensstr. 2 | Whs | NO | 1.OG | 70 | 60 | 56,8 | 49,3 | 53,7 | 45,9 | - / - | |
| Markdorf | Siemensstr. 3 | Whs | NO | 4.OG | 70 | 60 | 62,7 | 55,3 | 59,2 | 51,6 | - / - | |
| Markdorf | Siemensstr. 4 | Whs | SO | 1.OG | 70 | 60 | 54,2 | 46,3 | 52,5 | 43,9 | - / - | |
| Markdorf | Siemensstr. 5 | Whs | NO | 3.OG | 70 | 60 | 56,9 | 49,3 | 54,3 | 46,2 | - / - | |
| Markdorf | Siemensstr. 7 | Whs | NO | 3.OG | 70 | 60 | 59,0 | 51,5 | 56,2 | 48,3 | - / - | |
| Markdorf | Siemensstr. 9 | Whs | SO | 2.OG | 70 | 60 | 54,5 | 46,7 | 53,5 | 44,9 | - / - | |
| Markdorf | Steibensteg 1 | Whs | S | 1.OG | 70 | 60 | 68,4 | 61,0 | 68,3 | 60,9 | - / - | |
| Markdorf | Steibensteg 10 | Hotel | O | 1.OG | 70 | 60 | 65,1 | 57,7 | 65,0 | 57,6 | - / - | |
| Markdorf | Steibensteg 10a | Whs | N | 2.OG | 70 | 60 | 60,3 | 52,9 | 60,2 | 52,8 | - / - | |
| Markdorf | Steibensteg 14 | WGhs | N | 1.OG | 70 | 60 | 55,5 | 48,1 | 55,3 | 47,8 | - / - | |
| Markdorf | Steibensteg 2 | Whs | N | 1.OG | 70 | 60 | 71,8 | 64,4 | 71,7 | 64,3 | - / - | |
| Markdorf | Steibensteg 4 | Whs | N | 1.OG | 70 | 60 | 71,3 | 64,0 | 71,2 | 63,9 | - / - | |
| Markdorf | Steibensteg 6 | Whs | N | 1.OG | 70 | 60 | 70,7 | 63,3 | 70,6 | 63,2 | - / - | |
| Markdorf | Steibensteg 7 | Gast | S | EG | 70 | 60 | 72,7 | 65,3 | 72,6 | 65,2 | - / - | |
| Markdorf | Steibensteg 8 | Whs | N | EG | 70 | 60 | 70,1 | 62,7 | 70,0 | 62,6 | - / - | |
| Markdorf | Steinstr. 1 | Whs | NW | 2.OG | 70 | 60 | 52,9 | 45,5 | 49,8 | 42,4 | - / - | |
| Markdorf | Steinstr. 1/1 | Whs | NO | 1.OG | 70 | 60 | 52,6 | 45,2 | 49,6 | 42,1 | - / - | |
| Markdorf | Steinstr. 2 | Whs | NW | 2.OG | 70 | 60 | 55,3 | 48,0 | 52,1 | 44,7 | - / - | |
| Markdorf | Steinstr. 3 | Whs | NW | 1.OG | 70 | 60 | 52,9 | 45,5 | 49,9 | 42,5 | - / - | |
| Markdorf | Steinstr. 4 | Whs | NW | 2.OG | 70 | 60 | 58,1 | 50,7 | 54,6 | 47,2 | - / - | |
| Markdorf | Steinstr. 5 | Whs | SO | 1.OG | 70 | 60 | 49,9 | 42,4 | 47,8 | 39,9 | - / - | |
| Markdorf | Steinstr. 5/1 | Whs | NO | 1.OG | 70 | 60 | 53,3 | 45,9 | 50,4 | 42,9 | - / - | |
| Markdorf | Steinstr. 5/2 | Whs | NO | 1.OG | 70 | 60 | 54,0 | 46,6 | 50,9 | 43,4 | - / - | |
| Markdorf | Steinstr. 5/3 | Whs | NO | 1.OG | 70 | 60 | 53,0 | 45,6 | 49,8 | 42,3 | - / - | |
| Markdorf | Steinstr. 5/4 | Whs | NO | 1.OG | 70 | 60 | 53,6 | 46,2 | 50,5 | 43,0 | - / - | |
| Markdorf | Steinstr. 5/5 | Whs | NO | 1.OG | 70 | 60 | 53,9 | 46,5 | 50,7 | 43,3 | - / - | |
| Markdorf | Steinstr. 5/6 | Whs | NO | 1.OG | 70 | 60 | 54,8 | 47,4 | 51,5 | 44,1 | - / - | |
| Markdorf | Steinstr. 7 | Whs | NO | 1.OG | 70 | 60 | 52,7 | 45,3 | 49,6 | 42,1 | - / - | |
| Markdorf | Steinstr. 9 | Whs | NW | 1.OG | 70 | 60 | 54,5 | 47,1 | 50,8 | 43,4 | - / - | |
| Markdorf | Untere Breitwiesenstr. 2 | Whs | N | EG | 70 | 60 | 44,4 | 36,6 | 42,9 | 34,4 | - / - | |
| Markdorf | Untere Breitwiesenstr. 2/1 | Whs | O | 2.OG | 70 | 60 | 44,7 | 36,5 | 45,1 | 35,9 | - / - | |
| Markdorf | Untere Breitwiesenstr. 2/3 | Whs | O | 1.OG | 70 | 60 | 44,0 | 36,0 | 43,9 | 34,9 | - / - | |
| Markdorf | Untere Breitwiesenstr. 4/1 | Whs | O | 2.OG | 70 | 60 | 44,5 | 36,1 | 45,5 | 36,1 | - / - | |
| Markdorf | Weinsteig 10 | Whs | SW | EG | 70 | 60 | 71,2 | 63,8 | 68,3 | 60,9 | - / - | |
| Markdorf | Weinsteig 12 | Whs | SW | EG | 70 | 60 | 71,9 | 64,5 | 68,9 | 61,6 | - / - | |
| Markdorf | Weinsteig 2 | Whs | SW | 3.OG | 70 | 60 | 67,0 | 59,6 | 64,2 | 56,8 | - / - | |
| Markdorf | Weinsteig 5 | Ghs | SW | EG | 70 | 60 | 67,0 | 59,6 | 64,1 | 56,7 | - / - | |
| Markdorf | Weinsteig 6/1 | Whs | SW | 1.OG | 70 | 60 | 69,8 | 62,5 | 67,0 | 59,6 | - / - | |
| Markdorf | Weinsteig 7 | Gdehs | S | 3.OG | 70 | 60 | 67,3 | 59,9 | 64,4 | 57,0 | - / - | |
| Markdorf | Weinsteig 8 | Whs | SW | 1.OG | 70 | 60 | 69,9 | 62,6 | 67,1 | 59,7 | - / - | |
| Markdorf | Zeppelinstr. 1 | Whs | W | EG | 70 | 60 | 68,5 | 58,9 | 67,9 | 57,9 | - / - | |
| Markdorf | Zeppelinstr. 12 | Btrg | NO | EG | 70 | 60 | 65,4 | 55,5 | 64,9 | 54,8 | - / - | |
| Markdorf | Zeppelinstr. 13 a | Whs | O | 1.OG | 70 | 60 | 64,9 | 54,9 | 67,7 | 57,1 | - / - | |
| Markdorf | Zeppelinstr. 14 | Whs | NO | 2.OG | 70 | 60 | 65,1 | 55,1 | 64,8 | 54,6 | - / - | |
| Markdorf | Zeppelinstr. 16 | Fabr | NO | 1.OG | 70 | 60 | 59,0 | 49,2 | 59,7 | 49,4 | - / - | |
| Markdorf | Zeppelinstr. 2 | Whs | O | 2.OG | 70 | 60 | 63,1 | 53,4 | 62,6 | 52,5 | - / - | |
| Markdorf | Zeppelinstr. 20 | Btrg | NO | 1.OG | 70 | 60 | 65,8 | 55,7 | 65,8 | 55,6 | - / - | |
| Markdorf | Zeppelinstr. 3 | Whs | W | EG | 70 | 60 | 68,2 | 58,5 | 67,7 | 57,6 | - / - | |
| Markdorf | Zeppelinstr. 5 | Whs | W | EG | 70 | 60 | 68,2 | 58,4 | 67,7 | 57,6 | - / - | |
| Markdorf | Zeppelinstr. 6 | Whs | NO | 1.OG | 70 | 60 | 64,2 | 54,5 | 63,7 | 53,6 | - / - | |
| Markdorf | Zeppelinstr. 7 | Whs | W | EG | 70 | 60 | 68,6 | 58,8 | 68,2 | 58,0 | - / - | |
| Markdorf | Zeppelinstr. 8 | Btrg | NO | 1.OG | 70 | 60 | 65,2 | 55,5 | 64,7 | 54,6 | - / - | |
| Markdorf | Ziegelweiher 1 | Whs | N | 1.OG | 70 | 60 | 52,5 | 44,9 | 49,9 | 42,0 | - / - | |
| Markdorf | Ziegelweiher 3 | Whs | N | 2.OG | 70 | 60 | 53,1 | 45,6 | 50,8 | 43,0 | - / - | |
| Markdorf | Ziegelweiher 5 | Whs | N | 1.OG | 70 | 60 | 51,7 | 44,2 | 49,4 | 41,5 | - / - | |
| Markdorf | Ziegelweiher 7 | Whs | N | 27.OG | 70 | 60 | 51,2 | 43,6 | 49,2 | 41,2 | - / - | |
| Markdorf | Ziegelweiher 9 | WBtrg | NO | 3.OG | 70 | 60 | 57,0 | 49,6 | 54,3 | 46,8 | - / - | |

Bodenseekreis

K 7743 neu OU Markdorf

**Erweiterte Lärmuntersuchung
Straßenverkehrsärm**

Ermittlung der Betroffenheiten an Gebäuden
mit Lärmpegeln über 70/60 dB(A) tag/nacht

Lageplan MARKDORF

PNF mit OU Markdorf und Bermatingen
(Aktualisierung 2010)

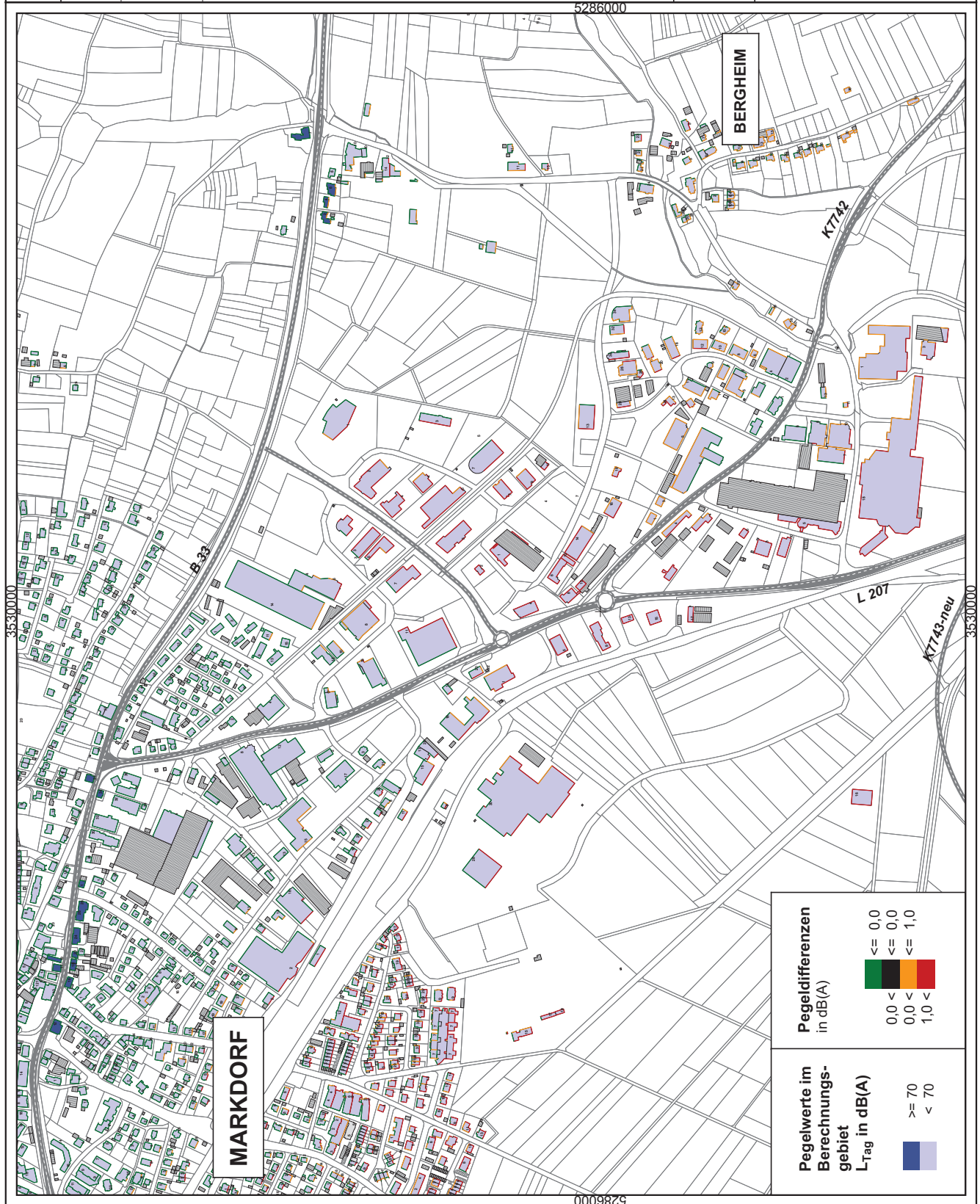
Gebäudeärmkarte TAG in dB(A)
Pegeldifferenz zum Prognose Nullfall TAG





Prof. Kh. Schaechterle
Dipl.-Ing. H. Siebrand
Dipl.-Ing. (FH) R. Neumann

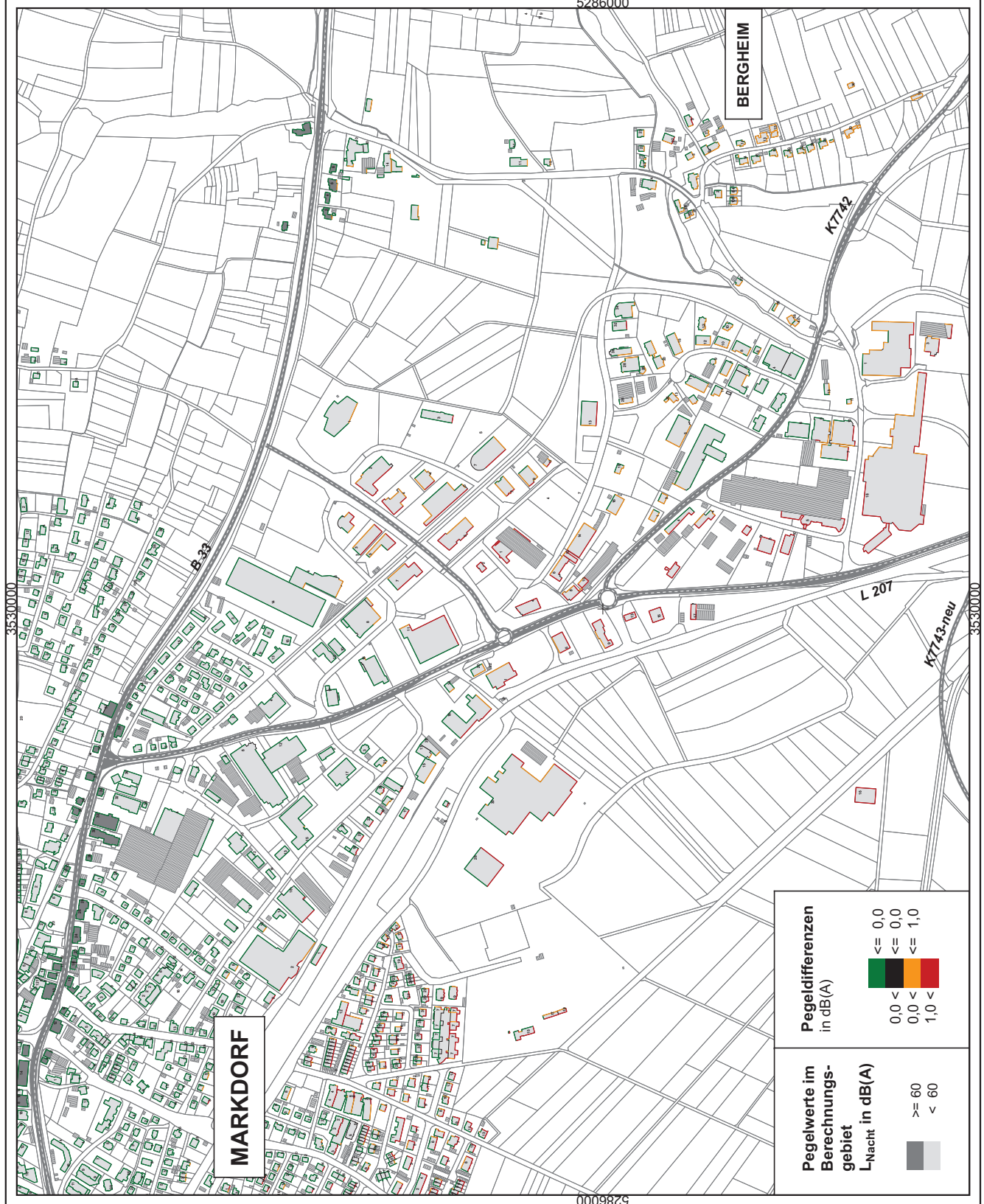
Neue Straße 3
89077 Ulm
0731/39 94 94-0



MODUS CONSULT ULM
GmbH
Ulm, Mai 2011



| | | |
|---|--|-----------------------|
| Pegeldifferenzen in dB(A) | | $\leq 0,0$ |
| | | $0,0 <$ $\leq 0,0$ |
| Pegelwerte im Berechnungs- gebiet L-Tag in dB(A) | | ≥ 70 |
| | | < 70 |

| | | | | | | | | | |
|---------------|-------------------------------|---|---|-------------------|--|--|--|---|---|
| Bodenseekreis | K 7743 neu OU Markdorf | Erweiterte Lärmuntersuchung Straßenverkehrsärm | Ermittlung der Betroffenheiten an Gebäuden mit Lärmpegeln über 70/60 dB(A) tag/nacht | Lageplan MARKDORF | PNF mit OU Markdorf und Bermatungen (Aktualisierung 2010) | Gebäudeärmkarte NACHT in dB(A) Pegeldifferenz zum Prognose Nullfall NACHT |  <p>Maßstab 0 45 90 180 270 360 m</p> | Prof. Kh. Schaechterle Dipl.-Ing. H. Siebrand Dipl.-Ing. (FH) R. Neumann Neue Straße 3 89077 Ulm 0731/39 94 94-0 |  MODUS CONSULT ULM GmbH Ulm, Mai 2011 |
|---------------|-------------------------------|---|---|-------------------|--|--|--|---|---|



| | |
|--|--|
| Pegelwerte im Berechnungsgebiet L-Nacht in dB(A)  <p>>= 60 < 60</p> | Pegeldifferenzen in dB(A)  <p><= 0,0 > 0,0 <= 1,0 > 1,0</p> |
|--|--|

Lärmuntersuchung K 7743 neu Ortsumfahrung Markdorf
Berechnungsergebnisse Erweiterte Lärmuntersuchung Straßenverkehrslärm

Untersuchungsraum Markdorf Süd-Ost
PNF mit OU Markdorf und Bermatingen

zusätzlich betroffene Gebäude gegenüber PNF mit OU Markdorf

| Lfd. Nr. | Gemarkung | Gebäude | Gebäude- nutzung | Gebäude- front | Stock- werk | IGW | | Prognose-Nullfall | | PNF mit OU M.+B. | | Anspruch passiv |
|----------|-----------|---------------------------|---------------------|-------------------|----------------|-----------------|-------------------|-------------------|-------------------|------------------|-------------------|--------------------|
| | | | | | | Tag in dB(A) | Nacht in dB(A) | Tag in dB(A) | Nacht in dB(A) | Tag in dB(A) | Nacht in dB(A) | |
| 1 | 2 | 3 | 4 | 5 | 6 | 7 | 8 | 9 | 10 | 11 | 12 | 13 |
| 1 | Markdorf | Dornierstr. 4/1 | Btrg | NW | EG | 70 | 60 | 65,1 | 55,4 | 69,4 | 57,4 | T / - |
| | Markdorf | Albert-Schweitzer-Str. 1 | Whs | SO | 2.OG | 70 | 60 | 43,2 | 34,7 | 44,5 | 34,9 | - / - |
| | Markdorf | Albert-Schweitzer-Str. 10 | Whs | O | 1.OG | 70 | 60 | 43,7 | 35,0 | 45,2 | 35,4 | - / - |
| | Markdorf | Albert-Schweitzer-Str. 11 | Whs | O | EG | 70 | 60 | 42,2 | 33,7 | 43,0 | 33,5 | - / - |
| | Markdorf | Albert-Schweitzer-Str. 12 | Whs | N | EG | 70 | 60 | 43,8 | 35,5 | 43,1 | 33,8 | - / - |
| | Markdorf | Albert-Schweitzer-Str. 13 | Whs | O | 1.OG | 70 | 60 | 43,8 | 35,1 | 45,3 | 35,5 | - / - |
| | Markdorf | Albert-Schweitzer-Str. 14 | Whs | O | 1.OG | 70 | 60 | 44,0 | 35,3 | 45,5 | 35,7 | - / - |
| | Markdorf | Albert-Schweitzer-Str. 3 | Whs | O | 3.OG | 70 | 60 | 43,2 | 34,6 | 45,0 | 35,3 | - / - |
| | Markdorf | Albert-Schweitzer-Str. 4 | Whs | O | 3.OG | 70 | 60 | 42,7 | 34,1 | 45,0 | 35,2 | - / - |
| | Markdorf | Albert-Schweitzer-Str. 5 | Whs | O | 2.OG | 70 | 60 | 42,3 | 33,5 | 45,2 | 35,4 | - / - |
| | Markdorf | Albert-Schweitzer-Str. 6 | Whs | O | 3.OG | 70 | 60 | 43,4 | 34,8 | 45,1 | 35,4 | - / - |
| | Markdorf | Albert-Schweitzer-Str. 7 | Whs | O | 1.OG | 70 | 60 | 43,0 | 34,3 | 45,0 | 35,3 | - / - |
| | Markdorf | Albert-Schweitzer-Str. 8 | Whs | O | 1.OG | 70 | 60 | 43,5 | 34,8 | 45,2 | 35,4 | - / - |
| | Markdorf | Albert-Schweitzer-Str. 9 | Whs | O | EG | 70 | 60 | 43,3 | 34,7 | 44,8 | 35,1 | - / - |
| | Markdorf | Am Sportplatz 1 | Whs | N | 1.OG | 70 | 60 | 44,9 | 37,2 | 42,3 | 33,9 | - / - |
| | Markdorf | Am Sportplatz 10 | Whs | O | 1.OG | 70 | 60 | 44,0 | 35,4 | 45,0 | 35,3 | - / - |
| | Markdorf | Am Sportplatz 12 | Whs | O | 1.OG | 70 | 60 | 44,1 | 35,5 | 45,3 | 35,6 | - / - |
| | Markdorf | Am Sportplatz 15 | Sportg | O | EG | 70 | 60 | 45,0 | 36,4 | 45,9 | 36,2 | - / - |
| | Markdorf | Am Sportplatz 17 | Btrg | O | EG | 70 | 60 | 44,9 | 36,2 | 46,2 | 36,4 | - / - |
| | Markdorf | Am Sportplatz 19 | Gar | O | EG | 70 | 60 | 45,1 | 36,4 | 46,4 | 36,7 | - / - |
| | Markdorf | Am Sportplatz 3/1 | Whs | N | 1.OG | 70 | 60 | 45,3 | 37,5 | 42,9 | 34,4 | - / - |
| | Markdorf | Am Sportplatz 3/10 | Whs | N | 1.OG | 70 | 60 | 45,8 | 37,9 | 44,0 | 35,3 | - / - |
| | Markdorf | Am Sportplatz 3/11 | Whs | N | 1.OG | 70 | 60 | 45,8 | 37,9 | 43,9 | 35,2 | - / - |
| | Markdorf | Am Sportplatz 3/12 | Whs | N | 1.OG | 70 | 60 | 45,2 | 37,2 | 43,7 | 34,9 | - / - |
| | Markdorf | Am Sportplatz 3/13 | Whs | N | 1.OG | 70 | 60 | 45,0 | 37,0 | 43,5 | 34,6 | - / - |
| | Markdorf | Am Sportplatz 3/14 | Whs | N | 1.OG | 70 | 60 | 45,1 | 37,1 | 43,5 | 34,7 | - / - |
| | Markdorf | Am Sportplatz 3/15 | Whs | N | 1.OG | 70 | 60 | 45,0 | 36,9 | 43,6 | 34,7 | - / - |
| | Markdorf | Am Sportplatz 3/16 | Whs | O | 1.OG | 70 | 60 | 44,9 | 36,3 | 45,6 | 36,0 | - / - |
| | Markdorf | Am Sportplatz 3/2 | Whs | N | 1.OG | 70 | 60 | 45,3 | 37,5 | 43,1 | 34,6 | - / - |
| | Markdorf | Am Sportplatz 3/3 | Whs | N | 1.OG | 70 | 60 | 45,2 | 37,4 | 42,9 | 34,4 | - / - |
| | Markdorf | Am Sportplatz 3/4 | Whs | N | 1.OG | 70 | 60 | 45,4 | 37,6 | 42,9 | 34,3 | - / - |
| | Markdorf | Am Sportplatz 3/5 | Whs | N | 1.OG | 70 | 60 | 45,7 | 38,0 | 43,2 | 34,8 | - / - |
| | Markdorf | Am Sportplatz 3/6 | Whs | N | 1.OG | 70 | 60 | 45,6 | 37,9 | 43,2 | 34,6 | - / - |
| | Markdorf | Am Sportplatz 3/7 | Whs | N | 1.OG | 70 | 60 | 45,3 | 37,4 | 43,0 | 34,4 | - / - |
| | Markdorf | Am Sportplatz 3/8 | Whs | O | 1.OG | 70 | 60 | 45,0 | 36,5 | 45,5 | 36,0 | - / - |
| | Markdorf | Am Sportplatz 3/9 | Whs | N | 1.OG | 70 | 60 | 45,8 | 37,9 | 43,9 | 35,2 | - / - |
| | Markdorf | Am Sportplatz 5 | Whs | O | 1.OG | 70 | 60 | 44,7 | 36,2 | 45,0 | 35,4 | - / - |
| | Markdorf | Am Sportplatz 6/1 | Whs | O | 2.OG | 70 | 60 | 45,1 | 36,9 | 45,2 | 35,7 | - / - |
| | Markdorf | Am Sportplatz 7/1 | Whs | O | EG | 70 | 60 | 42,9 | 34,6 | 42,9 | 33,5 | - / - |
| | Markdorf | Am Sportplatz 7/4 | Whs | O | 1.OG | 70 | 60 | 43,9 | 35,3 | 45,2 | 35,5 | - / - |
| | Markdorf | Am Sportplatz 7/6 | Whs | O | 1.OG | 70 | 60 | 43,2 | 34,3 | 45,5 | 35,6 | - / - |
| | Markdorf | Am Sportplatz 7/8 | Whs | O | 1.OG | 70 | 60 | 43,8 | 34,8 | 45,9 | 36,0 | - / - |
| | Markdorf | Am Sportplatz 8 | Whs | O | 1.OG | 70 | 60 | 43,9 | 35,3 | 44,8 | 35,2 | - / - |
| | Markdorf | Am Sportplatz 9/1 | Whs | O | 1.OG | 70 | 60 | 45,8 | 37,1 | 46,7 | 37,0 | - / - |
| | Markdorf | Am Sportplatz 9/2 | Whs | O | 1.OG | 70 | 60 | 45,7 | 36,9 | 46,8 | 37,0 | - / - |
| | Markdorf | Am Sportplatz Segel | Sportg | S | EG | 70 | 60 | 42,2 | 32,4 | 57,0 | 46,9 | - / - |
| | Markdorf | Am Stadtgraben 1 | Büro | S | 1.OG | 70 | 60 | 71,9 | 64,6 | 67,4 | 60,0 | - / - |
| | Markdorf | Am Stadtgraben 2 | WGhs | SO | 1.OG | 70 | 60 | 16,6 | 9,2 | 12,6 | 5,0 | - / - |
| | Markdorf | Am Stadtgraben 3 | WGhs | O | 2.OG | 70 | 60 | 63,6 | 56,2 | 59,3 | 51,9 | - / - |
| | Markdorf | Anton-Reichle-Str. 21 | Whs | S | 1.OG | 70 | 60 | 49,2 | 41,5 | 48,6 | 40,5 | - / - |
| | Markdorf | Anton-Reichle-Str. 24 | Whs | S | 1.OG | 70 | 60 | 52,9 | 45,3 | 51,7 | 43,6 | - / - |
| | Markdorf | Anton-Reichle-Str. 3 | Whs | S | 2.OG | 70 | 60 | 48,7 | 41,0 | 48,4 | 40,1 | - / - |
| | Markdorf | Anton-Reichle-Str. 5 | Whs | S | 2.OG | 70 | 60 | 51,4 | 43,8 | 50,7 | 42,6 | - / - |
| | Markdorf | Bahnhofstr. 1 | WGhs | NO | 2.OG | 70 | 60 | 66,6 | 59,2 | 62,3 | 54,9 | - / - |
| | Markdorf | Bahnhofstr. 11 | Whs | O | 2.OG | 70 | 60 | 48,3 | 40,5 | 46,0 | 37,4 | - / - |
| | Markdorf | Bahnhofstr. 12 | Whs | NW | 2.OG | 70 | 60 | 56,1 | 48,7 | 51,6 | 44,2 | - / - |
| | Markdorf | Bahnhofstr. 13 | WBtrg | NO | 2.OG | 70 | 60 | 48,8 | 41,2 | 45,3 | 37,3 | - / - |
| | Markdorf | Bahnhofstr. 14 | Whs | N | 2.OG | 70 | 60 | 52,8 | 45,4 | 48,3 | 40,9 | - / - |
| | Markdorf | Bahnhofstr. 15 | Whs | N | 2.OG | 70 | 60 | 48,8 | 41,3 | 44,6 | 37,0 | - / - |
| | Markdorf | Bahnhofstr. 16 | Whs | N | 2.OG | 70 | 60 | 51,0 | 43,6 | 46,5 | 39,0 | - / - |
| | Markdorf | Bahnhofstr. 16/1 | Ghs | N | 2.OG | 70 | 60 | 52,7 | 45,3 | 48,3 | 40,8 | - / - |
| | Markdorf | Bahnhofstr. 17 | WBtrg | O | 2.OG | 70 | 60 | 47,0 | 39,0 | 45,4 | 36,6 | - / - |
| | Markdorf | Bahnhofstr. 18 | Btrg | N | 3.OG | 70 | 60 | 52,3 | 44,9 | 48,1 | 40,5 | - / - |
| | Markdorf | Bahnhofstr. 19 | WGhs | O | 1.OG | 70 | 60 | 44,3 | 36,0 | 44,1 | 34,8 | - / - |
| | Markdorf | Bahnhofstr. 19/2 | Whs | NO | 2.OG | 70 | 60 | 49,4 | 41,7 | 46,0 | 37,9 | - / - |
| | Markdorf | Bahnhofstr. 19a | Whs | NO | 2.OG | 70 | 60 | 49,1 | 41,4 | 46,0 | 37,6 | - / - |
| | Markdorf | Bahnhofstr. 1a | Whs | N | 2.OG | 70 | 60 | 60,2 | 52,8 | 56,0 | 48,6 | - / - |
| | Markdorf | Bahnhofstr. 20 | Whs | O | 2.OG | 70 | 60 | 47,3 | 39,4 | 45,6 | 36,9 | - / - |
| | Markdorf | Bahnhofstr. 20 a | Whs | N | 1.OG | 70 | 60 | 48,7 | 41,3 | 44,4 | 36,9 | - / - |
| | Markdorf | Bahnhofstr. 21 | Gast | N | 3.OG | 70 | 60 | 47,9 | 40,4 | 44,1 | 36,3 | - / - |
| | Markdorf | Bahnhofstr. 21a | Whs | SO | 1.OG | 70 | 60 | 45,3 | 37,4 | 44,3 | 35,4 | - / - |
| | Markdorf | Bahnhofstr. 22 | Whs | O | 2.OG | 70 | 60 | 46,7 | 38,8 | 45,1 | 36,2 | - / - |
| | Markdorf | Bahnhofstr. 23 | Whs | SO | 3.OG | 70 | 60 | 47,5 | 39,4 | 46,3 | 37,2 | - / - |
| | Markdorf | Bahnhofstr. 24 | Whs | O | 1.OG | 70 | 60 | 46,7 | 38,7 | 45,2 | 36,2 | - / - |
| | Markdorf | Bahnhofstr. 3 | WGhs | NW | 1.OG | 70 | 60 | 60,8 | 53,4 | 56,5 | 49,1 | - / - |

| Lfd. Nr. | Gemarkung | Gebäude | Gebäude-nutzung | Gebäude-front | Stock-werk | IGW | | Prognose-Nullfall | | PNF mit OU M.+B. | | Anspruch passiv |
|----------|----------------------|---------|-----------------|---------------|------------|--------------|----------------|-------------------|----------------|------------------|----------------|-----------------|
| | | | | | | Tag in dB(A) | Nacht in dB(A) | Tag in dB(A) | Nacht in dB(A) | Tag in dB(A) | Nacht in dB(A) | |
| 1 | 2 | 3 | 4 | 5 | 6 | 7 | 8 | 9 | 10 | 11 | 12 | 13 |
| Markdorf | Bahnhofstr. 3/1 | Whs | NW | 2.OG | 70 | 60 | 56,3 | 48,9 | 52,1 | 44,6 | -/- | |
| Markdorf | Bahnhofstr. 4 | WGhs | NO | 1.OG | 70 | 60 | 63,8 | 56,4 | 59,6 | 52,2 | -/- | |
| Markdorf | Bahnhofstr. 5 | WGhs | NW | 2.OG | 70 | 60 | 57,8 | 50,4 | 53,5 | 46,1 | -/- | |
| Markdorf | Bahnhofstr. 5a | Whs | NO | 1.OG | 70 | 60 | 50,7 | 43,2 | 47,3 | 39,4 | -/- | |
| Markdorf | Bahnhofstr. 7 | Whs | O | 1.OG | 70 | 60 | 49,6 | 41,9 | 46,7 | 38,4 | -/- | |
| Markdorf | Bahnhofstr. 9 | Whs | W | 2.OG | 70 | 60 | 51,5 | 44,0 | 47,4 | 39,7 | -/- | |
| Markdorf | Bergheim 1 | Kirche | W | 2.OG | 70 | 60 | 52,3 | 43,0 | 52,8 | 43,3 | -/- | |
| Markdorf | Bergheim 10 | Whs | W | 1.OG | 70 | 60 | 53,7 | 44,3 | 54,1 | 44,6 | -/- | |
| Markdorf | Bergheim 11 | Whs | S | 1.OG | 70 | 60 | 51,5 | 42,2 | 51,9 | 42,5 | -/- | |
| Markdorf | Bergheim 13 | WBtrg | W | 3.OG | 70 | 60 | 56,5 | 47,3 | 56,7 | 47,4 | -/- | |
| Markdorf | Bergheim 14 | Whs | S | 1.OG | 70 | 60 | 53,7 | 44,3 | 54,0 | 44,5 | -/- | |
| Markdorf | Bergheim 15 | Whs | W | 2.OG | 70 | 60 | 56,6 | 47,5 | 56,9 | 47,5 | -/- | |
| Markdorf | Bergheim 16 | Whs | S | 1.OG | 70 | 60 | 54,6 | 45,2 | 55,0 | 45,6 | -/- | |
| Markdorf | Bergheim 18 | Whs | SW | 1.OG | 70 | 60 | 53,5 | 44,1 | 53,9 | 44,4 | -/- | |
| Markdorf | Bergheim 2 | Whs | S | 2.OG | 70 | 60 | 52,4 | 43,0 | 52,9 | 43,4 | -/- | |
| Markdorf | Bergheim 20 | Whs | W | 1.OG | 70 | 60 | 55,2 | 45,8 | 55,5 | 46,1 | -/- | |
| Markdorf | Bergheim 22 | Whs | W | EG | 70 | 60 | 56,2 | 46,8 | 56,5 | 47,0 | -/- | |
| Markdorf | Bergheim 24 | Whs | S | 1.OG | 70 | 60 | 57,9 | 48,5 | 58,1 | 48,7 | -/- | |
| Markdorf | Bergheim 26 | Whs | S | EG | 70 | 60 | 58,7 | 49,3 | 59,0 | 49,5 | -/- | |
| Markdorf | Bergheim 3 | Whs | SW | 2.OG | 70 | 60 | 49,8 | 40,7 | 50,4 | 40,9 | -/- | |
| Markdorf | Bergheim 30 | Whs | SO | 1.OG | 70 | 60 | 61,3 | 51,9 | 61,5 | 52,1 | -/- | |
| Markdorf | Bergheim 4 | Whs | S | 1.OG | 70 | 60 | 52,2 | 42,8 | 52,7 | 43,2 | -/- | |
| Markdorf | Bergheim 5 | Whs | NW | 1.OG | 70 | 60 | 48,6 | 40,9 | 48,0 | 39,7 | -/- | |
| Markdorf | Bergheim 6 | Whs | W | 1.OG | 70 | 60 | 53,7 | 44,2 | 54,0 | 44,6 | -/- | |
| Markdorf | Bergheim 7 | Whs | NW | EG | 70 | 60 | 48,2 | 40,4 | 48,0 | 39,9 | -/- | |
| Markdorf | Bergheim 8 | Whs | S | 1.OG | 70 | 60 | 52,6 | 43,2 | 53,1 | 43,6 | -/- | |
| Markdorf | Bergheim 9 | Gast | SW | 2.OG | 70 | 60 | 49,9 | 40,8 | 50,5 | 41,0 | -/- | |
| Markdorf | Bergheimer Str. 1 | Büro | SW | 1.OG | 70 | 60 | 57,2 | 47,3 | 59,7 | 49,2 | -/- | |
| Markdorf | Bergheimer Str. 10 | Whs | SW | 2.OG | 70 | 60 | 66,0 | 55,9 | 67,6 | 57,1 | -/- | |
| Markdorf | Bergheimer Str. 12 | Btrg | SW | 1.OG | 70 | 60 | 59,4 | 49,4 | 61,0 | 50,6 | -/- | |
| Markdorf | Bergheimer Str. 14 | Btrg | SW | 2.OG | 70 | 60 | 59,1 | 49,1 | 60,6 | 50,2 | -/- | |
| Markdorf | Bergheimer Str. 16 | Lagg | NW | EG | 70 | 60 | 55,6 | 45,9 | 57,1 | 46,8 | -/- | |
| Markdorf | Bergheimer Str. 18 | Whs | W | EG | 70 | 60 | 53,7 | 44,0 | 55,2 | 45,0 | -/- | |
| Markdorf | Bergheimer Str. 2 | Btrg | NW | EG | 70 | 60 | 61,4 | 51,6 | 65,0 | 54,4 | -/- | |
| Markdorf | Bergheimer Str. 24a | Whs | NW | 1.OG | 70 | 60 | 51,1 | 42,2 | 52,1 | 42,4 | -/- | |
| Markdorf | Bergheimer Str. 26 | Büro | N | EG | 70 | 60 | 50,3 | 41,8 | 51,1 | 41,8 | -/- | |
| Markdorf | Bergheimer Str. 28 | Ghs | N | 1.OG | 70 | 60 | 50,7 | 42,3 | 51,1 | 42,1 | -/- | |
| Markdorf | Bergheimer Str. 28/1 | Whs | N | 1.OG | 70 | 60 | 50,7 | 42,5 | 51,0 | 42,1 | -/- | |
| Markdorf | Bergheimer Str. 30 | Btrg | O | 1.OG | 70 | 60 | 49,1 | 41,4 | 49,0 | 41,0 | -/- | |
| Markdorf | Bergheimer Str. 32 | Ghs | N | 1.OG | 70 | 60 | 49,8 | 41,8 | 49,8 | 41,3 | -/- | |
| Markdorf | Bergheimer Str. 34 | WGhs | N | 1.OG | 70 | 60 | 49,9 | 41,9 | 50,0 | 41,4 | -/- | |
| Markdorf | Bergheimer Str. 4 | Btrg | SW | 1.OG | 70 | 60 | 67,0 | 56,8 | 68,6 | 57,9 | -/- | |
| Markdorf | Bergheimer Str. 6 | Btrg | SW | EG | 70 | 60 | 60,0 | 49,9 | 61,7 | 51,1 | -/- | |
| Markdorf | Bergheimer Str. 8 | Btrg | SW | EG | 70 | 60 | 66,7 | 56,5 | 68,3 | 57,7 | -/- | |
| Markdorf | Bernhardstr. 1 | Whs | NO | 2.OG | 70 | 60 | 47,1 | 39,5 | 43,3 | 35,3 | -/- | |
| Markdorf | Bernhardstr. 1/1 | Whs | NO | 2.OG | 70 | 60 | 47,1 | 39,5 | 43,5 | 35,5 | -/- | |
| Markdorf | Bernhardstr. 1/2 | Whs | NO | 2.OG | 70 | 60 | 47,0 | 39,4 | 43,4 | 35,4 | -/- | |
| Markdorf | Bernhardstr. 2 | Whs | NO | 1.OG | 70 | 60 | 46,9 | 39,3 | 43,4 | 35,3 | -/- | |
| Markdorf | Bernhardstr. 4 | Whs | NO | EG | 70 | 60 | 45,8 | 38,2 | 42,2 | 34,2 | -/- | |
| Markdorf | Breitwiesenstr. 2 | Whs | O | 1.OG | 70 | 60 | 44,8 | 36,8 | 44,1 | 34,9 | -/- | |
| Markdorf | Breitwiesenstr. 3 | Whs | O | 1.OG | 70 | 60 | 44,1 | 35,9 | 44,1 | 34,8 | -/- | |
| Markdorf | Breitwiesenstr. 4 | Whs | O | 1.OG | 70 | 60 | 44,9 | 36,8 | 44,1 | 34,9 | -/- | |
| Markdorf | Breitwiesenstr. 5 | Whs | O | 1.OG | 70 | 60 | 44,7 | 36,4 | 44,3 | 35,0 | -/- | |
| Markdorf | Breitwiesenstr. 6 | Whs | O | 1.OG | 70 | 60 | 44,5 | 36,4 | 44,0 | 34,7 | -/- | |
| Markdorf | Breitwiesenstr. 7 | Whs | O | 1.OG | 70 | 60 | 45,3 | 37,2 | 44,6 | 35,4 | -/- | |
| Markdorf | Brühlstr. 10 | Whs | NO | 1.OG | 70 | 60 | 58,8 | 51,3 | 54,2 | 46,5 | -/- | |
| Markdorf | Brühlstr. 12 | Whs | NO | 1.OG | 70 | 60 | 59,6 | 52,2 | 55,2 | 47,6 | -/- | |
| Markdorf | Brühlstr. 13 | Whs | NO | 1.OG | 70 | 60 | 69,6 | 62,2 | 64,3 | 56,9 | -/- | |
| Markdorf | Brühlstr. 14 | Fabr | NO | EG | 70 | 60 | 66,1 | 58,7 | 61,1 | 53,7 | -/- | |
| Markdorf | Brühlstr. 15 | Whs | NO | 2.OG | 70 | 60 | 68,9 | 61,6 | 63,7 | 56,3 | -/- | |
| Markdorf | Brühlstr. 17 | Whs | NO | 2.OG | 70 | 60 | 68,3 | 61,0 | 63,1 | 55,7 | -/- | |
| Markdorf | Brühlstr. 19 | Gar | NO | EG | 70 | 60 | 69,1 | 61,7 | 63,8 | 56,4 | -/- | |
| Markdorf | Brühlstr. 2 | Fabr | NO | EG | 70 | 60 | 62,7 | 55,2 | 57,6 | 50,2 | -/- | |
| Markdorf | Brühlstr. 6 | Whs | NO | 1.OG | 70 | 60 | 59,2 | 51,7 | 54,5 | 46,8 | -/- | |
| Markdorf | Brühlstr. 8 | Whs | NO | 1.OG | 70 | 60 | 59,3 | 51,8 | 54,7 | 47,0 | -/- | |
| Markdorf | Brunnerstr. 1 | Whs | O | 1.OG | 70 | 60 | 46,9 | 39,2 | 44,2 | 35,9 | -/- | |
| Markdorf | Brunnerstr. 11 | Whs | NO | 1.OG | 70 | 60 | 43,7 | 36,0 | 41,1 | 32,6 | -/- | |
| Markdorf | Brunnerstr. 11/1 | Whs | NO | 1.OG | 70 | 60 | 45,1 | 37,5 | 41,9 | 33,6 | -/- | |
| Markdorf | Brunnerstr. 13 | Whs | NO | 1.OG | 70 | 60 | 45,8 | 38,2 | 42,7 | 34,5 | -/- | |
| Markdorf | Brunnerstr. 18 | Whs | NO | EG | 70 | 60 | 43,9 | 36,2 | 41,3 | 32,9 | -/- | |
| Markdorf | Brunnerstr. 20 | Whs | NO | 1.OG | 70 | 60 | 44,3 | 36,5 | 41,5 | 33,1 | -/- | |
| Markdorf | Brunnerstr. 22 | Whs | NO | 1.OG | 70 | 60 | 44,4 | 36,6 | 41,8 | 33,4 | -/- | |
| Markdorf | Brunnerstr. 3 | Whs | O | EG | 70 | 60 | 42,9 | 35,0 | 42,0 | 32,9 | -/- | |
| Markdorf | Brunnerstr. 5a | Whs | O | 1.OG | 70 | 60 | 44,0 | 36,1 | 43,1 | 34,0 | -/- | |
| Markdorf | Brunnerstr. 9 | Whs | NO | 1.OG | 70 | 60 | 44,0 | 36,3 | 41,0 | 32,7 | -/- | |
| Markdorf | Brunnerstr. 9/1 | Whs | NO | 1.OG | 70 | 60 | 45,0 | 37,3 | 41,9 | 33,6 | -/- | |
| Markdorf | Daimlerstr. 10 | Ghs | SO | EG | 70 | 60 | 50,6 | 42,0 | 49,3 | 39,9 | -/- | |
| Markdorf | Daimlerstr. 12 | Whs | NO | 1.OG | 70 | 60 | 50,9 | 42,6 | 48,4 | 39,5 | -/- | |
| Markdorf | Daimlerstr. 14 | Btrg | NO | EG | 70 | 60 | 50,5 | 42,2 | 48,1 | 39,2 | -/- | |
| Markdorf | Daimlerstr. 2 | Whs | O | 1.OG | 70 | 60 | 64,3 | 54,6 | 61,5 | 51,9 | -/- | |
| Markdorf | Daimlerstr. 3 | Büro | NO | 3.OG | 70 | 60 | 56,5 | 47,6 | 53,5 | 44,4 | -/- | |

| Lfd. Nr. | Gemarkung | Gebäude | Gebäude-nutzung | Gebäude-front | Stock-werk | IGW | | Prognose-Nullfall | | PNF mit OU M.+B. | | Anspruch passiv |
|----------|----------------------|---------|-----------------|---------------|------------|--------------|----------------|-------------------|----------------|------------------|----------------|-----------------|
| | | | | | | Tag in dB(A) | Nacht in dB(A) | Tag in dB(A) | Nacht in dB(A) | Tag in dB(A) | Nacht in dB(A) | |
| 1 | 2 | 3 | 4 | 5 | 6 | 7 | 8 | 9 | 10 | 11 | 12 | 13 |
| Markdorf | Daimlerstr. 4 | Büro | SO | 1.OG | 70 | 60 | 55,2 | 46,3 | 52,7 | 43,6 | -/- | |
| Markdorf | Daimlerstr. 6 | Büro | SO | 1.OG | 70 | 60 | 50,7 | 41,9 | 49,6 | 40,1 | -/- | |
| Markdorf | Danziger Str. 1 | Whs | NO | 1.OG | 70 | 60 | 44,9 | 37,1 | 42,0 | 33,5 | -/- | |
| Markdorf | Danziger Str. 2 | Whs | NO | 1.OG | 70 | 60 | 44,6 | 36,9 | 42,1 | 33,7 | -/- | |
| Markdorf | Danziger Str. 4 | Whs | NO | 1.OG | 70 | 60 | 45,0 | 37,3 | 42,0 | 33,6 | -/- | |
| Markdorf | Dornierstr. 1 | Btrg | NO | 1.OG | 70 | 60 | 61,6 | 54,2 | 61,0 | 53,3 | -/- | |
| Markdorf | Dornierstr. 2 | Btrg | NW | 2.OG | 70 | 60 | 64,6 | 55,0 | 68,8 | 56,9 | -/- | |
| Markdorf | Dornierstr. 3 | Btrg | N | 5.OG | 70 | 60 | 55,7 | 48,1 | 55,7 | 47,3 | -/- | |
| Markdorf | Dornierstr. 4 | Btrg | NW | 1.OG | 70 | 60 | 55,6 | 46,8 | 57,9 | 47,0 | -/- | |
| Markdorf | Dornierstr. 6 | Btrg | NW | 1.OG | 70 | 60 | 61,5 | 51,9 | 65,5 | 53,8 | -/- | |
| Markdorf | Dornierstr. 7 | Btrg | SW | 1.OG | 70 | 60 | 51,2 | 41,8 | 53,2 | 42,9 | -/- | |
| Markdorf | Eisenbahnstr. 1 | Warteh | NO | 2.OG | 70 | 60 | 48,0 | 40,2 | 45,4 | 36,8 | -/- | |
| Markdorf | Eisenbahnstr. 10 | Lagg | NO | 1.OG | 70 | 60 | 54,5 | 45,2 | 53,0 | 43,3 | -/- | |
| Markdorf | Eisenbahnstr. 11 | Lagg | SO | EG | 70 | 60 | 49,9 | 40,7 | 50,1 | 40,2 | -/- | |
| Markdorf | Eisenbahnstr. 15 | Btrg | NO | EG | 70 | 60 | 54,2 | 44,9 | 53,0 | 43,2 | -/- | |
| Markdorf | Eisenbahnstr. 17 | Lagg | NO | EG | 70 | 60 | 56,2 | 46,6 | 54,8 | 44,9 | -/- | |
| Markdorf | Eisenbahnstr. 1a | Btrg | SO | 1.OG | 70 | 60 | 47,8 | 39,1 | 47,4 | 37,9 | -/- | |
| Markdorf | Eisenbahnstr. 1b | Kiosk | NO | EG | 70 | 60 | 45,5 | 37,8 | 43,2 | 34,7 | -/- | |
| Markdorf | Eisenbahnstr. 2 | Btrg | SO | 2.OG | 70 | 60 | 49,3 | 40,9 | 48,3 | 39,1 | -/- | |
| Markdorf | Eisenbahnstr. 2/1 | Whs | NO | 3.OG | 70 | 60 | 48,0 | 40,1 | 45,3 | 36,8 | -/- | |
| Markdorf | Eisenbahnstr. 26 | Btrg | NO | EG | 70 | 60 | 56,6 | 47,0 | 55,3 | 45,4 | -/- | |
| Markdorf | Eisenbahnstr. 3 | Whs | NO | 2.OG | 70 | 60 | 49,1 | 41,5 | 45,5 | 37,6 | -/- | |
| Markdorf | Eisenbahnstr. 6 | Whs | NO | 2.OG | 70 | 60 | 52,9 | 43,8 | 51,6 | 41,9 | -/- | |
| Markdorf | Eisenbahnstr. 8 | Whs | NO | EG | 70 | 60 | 51,2 | 42,4 | 49,4 | 39,9 | -/- | |
| Markdorf | Ensisheimer Str. 10 | Whs | O | 1.OG | 70 | 60 | 45,2 | 36,8 | 45,3 | 35,8 | -/- | |
| Markdorf | Ensisheimer Str. 10a | Whs | O | 1.OG | 70 | 60 | 45,2 | 36,7 | 45,7 | 36,1 | -/- | |
| Markdorf | Ensisheimer Str. 12 | WGhs | O | 1.OG | 70 | 60 | 44,8 | 36,3 | 45,4 | 35,8 | -/- | |
| Markdorf | Ensisheimer Str. 14 | Whs | O | 1.OG | 70 | 60 | 45,5 | 36,9 | 46,1 | 36,4 | -/- | |
| Markdorf | Ensisheimer Str. 28 | Sporth | SO | 2.OG | 70 | 60 | 48,1 | 39,0 | 49,6 | 39,6 | -/- | |
| Markdorf | Ensisheimer Str. 30 | Schule | SO | EG | 70 | 60 | 51,5 | 42,0 | 53,4 | 43,1 | -/- | |
| Markdorf | Ensisheimer Str. 4 | Whs | N | 1.OG | 70 | 60 | 46,8 | 39,1 | 43,7 | 35,4 | -/- | |
| Markdorf | Ensisheimer Str. 6 | Whs | N | 1.OG | 70 | 60 | 46,3 | 38,6 | 43,5 | 35,2 | -/- | |
| Markdorf | Ensisheimer Str. 7 | Whs | SO | 1.OG | 70 | 60 | 51,3 | 42,0 | 51,8 | 41,8 | -/- | |
| Markdorf | Ensisheimer Str. 8 | Whs | N | 2.OG | 70 | 60 | 46,5 | 38,7 | 43,6 | 35,3 | -/- | |
| Markdorf | Ensisheimer Str. 8/1 | Whs | O | 1.OG | 70 | 60 | 44,2 | 35,9 | 44,6 | 35,1 | -/- | |
| Markdorf | Eugenienstr. 10 | Whs | NO | 1.OG | 70 | 60 | 51,0 | 43,5 | 47,1 | 39,4 | -/- | |
| Markdorf | Eugenienstr. 12 | Whs | NO | 1.OG | 70 | 60 | 51,7 | 44,3 | 47,6 | 40,0 | -/- | |
| Markdorf | Eugenienstr. 14 | Whs | NO | 1.OG | 70 | 60 | 50,8 | 43,3 | 46,9 | 39,2 | -/- | |
| Markdorf | Eugenienstr. 2 | Whs | NO | EG | 70 | 60 | 48,8 | 41,3 | 44,9 | 37,1 | -/- | |
| Markdorf | Eugenienstr. 3 | Whs | NO | 2.OG | 70 | 60 | 48,6 | 41,0 | 45,2 | 37,1 | -/- | |
| Markdorf | Eugenienstr. 4 | Whs | N | 1.OG | 70 | 60 | 48,9 | 41,4 | 45,2 | 37,3 | -/- | |
| Markdorf | Eugenienstr. 5 | Whs | N | 1.OG | 70 | 60 | 47,8 | 40,2 | 44,9 | 36,9 | -/- | |
| Markdorf | Eugenienstr. 6 | Whs | NO | 1.OG | 70 | 60 | 48,8 | 41,3 | 45,2 | 37,3 | -/- | |
| Markdorf | Eugenienstr. 7 | Whs | N | 2.OG | 70 | 60 | 49,0 | 41,5 | 45,5 | 37,5 | -/- | |
| Markdorf | Eugenienstr. 8 | Whs | NO | 1.OG | 70 | 60 | 47,9 | 40,4 | 44,3 | 36,3 | -/- | |
| Markdorf | Eugenienstr. 9 | Whs | N | 1.OG | 70 | 60 | 48,7 | 41,2 | 45,2 | 37,3 | -/- | |
| Markdorf | Friedhofstr. 10 | Whs | S | 1.OG | 70 | 60 | 50,7 | 42,9 | 48,8 | 40,2 | -/- | |
| Markdorf | Friedhofstr. 12 | Whs | S | EG | 70 | 60 | 50,4 | 42,6 | 48,7 | 40,2 | -/- | |
| Markdorf | Friedhofstr. 2 | Whs | S | 1.OG | 70 | 60 | 50,5 | 42,7 | 48,8 | 40,1 | -/- | |
| Markdorf | Friedhofstr. 4 | Whs | S | 1.OG | 70 | 60 | 50,3 | 42,4 | 48,7 | 40,1 | -/- | |
| Markdorf | Friedhofstr. 6 | Whs | S | 1.OG | 70 | 60 | 50,6 | 42,8 | 48,9 | 40,4 | -/- | |
| Markdorf | Friedhofstr. 8 | Whs | S | 1.OG | 70 | 60 | 50,0 | 42,2 | 48,6 | 40,1 | -/- | |
| Markdorf | Gartenstr. 1 | Whs | NO | 1.OG | 70 | 60 | 55,9 | 48,2 | 52,0 | 44,0 | -/- | |
| Markdorf | Gartenstr. 2 | Whs | NO | 1.OG | 70 | 60 | 56,5 | 48,9 | 52,3 | 44,4 | -/- | |
| Markdorf | Gartenstr. 3 | Whs | SO | 1.OG | 70 | 60 | 54,7 | 46,7 | 52,4 | 43,7 | -/- | |
| Markdorf | Gartenstr. 4 | Whs | NW | 1.OG | 70 | 60 | 55,8 | 47,6 | 52,3 | 43,9 | -/- | |
| Markdorf | Gartenstr. 6 | Whs | NW | 1.OG | 70 | 60 | 55,8 | 46,8 | 52,6 | 43,4 | -/- | |
| Markdorf | Garwienweg 1 | Whs | W | 1.OG | 70 | 60 | 14,9 | 7,3 | 11,2 | 3,3 | -/- | |
| Markdorf | Garwienweg 1/1 | Whs | W | 1.OG | 70 | 60 | 14,8 | 7,2 | 11,2 | 3,3 | -/- | |
| Markdorf | Garwienweg 1/2 | Whs | S | 1.OG | 70 | 60 | 55,9 | 48,0 | 52,2 | 44,0 | -/- | |
| Markdorf | Garwienweg 1/3 | Whs | S | 1.OG | 70 | 60 | 55,9 | 48,0 | 52,2 | 44,1 | -/- | |
| Markdorf | Garwienweg 10 | Whs | SW | 1.OG | 70 | 60 | 60,9 | 53,3 | 56,5 | 48,6 | -/- | |
| Markdorf | Garwienweg 11 | Whs | S | 1.OG | 70 | 60 | 56,9 | 49,4 | 53,2 | 45,1 | -/- | |
| Markdorf | Garwienweg 12 | Whs | SW | 1.OG | 70 | 60 | 60,9 | 53,4 | 56,4 | 48,7 | -/- | |
| Markdorf | Garwienweg 13 | Whs | SW | 1.OG | 70 | 60 | 57,5 | 50,0 | 53,7 | 45,6 | -/- | |
| Markdorf | Garwienweg 13a | Whs | SW | 1.OG | 70 | 60 | 57,3 | 49,8 | 53,6 | 45,5 | -/- | |
| Markdorf | Garwienweg 14 | Whs | S | EG | 70 | 60 | 60,8 | 53,3 | 56,3 | 48,5 | -/- | |
| Markdorf | Garwienweg 15 | Whs | S | 1.OG | 70 | 60 | 57,3 | 49,7 | 53,8 | 45,7 | -/- | |
| Markdorf | Garwienweg 16 | Whs | SW | 1.OG | 70 | 60 | 61,1 | 53,6 | 56,5 | 48,8 | -/- | |
| Markdorf | Garwienweg 17 | Whs | S | 1.OG | 70 | 60 | 56,0 | 48,4 | 53,0 | 44,8 | -/- | |
| Markdorf | Garwienweg 18 | Whs | SW | 1.OG | 70 | 60 | 60,6 | 53,1 | 56,1 | 48,3 | -/- | |
| Markdorf | Garwienweg 1b | Whs | S | 1.OG | 70 | 60 | 56,7 | 48,9 | 52,9 | 44,8 | -/- | |
| Markdorf | Garwienweg 1d | Whs | S | 1.OG | 70 | 60 | 56,4 | 48,8 | 52,6 | 44,5 | -/- | |
| Markdorf | Garwienweg 2 | Whs | S | EG | 70 | 60 | 58,3 | 50,6 | 54,3 | 46,4 | -/- | |
| Markdorf | Garwienweg 20 | Whs | S | EG | 70 | 60 | 60,7 | 53,2 | 56,1 | 48,3 | -/- | |
| Markdorf | Garwienweg 22 | Whs | SW | 1.OG | 70 | 60 | 60,5 | 53,0 | 55,9 | 48,2 | -/- | |
| Markdorf | Garwienweg 23 | Whs | S | 2.OG | 70 | 60 | 57,3 | 49,8 | 55,1 | 46,9 | -/- | |
| Markdorf | Garwienweg 24 | Whs | SW | 1.OG | 70 | 60 | 61,0 | 53,5 | 56,3 | 48,6 | -/- | |
| Markdorf | Garwienweg 25 | Whs | S | 1.OG | 70 | 60 | 57,1 | 49,6 | 54,6 | 46,4 | -/- | |
| Markdorf | Garwienweg 26 | Whs | SW | EG | 70 | 60 | 60,7 | 53,3 | 56,1 | 48,4 | -/- | |
| Markdorf | Garwienweg 26a | Whs | SW | 1.OG | 70 | 60 | 61,0 | 53,5 | 56,5 | 48,7 | -/- | |

| Lfd. Nr. | Gemarkung | Gebäude | Gebäude-nutzung | Gebäude-front | Stock-werk | IGW | | Prognose-Nullfall | | PNF mit OU M.+B. | | Anspruch passiv |
|----------|-----------|-----------------------|-----------------|---------------|------------|--------------|----------------|-------------------|----------------|------------------|----------------|-----------------|
| | | | | | | Tag in dB(A) | Nacht in dB(A) | Tag in dB(A) | Nacht in dB(A) | Tag in dB(A) | Nacht in dB(A) | |
| 1 | 2 | 3 | 4 | 5 | 6 | 7 | 8 | 9 | 10 | 11 | 12 | 13 |
| Markdorf | | Garwienweg 28 | Whs | SW | EG | 70 | 60 | 60,3 | 52,8 | 56,0 | 48,2 | -/- |
| Markdorf | | Garwienweg 2a | Whs | S | 1.OG | 70 | 60 | 63,0 | 55,5 | 58,8 | 51,2 | -/- |
| Markdorf | | Garwienweg 3 | Whs | S | 1.OG | 70 | 60 | 56,7 | 49,1 | 52,8 | 44,7 | -/- |
| Markdorf | | Garwienweg 32 | Whs | SW | EG | 70 | 60 | 60,4 | 52,9 | 56,2 | 48,3 | -/- |
| Markdorf | | Garwienweg 34 | Whs | SW | 1.OG | 70 | 60 | 60,4 | 52,9 | 56,3 | 48,3 | -/- |
| Markdorf | | Garwienweg 36 | Whs | SW | EG | 70 | 60 | 60,4 | 53,0 | 56,7 | 48,8 | -/- |
| Markdorf | | Garwienweg 38 | Whs | S | EG | 70 | 60 | 60,0 | 52,5 | 56,5 | 48,4 | -/- |
| Markdorf | | Garwienweg 3a | Whs | S | 1.OG | 70 | 60 | 56,7 | 49,0 | 52,6 | 44,6 | -/- |
| Markdorf | | Garwienweg 4 | Whs | S | 1.OG | 70 | 60 | 59,1 | 51,4 | 55,1 | 47,2 | -/- |
| Markdorf | | Garwienweg 4/1 | Whs | S | 1.OG | 70 | 60 | 59,0 | 51,3 | 55,1 | 47,2 | -/- |
| Markdorf | | Garwienweg 4/2 | Whs | S | 1.OG | 70 | 60 | 60,1 | 52,3 | 56,1 | 48,2 | -/- |
| Markdorf | | Garwienweg 4/3 | Whs | S | 1.OG | 70 | 60 | 58,8 | 51,0 | 54,8 | 46,9 | -/- |
| Markdorf | | Garwienweg 4/4 | Whs | S | 1.OG | 70 | 60 | 63,7 | 56,2 | 59,4 | 51,9 | -/- |
| Markdorf | | Garwienweg 4/5 | Whs | S | 1.OG | 70 | 60 | 63,8 | 56,3 | 59,6 | 52,0 | -/- |
| Markdorf | | Garwienweg 4/6 | Whs | S | 1.OG | 70 | 60 | 63,8 | 56,3 | 59,7 | 52,0 | -/- |
| Markdorf | | Garwienweg 4/7 | Whs | S | 1.OG | 70 | 60 | 63,7 | 56,1 | 59,6 | 51,8 | -/- |
| Markdorf | | Garwienweg 5 | Whs | S | 2.OG | 70 | 60 | 57,2 | 49,7 | 53,2 | 45,2 | -/- |
| Markdorf | | Garwienweg 6 | Whs | S | 1.OG | 70 | 60 | 60,0 | 52,3 | 56,0 | 48,1 | -/- |
| Markdorf | | Garwienweg 7 | Whs | S | 2.OG | 70 | 60 | 58,0 | 50,4 | 54,1 | 46,1 | -/- |
| Markdorf | | Garwienweg 8 | Whs | SW | EG | 70 | 60 | 60,0 | 52,3 | 56,0 | 48,1 | -/- |
| Markdorf | | Garwienweg 8a | Whs | S | 1.OG | 70 | 60 | 60,7 | 53,0 | 56,5 | 48,6 | -/- |
| Markdorf | | Garwienweg 9 | Whs | S | 1.OG | 70 | 60 | 57,4 | 49,9 | 53,6 | 45,6 | -/- |
| Markdorf | | Gutenbergstr. 1 | Whs | N | 1.OG | 70 | 60 | 70,6 | 63,2 | 65,9 | 58,6 | -/- |
| Markdorf | | Gutenbergstr. 12 | Whs | N | 1.OG | 70 | 60 | 58,5 | 51,1 | 54,0 | 46,6 | -/- |
| Markdorf | | Gutenbergstr. 12/1 | Whs | W | 1.OG | 70 | 60 | 57,8 | 50,4 | 53,2 | 45,8 | -/- |
| Markdorf | | Gutenbergstr. 2 | Whs | NO | EG | 70 | 60 | 72,6 | 65,3 | 68,1 | 60,7 | -/- |
| Markdorf | | Gutenbergstr. 26 | Whs | NO | 1.OG | 70 | 60 | 50,9 | 43,4 | 46,7 | 39,0 | -/- |
| Markdorf | | Gutenbergstr. 28 | Whs | NO | 1.OG | 70 | 60 | 49,0 | 41,5 | 45,1 | 37,3 | -/- |
| Markdorf | | Gutenbergstr. 32 | Whs | O | 1.OG | 70 | 60 | 46,6 | 38,9 | 44,1 | 35,6 | -/- |
| Markdorf | | Gutenbergstr. 4 | WGhs | NO | EG | 70 | 60 | 73,8 | 66,4 | 69,2 | 61,8 | -/- |
| Markdorf | | Gutenbergstr. 5/1 | Whs | N | EG | 70 | 60 | 60,7 | 53,3 | 56,1 | 48,7 | -/- |
| Markdorf | | Gutenbergstr. 7 | Whs | NO | EG | 70 | 60 | 50,3 | 42,9 | 45,9 | 38,4 | -/- |
| Markdorf | | Gutenbergstr. 9 | Whs | NO | EG | 70 | 60 | 51,3 | 43,9 | 47,0 | 39,5 | -/- |
| Markdorf | | Hahnstr. 1 | Whs | O | 1.OG | 70 | 60 | 47,7 | 40,1 | 44,8 | 36,6 | -/- |
| Markdorf | | Hahnstr. 1/1 | Whs | O | 1.OG | 70 | 60 | 47,8 | 40,3 | 44,4 | 36,4 | -/- |
| Markdorf | | Hahnstr. 3 | Whs | N | 1.OG | 70 | 60 | 47,3 | 39,9 | 43,0 | 35,4 | -/- |
| Markdorf | | Hahnstr. 3/1 | Whs | N | 1.OG | 70 | 60 | 48,2 | 40,7 | 43,8 | 36,2 | -/- |
| Markdorf | | Hahnstr. 3/2 | Whs | N | 1.OG | 70 | 60 | 47,6 | 40,2 | 42,9 | 35,4 | -/- |
| Markdorf | | Hahnstr. 4 | Whs | O | 2.OG | 70 | 60 | 48,6 | 41,0 | 45,6 | 37,4 | -/- |
| Markdorf | | Hahnstr. 4a | Whs | N | 2.OG | 70 | 60 | 51,6 | 44,2 | 47,2 | 39,7 | -/- |
| Markdorf | | Hahnstr. 5 | Whs | O | 1.OG | 70 | 60 | 47,8 | 40,2 | 44,6 | 36,4 | -/- |
| Markdorf | | Hahnstr. 6 | Whs | N | 2.OG | 70 | 60 | 51,9 | 44,5 | 47,3 | 39,8 | -/- |
| Markdorf | | Hahnstr. 8 | Whs | O | 1.OG | 70 | 60 | 48,2 | 40,6 | 44,8 | 36,7 | -/- |
| Markdorf | | Hahnstr. 8/2 | Whs | NO | 1.OG | 70 | 60 | 51,0 | 43,6 | 46,3 | 38,8 | -/- |
| Markdorf | | Hans-Wagenitz-Str. 1 | Whs | O | 1.OG | 70 | 60 | 44,1 | 35,6 | 45,0 | 35,4 | -/- |
| Markdorf | | Hans-Wagenitz-Str. 11 | Whs | SO | 1.OG | 70 | 60 | 43,0 | 34,3 | 45,1 | 35,3 | -/- |
| Markdorf | | Hans-Wagenitz-Str. 13 | Whs | SO | 1.OG | 70 | 60 | 43,0 | 34,3 | 45,0 | 35,2 | -/- |
| Markdorf | | Hans-Wagenitz-Str. 2 | Whs | O | 3.OG | 70 | 60 | 45,0 | 36,8 | 45,4 | 36,0 | -/- |
| Markdorf | | Hans-Wagenitz-Str. 3 | Whs | O | 1.OG | 70 | 60 | 43,6 | 35,1 | 44,8 | 35,1 | -/- |
| Markdorf | | Hans-Wagenitz-Str. 4 | Whs | O | 1.OG | 70 | 60 | 43,6 | 35,0 | 44,8 | 35,1 | -/- |
| Markdorf | | Hans-Wagenitz-Str. 9 | Whs | O | 1.OG | 70 | 60 | 43,4 | 34,7 | 45,1 | 35,4 | -/- |
| Markdorf | | Heggelinstr. 1 | WGhs | O | 2.OG | 70 | 60 | 44,8 | 36,6 | 44,4 | 35,1 | -/- |
| Markdorf | | Heggelinstr. 10 | Whs | O | 1.OG | 70 | 60 | 45,5 | 37,6 | 44,2 | 35,3 | -/- |
| Markdorf | | Heggelinstr. 12 | Whs | O | 1.OG | 70 | 60 | 45,0 | 37,0 | 44,0 | 34,9 | -/- |
| Markdorf | | Heggelinstr. 14 | Whs | NO | 1.OG | 70 | 60 | 45,0 | 37,3 | 42,3 | 33,9 | -/- |
| Markdorf | | Heggelinstr. 16 | Whs | SO | 1.OG | 70 | 60 | 43,5 | 35,3 | 43,7 | 34,3 | -/- |
| Markdorf | | Heggelinstr. 18 | Whs | SO | 2.OG | 70 | 60 | 43,4 | 35,2 | 44,0 | 34,5 | -/- |
| Markdorf | | Heggelinstr. 2 | WGhs | NO | 1.OG | 70 | 60 | 47,0 | 39,5 | 43,5 | 35,5 | -/- |
| Markdorf | | Heggelinstr. 3 | Whs | O | 2.OG | 70 | 60 | 44,6 | 36,5 | 43,5 | 34,5 | -/- |
| Markdorf | | Heggelinstr. 4 | Whs | O | 1.OG | 70 | 60 | 46,3 | 38,6 | 44,2 | 35,6 | -/- |
| Markdorf | | Heggelinstr. 6 | Whs | O | EG | 70 | 60 | 45,8 | 38,0 | 44,2 | 35,3 | -/- |
| Markdorf | | Heggelinstr. 7/1 | Whs | N | EG | 70 | 60 | 40,7 | 32,8 | 38,5 | 29,6 | -/- |
| Markdorf | | Heggelinstr. 7/10 | Whs | N | 2.OG | 70 | 60 | 44,2 | 36,2 | 43,2 | 34,1 | -/- |
| Markdorf | | Heggelinstr. 7/11 | Whs | N | 2.OG | 70 | 60 | 44,0 | 36,1 | 43,0 | 34,0 | -/- |
| Markdorf | | Heggelinstr. 7/12 | Whs | O | 2.OG | 70 | 60 | 42,8 | 34,7 | 44,4 | 34,9 | -/- |
| Markdorf | | Heggelinstr. 7/4 | Whs | N | EG | 70 | 60 | 39,9 | 31,9 | 40,1 | 31,0 | -/- |
| Markdorf | | Heggelinstr. 7/7 | Whs | N | 1.OG | 70 | 60 | 44,5 | 36,6 | 43,2 | 34,2 | -/- |
| Markdorf | | Heggelinstr. 7/8 | Whs | N | 2.OG | 70 | 60 | 43,9 | 36,1 | 42,6 | 33,8 | -/- |
| Markdorf | | Heggelinstr. 7/9 | Whs | N | 2.OG | 70 | 60 | 44,1 | 36,0 | 43,1 | 33,9 | -/- |
| Markdorf | | Heggelinstr. 8 | Whs | O | 1.OG | 70 | 60 | 45,6 | 37,7 | 44,4 | 35,5 | -/- |
| Markdorf | | Heggelinstr. 9 | Whs | SO | 1.OG | 70 | 60 | 43,6 | 35,3 | 44,3 | 34,8 | -/- |
| Markdorf | | Heidengasse 1 | Whs | NW | EG | 70 | 60 | 63,3 | 55,9 | 59,0 | 51,7 | -/- |
| Markdorf | | Heidengasse 2 | Whs | NW | EG | 70 | 60 | 57,6 | 50,3 | 53,1 | 45,8 | -/- |
| Markdorf | | Heidengasse 4 | Whs | NW | 1.OG | 70 | 60 | 57,3 | 49,9 | 52,9 | 45,5 | -/- |
| Markdorf | | Heidengasse 5 | Whs | SO | 2.OG | 70 | 60 | 59,9 | 52,6 | 55,8 | 48,3 | -/- |
| Markdorf | | Heidengasse 6 | Whs | NW | EG | 70 | 60 | 54,5 | 47,1 | 50,1 | 42,7 | -/- |
| Markdorf | | Heidengasse 7 | Whs | NW | 2.OG | 70 | 60 | 56,3 | 48,9 | 51,9 | 44,5 | -/- |
| Markdorf | | Henri-Dunant-Str. 10 | Whs | SO | 1.OG | 70 | 60 | 42,8 | 34,1 | 44,8 | 35,0 | -/- |
| Markdorf | | Henri-Dunant-Str. 3/1 | Whs | N | 1.OG | 70 | 60 | 40,8 | 32,2 | 42,9 | 33,2 | -/- |
| Markdorf | | Henri-Dunant-Str. 3/2 | Whs | O | 1.OG | 70 | 60 | 41,8 | 33,1 | 44,8 | 35,0 | -/- |
| Markdorf | | Henri-Dunant-Str. 3/3 | Whs | N | 1.OG | 70 | 60 | 41,5 | 33,0 | 42,2 | 32,7 | -/- |

| Lfd. Nr. | Gemarkung | Gebäude | Gebäude-nutzung | Gebäude-front | Stock-werk | IGW | | Prognose-Nullfall | | PNF mit OU M.+B. | | Anspruch passiv |
|----------|-----------------------|---------|-----------------|---------------|------------|--------------|----------------|-------------------|----------------|------------------|----------------|-----------------|
| | | | | | | Tag in dB(A) | Nacht in dB(A) | Tag in dB(A) | Nacht in dB(A) | Tag in dB(A) | Nacht in dB(A) | |
| 1 | 2 | 3 | 4 | 5 | 6 | 7 | 8 | 9 | 10 | 11 | 12 | 13 |
| Markdorf | Henri-Dunant-Str. 3/4 | Whs | O | 1.OG | 70 | 60 | 42,3 | 33,6 | 44,5 | 34,7 | -/- | |
| Markdorf | Henri-Dunant-Str. 4/3 | Whs | N | 2.OG | 70 | 60 | 42,7 | 34,6 | 42,6 | 33,2 | -/- | |
| Markdorf | Henri-Dunant-Str. 4/4 | Whs | O | 1.OG | 70 | 60 | 42,1 | 33,5 | 44,2 | 34,5 | -/- | |
| Markdorf | Henri-Dunant-Str. 5 | Whs | SO | 2.OG | 70 | 60 | 42,4 | 33,8 | 45,3 | 35,6 | -/- | |
| Markdorf | Henri-Dunant-Str. 6/1 | Whs | N | 2.OG | 70 | 60 | 42,7 | 34,5 | 42,4 | 33,1 | -/- | |
| Markdorf | Henri-Dunant-Str. 6/2 | Whs | N | 2.OG | 70 | 60 | 42,8 | 34,6 | 42,6 | 33,2 | -/- | |
| Markdorf | Henri-Dunant-Str. 6/3 | Whs | O | 1.OG | 70 | 60 | 42,1 | 33,5 | 44,8 | 35,0 | -/- | |
| Markdorf | Henri-Dunant-Str. 7 | Whs | O | 2.OG | 70 | 60 | 43,6 | 34,9 | 45,6 | 35,7 | -/- | |
| Markdorf | Henri-Dunant-Str. 8 | Whs | SO | 2.OG | 70 | 60 | 42,4 | 33,7 | 45,5 | 35,7 | -/- | |
| Markdorf | Im Mühlöschle 1 | Whs | NO | EG | 70 | 60 | 54,6 | 47,2 | 50,3 | 42,8 | -/- | |
| Markdorf | Im Mühlöschle 11 | Whs | NW | 1.OG | 70 | 60 | 66,5 | 59,1 | 61,8 | 54,4 | -/- | |
| Markdorf | Im Mühlöschle 14 | Whs | NW | EG | 70 | 60 | 71,5 | 64,1 | 66,9 | 59,5 | -/- | |
| Markdorf | Im Mühlöschle 2 | Büro | NO | 1.OG | 70 | 60 | 56,9 | 49,5 | 52,4 | 44,9 | -/- | |
| Markdorf | Im Mühlöschle 23 | Whs | O | 2.OG | 70 | 60 | 55,1 | 47,8 | 50,6 | 43,1 | -/- | |
| Markdorf | Im Mühlöschle 24 | Whs | NO | 1.OG | 70 | 60 | 48,7 | 41,2 | 44,5 | 36,8 | -/- | |
| Markdorf | Im Mühlöschle 25 | Whs | NO | 1.OG | 70 | 60 | 53,3 | 45,9 | 48,8 | 41,4 | -/- | |
| Markdorf | Im Mühlöschle 4 | Whs | NO | 1.OG | 70 | 60 | 60,9 | 53,5 | 56,3 | 48,9 | -/- | |
| Markdorf | Im Mühlöschle 5 | Whs | NO | 2.OG | 70 | 60 | 57,0 | 49,6 | 52,5 | 45,0 | -/- | |
| Markdorf | Im Mühlöschle 7 | Btrg | NO | EG | 70 | 60 | 54,1 | 46,7 | 49,6 | 42,1 | -/- | |
| Markdorf | Im Mühlöschle 9 | Whs | NO | 2.OG | 70 | 60 | 61,6 | 54,3 | 57,0 | 49,6 | -/- | |
| Markdorf | Jakob-Gretser-Str. 1 | Whs | S | 1.OG | 70 | 60 | 52,5 | 44,8 | 49,6 | 41,1 | -/- | |
| Markdorf | Jakob-Gretser-Str. 10 | Whs | S | EG | 70 | 60 | 54,6 | 46,9 | 51,5 | 43,2 | -/- | |
| Markdorf | Jakob-Gretser-Str. 11 | Whs | S | 1.OG | 70 | 60 | 52,0 | 44,2 | 49,9 | 41,4 | -/- | |
| Markdorf | Jakob-Gretser-Str. 13 | Whs | S | EG | 70 | 60 | 53,4 | 45,7 | 50,9 | 42,5 | -/- | |
| Markdorf | Jakob-Gretser-Str. 14 | Whs | S | EG | 70 | 60 | 54,6 | 47,0 | 51,9 | 43,6 | -/- | |
| Markdorf | Jakob-Gretser-Str. 2 | Whs | S | 2.OG | 70 | 60 | 55,7 | 48,0 | 51,9 | 43,8 | -/- | |
| Markdorf | Jakob-Gretser-Str. 2a | Whs | S | 1.OG | 70 | 60 | 55,7 | 48,1 | 52,0 | 43,9 | -/- | |
| Markdorf | Jakob-Gretser-Str. 2b | Whs | S | 1.OG | 70 | 60 | 55,2 | 47,6 | 51,6 | 43,4 | -/- | |
| Markdorf | Jakob-Gretser-Str. 3 | Whs | S | 1.OG | 70 | 60 | 53,5 | 45,7 | 50,3 | 42,0 | -/- | |
| Markdorf | Jakob-Gretser-Str. 4 | Whs | S | 1.OG | 70 | 60 | 54,9 | 47,2 | 51,5 | 43,3 | -/- | |
| Markdorf | Jakob-Gretser-Str. 4a | Whs | S | 1.OG | 70 | 60 | 55,6 | 48,0 | 52,1 | 44,0 | -/- | |
| Markdorf | Jakob-Gretser-Str. 5 | Whs | S | 1.OG | 70 | 60 | 52,8 | 45,1 | 50,2 | 41,8 | -/- | |
| Markdorf | Jakob-Gretser-Str. 6 | Whs | S | 2.OG | 70 | 60 | 55,5 | 47,9 | 52,0 | 43,9 | -/- | |
| Markdorf | Jakob-Gretser-Str. 7 | Whs | S | 1.OG | 70 | 60 | 53,2 | 45,5 | 50,5 | 42,2 | -/- | |
| Markdorf | Jakob-Gretser-Str. 8 | Whs | S | 1.OG | 70 | 60 | 55,1 | 47,5 | 51,8 | 43,6 | -/- | |
| Markdorf | Jakob-Gretser-Str. 9 | Whs | S | EG | 70 | 60 | 48,9 | 41,0 | 47,3 | 38,9 | -/- | |
| Markdorf | Kapellenweg 4 | Whs | S | EG | 70 | 60 | 51,4 | 43,6 | 49,1 | 40,4 | -/- | |
| Markdorf | Kapellenweg 6 | Whs | S | 1.OG | 70 | 60 | 53,6 | 46,0 | 51,3 | 43,0 | -/- | |
| Markdorf | Kirchgasse | Whs | SW | 1.OG | 70 | 60 | 15,4 | 7,9 | 11,4 | 3,7 | -/- | |
| Markdorf | Kirchgasse | Kirche | S | 1.OG | 70 | 60 | 15,7 | 8,2 | 11,7 | 4,0 | -/- | |
| Markdorf | Kleine Gasse 1 | WGhs | SO | 1.OG | 70 | 60 | 53,8 | 46,4 | 50,0 | 42,4 | -/- | |
| Markdorf | Kolpingstr. 1 | Whs | NO | 1.OG | 70 | 60 | 56,4 | 48,9 | 52,5 | 44,8 | -/- | |
| Markdorf | Kolpingstr. 2 | Whs | NO | 1.OG | 70 | 60 | 56,8 | 49,3 | 52,9 | 45,0 | -/- | |
| Markdorf | Kolpingstr. 3 | Whs | SO | 1.OG | 70 | 60 | 54,3 | 46,1 | 52,2 | 43,3 | -/- | |
| Markdorf | Kolpingstr. 4 | Whs | SO | 1.OG | 70 | 60 | 54,4 | 46,3 | 52,3 | 43,5 | -/- | |
| Markdorf | Kolpingstr. 5 | Whs | SO | 1.OG | 70 | 60 | 53,9 | 45,6 | 52,3 | 43,2 | -/- | |
| Markdorf | Kolpingstr. 6 | Whs | SO | 1.OG | 70 | 60 | 54,6 | 46,4 | 52,7 | 43,8 | -/- | |
| Markdorf | Königsberger Str. 2 | Whs | SO | 1.OG | 70 | 60 | 43,4 | 35,1 | 44,1 | 34,6 | -/- | |
| Markdorf | Königsberger Str. 2/1 | Whs | SO | 2.OG | 70 | 60 | 42,9 | 34,5 | 43,5 | 34,0 | -/- | |
| Markdorf | Königsberger Str. 2/2 | Whs | NO | 2.OG | 70 | 60 | 44,0 | 36,1 | 42,2 | 33,3 | -/- | |
| Markdorf | Königsberger Str. 2/3 | Whs | NO | 1.OG | 70 | 60 | 44,4 | 36,6 | 42,3 | 33,6 | -/- | |
| Markdorf | Konradstr. 2/2 | Whs | NO | 3.OG | 70 | 60 | 51,6 | 44,0 | 47,9 | 40,0 | -/- | |
| Markdorf | Konradstr. 3 | Whs | NO | 2.OG | 70 | 60 | 51,6 | 44,0 | 47,9 | 40,0 | -/- | |
| Markdorf | Konradstr. 5 | Whs | NO | 2.OG | 70 | 60 | 51,1 | 43,4 | 47,7 | 39,6 | -/- | |
| Markdorf | Konradstr. 7 | Whs | NO | 1.OG | 70 | 60 | 50,4 | 42,7 | 47,3 | 39,2 | -/- | |
| Markdorf | Konradstr. 8 | Whs | NO | 1.OG | 70 | 60 | 50,7 | 43,0 | 47,3 | 39,1 | -/- | |
| Markdorf | Mangoldstr. 10 | WGhs | S | 1.OG | 70 | 60 | 17,2 | 9,8 | 12,7 | 5,2 | -/- | |
| Markdorf | Mangoldstr. 10a | Btrg | S | 1.OG | 70 | 60 | 70,7 | 63,3 | 66,0 | 58,7 | -/- | |
| Markdorf | Mangoldstr. 12 | Whs | SO | 3.OG | 70 | 60 | 68,1 | 60,7 | 63,4 | 56,1 | -/- | |
| Markdorf | Mangoldstr. 14 | Whs | SO | 2.OG | 70 | 60 | 68,7 | 61,3 | 64,0 | 56,7 | -/- | |
| Markdorf | Mangoldstr. 18 | WGhs | S | EG | 70 | 60 | 71,5 | 64,2 | 66,9 | 59,5 | -/- | |
| Markdorf | Mangoldstr. 6 | Whs | SW | 2.OG | 70 | 60 | 65,2 | 57,9 | 60,6 | 53,2 | -/- | |
| Markdorf | Mangoldstr. 8 | Whs | NW | 1.OG | 70 | 60 | 15,3 | 7,9 | 10,9 | 3,3 | -/- | |
| Markdorf | Marienstr. 1 | Whs | N | EG | 70 | 60 | 76,3 | 69,0 | 71,9 | 64,5 | -/- | |
| Markdorf | Marienstr. 1/1 | Kirche | N | 1.OG | 70 | 60 | 64,6 | 57,2 | 60,2 | 52,8 | -/- | |
| Markdorf | Marienstr. 10 | Whs | NO | 1.OG | 70 | 60 | 50,1 | 42,3 | 46,7 | 38,5 | -/- | |
| Markdorf | Marienstr. 11 | Whs | NO | 1.OG | 70 | 60 | 51,7 | 44,0 | 48,2 | 40,2 | -/- | |
| Markdorf | Marienstr. 12 | Whs | SO | EG | 70 | 60 | 49,1 | 41,4 | 46,6 | 38,1 | -/- | |
| Markdorf | Marienstr. 12a | Whs | NO | 1.OG | 70 | 60 | 49,6 | 41,8 | 46,6 | 38,4 | -/- | |
| Markdorf | Marienstr. 13 | Whs | NO | 1.OG | 70 | 60 | 51,1 | 43,3 | 47,6 | 39,5 | -/- | |
| Markdorf | Marienstr. 15 | Whs | NO | 2.OG | 70 | 60 | 51,0 | 43,2 | 47,6 | 39,4 | -/- | |
| Markdorf | Marienstr. 16 | Whs | SO | 1.OG | 70 | 60 | 49,2 | 41,3 | 47,2 | 38,4 | -/- | |
| Markdorf | Marienstr. 17 | Whs | SO | 1.OG | 70 | 60 | 49,9 | 42,0 | 47,6 | 38,8 | -/- | |
| Markdorf | Marienstr. 2 | WGhs | O | 2.OG | 70 | 60 | 61,3 | 53,9 | 57,1 | 49,6 | -/- | |
| Markdorf | Marienstr. 3 | Whs | NO | 1.OG | 70 | 60 | 64,0 | 56,6 | 59,6 | 52,2 | -/- | |
| Markdorf | Marienstr. 4 | Whs | SO | 1.OG | 70 | 60 | 55,3 | 47,7 | 51,5 | 43,7 | -/- | |
| Markdorf | Marienstr. 6 | Whs | NO | 1.OG | 70 | 60 | 54,1 | 46,7 | 49,9 | 42,4 | -/- | |
| Markdorf | Marienstr. 7 | Whs | NO | 2.OG | 70 | 60 | 56,2 | 48,8 | 52,2 | 44,6 | -/- | |
| Markdorf | Marienstr. 7/1 | Whs | NO | 1.OG | 70 | 60 | 52,3 | 44,7 | 48,5 | 40,7 | -/- | |
| Markdorf | Marienstr. 8 | Whs | NO | 2.OG | 70 | 60 | 52,0 | 44,4 | 48,3 | 40,4 | -/- | |
| Markdorf | Marienstr. 9 | Whs | NO | 1.OG | 70 | 60 | 51,8 | 44,2 | 48,2 | 40,2 | -/- | |

| Lfd. Nr. | Gemarkung | Gebäude | Gebäude-nutzung | Gebäude-front | Stock-werk | IGW | | Prognose-Nullfall | | PNF mit OU M.+B. | | Anspruch passiv |
|----------|-------------------------|---------|-----------------|---------------|------------|--------------|----------------|-------------------|----------------|------------------|----------------|-----------------|
| | | | | | | Tag in dB(A) | Nacht in dB(A) | Tag in dB(A) | Nacht in dB(A) | Tag in dB(A) | Nacht in dB(A) | |
| 1 | 2 | 3 | 4 | 5 | 6 | 7 | 8 | 9 | 10 | 11 | 12 | 13 |
| Markdorf | Marktplatz 8 | WGhs | S | 3.OG | 70 | 60 | 62,9 | 55,5 | 58,7 | 51,3 | -/- | |
| Markdorf | Marktstr. | WGhs | SW | 1.OG | 70 | 60 | 15,2 | 7,8 | 11,3 | 3,6 | -/- | |
| Markdorf | Marktstr. 1 | Whs | S | 2.OG | 70 | 60 | 61,1 | 53,7 | 56,9 | 49,4 | -/- | |
| Markdorf | Marktstr. 11 | WGhs | SW | 1.OG | 70 | 60 | 15,0 | 7,6 | 11,1 | 3,4 | -/- | |
| Markdorf | Marktstr. 3 | Gast | S | 3.OG | 70 | 60 | 60,9 | 53,5 | 56,7 | 49,3 | -/- | |
| Markdorf | Marktstr. 5 | WGhs | S | 3.OG | 70 | 60 | 58,7 | 51,3 | 54,6 | 47,1 | -/- | |
| Markdorf | Marktstr. 7 | Whs | SO | 1.OG | 70 | 60 | 51,0 | 43,6 | 46,7 | 39,3 | -/- | |
| Markdorf | Marktstr. 9 | WGhs | SO | 1.OG | 70 | 60 | 15,6 | 8,1 | 11,6 | 3,9 | -/- | |
| Markdorf | Maybachstr. 2 | Whs | NO | EG | 70 | 60 | 60,1 | 50,4 | 58,1 | 48,3 | -/- | |
| Markdorf | Maybachstr. 3 | Whs | SO | EG | 70 | 60 | 58,6 | 48,8 | 57,1 | 47,1 | -/- | |
| Markdorf | Möggweilerstr. 2 | Kirche | S | 2.OG | 70 | 60 | 50,4 | 42,7 | 49,2 | 40,9 | -/- | |
| Markdorf | Mühlenstr. 1 | Whs | N | 1.OG | 70 | 60 | 50,2 | 42,8 | 45,9 | 38,4 | -/- | |
| Markdorf | Mühlenstr. 2 | Whs | NO | 1.OG | 70 | 60 | 51,2 | 43,8 | 47,1 | 39,5 | -/- | |
| Markdorf | Mühlenstr. 2a | Whs | NO | 1.OG | 70 | 60 | 50,2 | 42,8 | 46,1 | 38,5 | -/- | |
| Markdorf | Mühlenstr. 3 | Whs | NW | 1.OG | 70 | 60 | 53,0 | 45,7 | 48,6 | 41,1 | -/- | |
| Markdorf | Mühlenstr. 4 | Whs | NO | 1.OG | 70 | 60 | 53,3 | 45,9 | 49,0 | 41,4 | -/- | |
| Markdorf | Mühlenstr. 5 | Whs | NO | 1.OG | 70 | 60 | 53,6 | 46,2 | 49,2 | 41,7 | -/- | |
| Markdorf | Mühlöschlestraße 3 | Whs | NO | 1.OG | 70 | 60 | 53,4 | 46,0 | 49,0 | 41,5 | -/- | |
| Markdorf | Muldenbachstr. 11 | WWg | N | 2.OG | 70 | 60 | 52,0 | 44,5 | 51,5 | 43,9 | -/- | |
| Markdorf | Muldenbachstr. 11 a | Whs | N | EG | 70 | 60 | 51,3 | 43,8 | 50,5 | 42,9 | -/- | |
| Markdorf | Muldenbachstr. 15 | Whs | N | 1.OG | 70 | 60 | 51,0 | 43,4 | 50,3 | 42,6 | -/- | |
| Markdorf | Muldenbachstr. 21 | Whs | N | 1.OG | 70 | 60 | 48,7 | 41,1 | 48,0 | 40,1 | -/- | |
| Markdorf | Muldenbachstr. 21/1 | Whs | N | EG | 70 | 60 | 47,4 | 39,6 | 47,6 | 39,5 | -/- | |
| Markdorf | Muldenbachstr. 23 | Whs | N | 1.OG | 70 | 60 | 49,1 | 41,5 | 48,5 | 40,6 | -/- | |
| Markdorf | Muldenbachstr. 24 | WWg | N | 2.OG | 70 | 60 | 49,4 | 41,7 | 49,1 | 40,9 | -/- | |
| Markdorf | Muldenbachstr. 26 | Whs | W | 1.OG | 70 | 60 | 50,1 | 40,9 | 50,2 | 40,9 | -/- | |
| Markdorf | Muldenbachstr. 27 | WWg | W | 2.OG | 70 | 60 | 47,9 | 39,8 | 48,4 | 39,7 | -/- | |
| Markdorf | Muldenbachstr. 28 | Whs | S | 1.OG | 70 | 60 | 52,0 | 42,7 | 52,4 | 43,0 | -/- | |
| Markdorf | Muldenbachstr. 30 | Whs | W | 1.OG | 70 | 60 | 50,8 | 41,6 | 51,2 | 41,7 | -/- | |
| Markdorf | Muldenbachstr. 32 | Whs | SW | 1.OG | 70 | 60 | 54,1 | 44,6 | 54,4 | 44,9 | -/- | |
| Markdorf | Muldenbachstr. 36 | Whs | SW | EG | 70 | 60 | 57,3 | 47,8 | 57,6 | 48,0 | -/- | |
| Markdorf | Muldenbachstr. 38 | Whs | SO | 1.OG | 70 | 60 | 60,3 | 50,8 | 60,4 | 50,9 | -/- | |
| Markdorf | Muldenbachstr. 40 | Whs | SO | 1.OG | 70 | 60 | 61,8 | 52,2 | 62,0 | 52,4 | -/- | |
| Markdorf | Oberer Garwiesenweg 10 | Whs | S | 1.OG | 70 | 60 | 55,8 | 48,1 | 52,9 | 44,6 | -/- | |
| Markdorf | Oberer Garwiesenweg 12 | Whs | S | EG | 70 | 60 | 54,7 | 47,0 | 52,3 | 44,0 | -/- | |
| Markdorf | Oberer Garwiesenweg 14 | Whs | O | 1.OG | 70 | 60 | 54,9 | 47,3 | 53,6 | 45,2 | -/- | |
| Markdorf | Oberer Garwiesenweg 2 | Whs | SW | EG | 70 | 60 | 56,1 | 48,5 | 52,5 | 44,4 | -/- | |
| Markdorf | Oberer Garwiesenweg 4 | Whs | S | EG | 70 | 60 | 56,5 | 48,9 | 53,0 | 44,9 | -/- | |
| Markdorf | Oberer Garwiesenweg 4a | Whs | S | EG | 70 | 60 | 56,7 | 49,1 | 53,0 | 45,0 | -/- | |
| Markdorf | Oberer Garwiesenweg 5 | Whs | S | 1.OG | 70 | 60 | 54,2 | 46,5 | 51,7 | 43,4 | -/- | |
| Markdorf | Oberer Garwiesenweg 6 | Whs | SW | EG | 70 | 60 | 56,4 | 48,8 | 52,9 | 44,8 | -/- | |
| Markdorf | Oberer Garwiesenweg 7 | Whs | S | 1.OG | 70 | 60 | 54,0 | 46,3 | 51,8 | 43,5 | -/- | |
| Markdorf | Oberer Garwiesenweg 8 | Whs | SW | 1.OG | 70 | 60 | 55,7 | 48,0 | 53,1 | 44,9 | -/- | |
| Markdorf | Oberer Garwiesenweg 9 | Whs | S | 1.OG | 70 | 60 | 54,0 | 46,3 | 52,0 | 43,7 | -/- | |
| Markdorf | Oberfischbach 1 | Btrg | N | 2.OG | 70 | 60 | 58,5 | 49,0 | 58,7 | 49,1 | -/- | |
| Markdorf | Oberfischbach 3 | Btrg | N | 3.OG | 70 | 60 | 53,2 | 43,8 | 53,5 | 43,9 | -/- | |
| Markdorf | Obertorstr. 10 | Whs | S | 2.OG | 70 | 60 | 53,9 | 46,2 | 50,1 | 42,1 | -/- | |
| Markdorf | Obertorstr. 12 | Whs | S | 2.OG | 70 | 60 | 56,2 | 48,7 | 52,2 | 44,5 | -/- | |
| Markdorf | Obertorstr. 14 | Whs | S | 2.OG | 70 | 60 | 55,7 | 48,1 | 51,7 | 43,9 | -/- | |
| Markdorf | Obertorstr. 16 | WGhs | S | 2.OG | 70 | 60 | 57,0 | 49,4 | 52,8 | 45,1 | -/- | |
| Markdorf | Obertorstr. 18 | Whs | S | 2.OG | 70 | 60 | 57,4 | 49,9 | 53,3 | 45,6 | -/- | |
| Markdorf | Obertorstr. 2 | WGhs | S | 2.OG | 70 | 60 | 56,7 | 49,2 | 52,7 | 45,1 | -/- | |
| Markdorf | Obertorstr. 20 | Whs | O | 1.OG | 70 | 60 | 14,6 | 7,1 | 10,8 | 3,0 | -/- | |
| Markdorf | Obertorstr. 4 | WBtrg | S | 2.OG | 70 | 60 | 53,2 | 45,6 | 49,7 | 41,7 | -/- | |
| Markdorf | Obertorstr. 6 | Whs | S | 2.OG | 70 | 60 | 53,3 | 45,7 | 49,5 | 41,5 | -/- | |
| Markdorf | Obertorstr. 8 | Whs | S | 1.OG | 70 | 60 | 53,0 | 45,3 | 49,3 | 41,2 | -/- | |
| Markdorf | Otto-Lilienthal-Str. 10 | Btrg | W | EG | 70 | 60 | 58,9 | 49,0 | 62,6 | 52,1 | -/- | |
| Markdorf | Otto-Lilienthal-Str. 11 | Whs | N | 1.OG | 70 | 60 | 56,2 | 46,6 | 56,2 | 46,4 | -/- | |
| Markdorf | Otto-Lilienthal-Str. 18 | Btrg | SW | 2.OG | 70 | 60 | 61,8 | 51,7 | 65,3 | 54,9 | -/- | |
| Markdorf | Otto-Lilienthal-Str. 4 | Btrg | NO | EG | 70 | 60 | 58,9 | 49,1 | 59,2 | 49,1 | -/- | |
| Markdorf | Otto-Lilienthal-Str. 5 | Vwng | SW | 4.OG | 70 | 60 | 58,3 | 48,3 | 62,1 | 51,6 | -/- | |
| Markdorf | Otto-Lilienthal-Str. 6 | Whs | NW | EG | 70 | 60 | 55,3 | 45,4 | 58,7 | 48,2 | -/- | |
| Markdorf | Otto-Lilienthal-Str. 7 | Btrg | O | 1.OG | 70 | 60 | 51,9 | 42,4 | 52,0 | 42,5 | -/- | |
| Markdorf | Otto-Lilienthal-Str. 8 | Btrg | W | EG | 70 | 60 | 59,2 | 49,3 | 62,8 | 52,3 | -/- | |
| Markdorf | Paracelsusstr. 1 | Whs | O | 2.OG | 70 | 60 | 45,0 | 36,5 | 45,7 | 36,1 | -/- | |
| Markdorf | Paracelsusstr. 10 | Whs | N | 1.OG | 70 | 60 | 44,7 | 36,8 | 42,6 | 34,1 | -/- | |
| Markdorf | Paracelsusstr. 10a | Whs | O | 1.OG | 70 | 60 | 45,0 | 36,4 | 45,4 | 35,8 | -/- | |
| Markdorf | Paracelsusstr. 11 | Whs | O | 1.OG | 70 | 60 | 45,7 | 37,1 | 46,2 | 36,5 | -/- | |
| Markdorf | Paracelsusstr. 12 | Whs | O | 1.OG | 70 | 60 | 44,6 | 36,0 | 45,4 | 35,7 | -/- | |
| Markdorf | Paracelsusstr. 13 | Whs | O | 1.OG | 70 | 60 | 45,9 | 37,2 | 46,3 | 36,7 | -/- | |
| Markdorf | Paracelsusstr. 14 | Whs | O | EG | 70 | 60 | 43,3 | 34,7 | 44,5 | 34,8 | -/- | |
| Markdorf | Paracelsusstr. 15 | Whs | O | 1.OG | 70 | 60 | 45,9 | 37,4 | 46,4 | 36,8 | -/- | |
| Markdorf | Paracelsusstr. 16 | Whs | O | 1.OG | 70 | 60 | 44,8 | 36,2 | 45,4 | 35,8 | -/- | |
| Markdorf | Paracelsusstr. 16a | Whs | S | 1.OG | 70 | 60 | 42,3 | 32,8 | 45,1 | 34,9 | -/- | |
| Markdorf | Paracelsusstr. 17 | Whs | O | EG | 70 | 60 | 45,8 | 37,2 | 46,5 | 36,9 | -/- | |
| Markdorf | Paracelsusstr. 17/1 | Whs | N | EG | 70 | 60 | 43,1 | 35,2 | 41,9 | 33,3 | -/- | |
| Markdorf | Paracelsusstr. 17/2 | Whs | NO | 1.OG | 70 | 60 | 47,3 | 39,0 | 46,3 | 37,1 | -/- | |
| Markdorf | Paracelsusstr. 17/3 | Whs | NO | 1.OG | 70 | 60 | 47,5 | 39,1 | 46,6 | 37,3 | -/- | |
| Markdorf | Paracelsusstr. 17/4 | Whs | SO | EG | 70 | 60 | 44,1 | 35,0 | 46,2 | 36,3 | -/- | |
| Markdorf | Paracelsusstr. 17/5 | Whs | S | EG | 70 | 60 | 42,0 | 32,4 | 44,7 | 34,5 | -/- | |
| Markdorf | Paracelsusstr. 18 | Whs | S | EG | 70 | 60 | 41,7 | 32,3 | 44,6 | 34,4 | -/- | |

| Lfd. Nr. | Gemarkung | Gebäude | Gebäude-nutzung | Gebäude-front | Stock-werk | IGW | | Prognose-Nullfall | | PNF mit OU M.+B. | | Anspruch passiv |
|----------|------------------------|---------|-----------------|---------------|------------|--------------|----------------|-------------------|----------------|------------------|----------------|-----------------|
| | | | | | | Tag in dB(A) | Nacht in dB(A) | Tag in dB(A) | Nacht in dB(A) | Tag in dB(A) | Nacht in dB(A) | |
| 1 | 2 | 3 | 4 | 5 | 6 | 7 | 8 | 9 | 10 | 11 | 12 | 13 |
| Markdorf | Paracelsusstr. 19 | Whs | O | 2.OG | 70 | 60 | 46,6 | 38,0 | 46,6 | 36,9 | -/- | |
| Markdorf | Paracelsusstr. 1a | Whs | O | 1.OG | 70 | 60 | 45,4 | 37,0 | 45,8 | 36,3 | -/- | |
| Markdorf | Paracelsusstr. 2 | Whs | S | 1.OG | 70 | 60 | 41,6 | 32,5 | 44,4 | 34,4 | -/- | |
| Markdorf | Paracelsusstr. 20 | Whs | O | 1.OG | 70 | 60 | 45,0 | 36,5 | 45,1 | 35,5 | -/- | |
| Markdorf | Paracelsusstr. 20a | Whs | S | 1.OG | 70 | 60 | 41,7 | 32,4 | 44,6 | 34,5 | -/- | |
| Markdorf | Paracelsusstr. 21 | Whs | O | 1.OG | 70 | 60 | 46,3 | 37,6 | 46,5 | 36,9 | -/- | |
| Markdorf | Paracelsusstr. 21a | Whs | S | 1.OG | 70 | 60 | 43,9 | 34,6 | 46,1 | 36,0 | -/- | |
| Markdorf | Paracelsusstr. 21b | Whs | S | 1.OG | 70 | 60 | 43,8 | 34,5 | 46,1 | 36,0 | -/- | |
| Markdorf | Paracelsusstr. 23 | Whs | SO | 2.OG | 70 | 60 | 45,7 | 36,6 | 47,3 | 37,3 | -/- | |
| Markdorf | Paracelsusstr. 23a | Whs | O | 2.OG | 70 | 60 | 44,1 | 35,3 | 45,5 | 35,6 | -/- | |
| Markdorf | Paracelsusstr. 25 | Whs | O | 1.OG | 70 | 60 | 45,0 | 36,6 | 45,3 | 35,8 | -/- | |
| Markdorf | Paracelsusstr. 27 | Whs | SO | 1.OG | 70 | 60 | 44,9 | 36,2 | 45,9 | 36,2 | -/- | |
| Markdorf | Paracelsusstr. 29 | Whs | O | 1.OG | 70 | 60 | 44,0 | 35,7 | 43,5 | 34,2 | -/- | |
| Markdorf | Paracelsusstr. 29a | Whs | O | 1.OG | 70 | 60 | 45,7 | 36,9 | 46,6 | 36,8 | -/- | |
| Markdorf | Paracelsusstr. 2a | Whs | O | 1.OG | 70 | 60 | 44,2 | 35,8 | 44,4 | 34,9 | -/- | |
| Markdorf | Paracelsusstr. 3 | Ghs | O | 1.OG | 70 | 60 | 44,9 | 36,2 | 45,7 | 36,0 | -/- | |
| Markdorf | Paracelsusstr. 31 | Whs | O | 1.OG | 70 | 60 | 44,6 | 36,1 | 45,4 | 35,8 | -/- | |
| Markdorf | Paracelsusstr. 33 | Whs | O | EG | 70 | 60 | 44,1 | 35,6 | 44,8 | 35,2 | -/- | |
| Markdorf | Paracelsusstr. 35 | Whs | N | EG | 70 | 60 | 41,7 | 33,7 | 40,3 | 31,6 | -/- | |
| Markdorf | Paracelsusstr. 37 | Whs | O | EG | 70 | 60 | 44,5 | 35,9 | 45,2 | 35,5 | -/- | |
| Markdorf | Paracelsusstr. 39 | Whs | O | 1.OG | 70 | 60 | 44,7 | 36,1 | 45,4 | 35,8 | -/- | |
| Markdorf | Paracelsusstr. 4 | Whs | O | 1.OG | 70 | 60 | 43,6 | 35,6 | 42,3 | 33,4 | -/- | |
| Markdorf | Paracelsusstr. 41 | Whs | O | 1.OG | 70 | 60 | 44,6 | 35,9 | 45,4 | 35,7 | -/- | |
| Markdorf | Paracelsusstr. 4a | Whs | O | 1.OG | 70 | 60 | 44,9 | 36,4 | 45,3 | 35,7 | -/- | |
| Markdorf | Paracelsusstr. 5 | Whs | N | 1.OG | 70 | 60 | 43,9 | 35,8 | 42,8 | 33,9 | -/- | |
| Markdorf | Paracelsusstr. 6 | Whs | O | EG | 70 | 60 | 43,9 | 35,4 | 44,3 | 34,7 | -/- | |
| Markdorf | Paracelsusstr. 6a | Whs | O | 1.OG | 70 | 60 | 44,6 | 36,1 | 45,0 | 35,4 | -/- | |
| Markdorf | Paracelsusstr. 7 | Whs | N | 2.OG | 70 | 60 | 45,9 | 37,7 | 44,4 | 35,3 | -/- | |
| Markdorf | Paracelsusstr. 7a | Whs | O | 2.OG | 70 | 60 | 45,7 | 37,1 | 46,2 | 36,5 | -/- | |
| Markdorf | Paracelsusstr. 8 | Whs | O | 1.OG | 70 | 60 | 44,5 | 36,1 | 44,8 | 35,3 | -/- | |
| Markdorf | Paracelsusstr. 8 a | Whs | O | 1.OG | 70 | 60 | 44,9 | 36,3 | 45,4 | 35,8 | -/- | |
| Markdorf | Paracelsusstr. 9 | Whs | O | 1.OG | 70 | 60 | 45,3 | 36,7 | 46,0 | 36,3 | -/- | |
| Markdorf | Pestalozzistr. | Gast | S | 1.OG | 70 | 60 | 14,7 | 7,1 | 11,0 | 3,1 | -/- | |
| Markdorf | Pestalozzistr. 6 | Whs | S | 2.OG | 70 | 60 | 57,9 | 50,3 | 53,9 | 46,1 | -/- | |
| Markdorf | Planckstr. 1 | Btrg | SO | EG | 70 | 60 | 63,1 | 53,7 | 67,2 | 55,4 | -/- | |
| Markdorf | Planckstr. 10 | Ghs | SW | 1.OG | 70 | 60 | 55,6 | 45,9 | 54,8 | 44,7 | -/- | |
| Markdorf | Planckstr. 11 | Btrg | SW | 1.OG | 70 | 60 | 66,0 | 56,0 | 64,5 | 54,4 | -/- | |
| Markdorf | Planckstr. 12 | Btrg | SW | 1.OG | 70 | 60 | 56,1 | 46,4 | 54,9 | 44,8 | -/- | |
| Markdorf | Planckstr. 15 | Ghs | SW | 1.OG | 70 | 60 | 66,5 | 56,4 | 64,7 | 54,6 | -/- | |
| Markdorf | Planckstr. 17 | Ghs | W | 1.OG | 70 | 60 | 66,4 | 56,4 | 64,4 | 54,4 | -/- | |
| Markdorf | Planckstr. 3/1 | WBtrg | SO | 1.OG | 70 | 60 | 64,6 | 54,9 | 68,9 | 57,0 | -/- | |
| Markdorf | Planckstr. 4 | Btrg | NO | 1.OG | 70 | 60 | 58,9 | 51,4 | 56,2 | 47,8 | -/- | |
| Markdorf | Planckstr. 5 | Btrg | SO | EG | 70 | 60 | 64,2 | 54,5 | 68,5 | 56,6 | -/- | |
| Markdorf | Planckstr. 7 | Btrg | SO | 1.OG | 70 | 60 | 62,5 | 52,8 | 66,8 | 55,0 | -/- | |
| Markdorf | Planckstr. 8 | Btrg | SO | 1.OG | 70 | 60 | 55,0 | 45,8 | 57,0 | 46,6 | -/- | |
| Markdorf | Poststr. | WGhs | SW | 1.OG | 70 | 60 | 16,1 | 8,7 | 11,7 | 4,2 | -/- | |
| Markdorf | Poststr. 12 | WGhs | S | 1.OG | 70 | 60 | 69,8 | 62,4 | 65,2 | 57,8 | -/- | |
| Markdorf | Poststr. 14 | Phs | S | EG | 70 | 60 | 73,3 | 65,9 | 68,7 | 61,3 | -/- | |
| Markdorf | Poststr. 8 | WGhs | S | EG | 70 | 60 | 72,5 | 65,1 | 67,9 | 60,5 | -/- | |
| Markdorf | Rathausplatz 1 | Rathaus | S | 1.OG | 70 | 60 | 68,7 | 61,3 | 64,4 | 57,0 | -/- | |
| Markdorf | Ravensburger Str. 12 | Gast | N | EG | 70 | 60 | 75,2 | 67,8 | 70,9 | 63,6 | -/- | |
| Markdorf | Ravensburger Str. 13 | WGhs | S | EG | 70 | 60 | 73,7 | 66,3 | 69,4 | 62,1 | -/- | |
| Markdorf | Ravensburger Str. 14 | WGhs | NO | EG | 70 | 60 | 73,0 | 65,7 | 68,8 | 61,4 | -/- | |
| Markdorf | Ravensburger Str. 15 | Whs | S | EG | 70 | 60 | 73,3 | 65,9 | 69,0 | 61,7 | -/- | |
| Markdorf | Ravensburger Str. 16 | Whs | N | EG | 70 | 60 | 76,0 | 68,6 | 71,7 | 64,4 | -/- | |
| Markdorf | Ravensburger Str. 17 | Whs | S | EG | 70 | 60 | 76,0 | 68,7 | 71,8 | 64,4 | -/- | |
| Markdorf | Ravensburger Str. 18 | Btrg | N | EG | 70 | 60 | 74,9 | 67,5 | 70,6 | 63,2 | -/- | |
| Markdorf | Ravensburger Str. 19 | Gast | S | EG | 70 | 60 | 74,8 | 67,4 | 70,5 | 63,1 | -/- | |
| Markdorf | Ravensburger Str. 20 | WGhs | N | EG | 70 | 60 | 74,7 | 67,3 | 70,4 | 63,0 | -/- | |
| Markdorf | Ravensburger Str. 22 | WGhs | N | 1.OG | 70 | 60 | 68,6 | 61,2 | 64,3 | 56,9 | -/- | |
| Markdorf | Ravensburger Str. 23 | Whs | SW | 1.OG | 70 | 60 | 68,4 | 61,0 | 64,1 | 56,8 | -/- | |
| Markdorf | Ravensburger Str. 24 | WGhs | N | EG | 70 | 60 | 75,5 | 68,2 | 71,3 | 63,9 | -/- | |
| Markdorf | Ravensburger Str. 26 | WGhs | N | EG | 70 | 60 | 75,4 | 68,1 | 71,2 | 63,8 | -/- | |
| Markdorf | Ravensburger Str. 26 a | Whs | NO | 1.OG | 70 | 60 | 59,6 | 52,2 | 55,3 | 47,8 | -/- | |
| Markdorf | Ravensburger Str. 27 | Whs | SW | 1.OG | 70 | 60 | 72,0 | 64,6 | 67,5 | 60,2 | -/- | |
| Markdorf | Ravensburger Str. 28 | Whs | N | 1.OG | 70 | 60 | 72,8 | 65,4 | 68,3 | 60,9 | -/- | |
| Markdorf | Ravensburger Str. 29 | Whs | SW | EG | 70 | 60 | 72,4 | 65,0 | 68,0 | 60,6 | -/- | |
| Markdorf | Ravensburger Str. 30 | WGhs | N | EG | 70 | 60 | 73,2 | 65,8 | 68,7 | 61,3 | -/- | |
| Markdorf | Ravensburger Str. 31 | Whs | S | EG | 70 | 60 | 76,3 | 68,9 | 71,9 | 64,5 | -/- | |
| Markdorf | Ravensburger Str. 32 | Ghs | N | EG | 70 | 60 | 72,9 | 65,5 | 68,4 | 61,0 | -/- | |
| Markdorf | Ravensburger Str. 32a | Ghs | N | 3.OG | 70 | 60 | 66,8 | 59,4 | 62,4 | 55,0 | -/- | |
| Markdorf | Ravensburger Str. 34 | Whs | N | EG | 70 | 60 | 74,9 | 67,6 | 70,6 | 63,2 | -/- | |
| Markdorf | Ravensburger Str. 34/1 | Whs | O | EG | 70 | 60 | 55,6 | 46,9 | 53,0 | 43,9 | -/- | |
| Markdorf | Ravensburger Str. 35 | Whs | S | EG | 70 | 60 | 72,3 | 64,8 | 67,6 | 60,0 | -/- | |
| Markdorf | Ravensburger Str. 35a | Whs | S | EG | 70 | 60 | 71,6 | 64,1 | 66,5 | 59,0 | -/- | |
| Markdorf | Ravensburger Str. 36 | Ghs | N | 2.OG | 70 | 60 | 66,7 | 58,6 | 62,8 | 54,5 | -/- | |
| Markdorf | Ravensburger Str. 37 | Tkst | NW | EG | 70 | 60 | 63,4 | 55,9 | 58,3 | 50,8 | -/- | |
| Markdorf | Ravensburger Str. 38 | Whs | N | EG | 70 | 60 | 74,5 | 67,1 | 69,2 | 61,8 | -/- | |
| Markdorf | Ravensburger Str. 40 | Whs | NO | EG | 70 | 60 | 73,3 | 66,0 | 68,0 | 60,6 | -/- | |
| Markdorf | Ravensburger Str. 42 | Whs | NO | EG | 70 | 60 | 72,2 | 64,8 | 66,9 | 59,5 | -/- | |
| Markdorf | Ravensburger Str. 44 | Whs | NO | EG | 70 | 60 | 71,6 | 64,2 | 66,2 | 58,9 | -/- | |

| Lfd. Nr. | Gemarkung | Gebäude | Gebäude-nutzung | Gebäude-front | Stock-werk | IGW | | Prognose-Nullfall | | PNF mit OU M.+B. | | Anspruch passiv |
|----------|-----------|------------------------|-----------------|---------------|------------|--------------|----------------|-------------------|----------------|------------------|----------------|-----------------|
| | | | | | | Tag in dB(A) | Nacht in dB(A) | Tag in dB(A) | Nacht in dB(A) | Tag in dB(A) | Nacht in dB(A) | |
| 1 | 2 | 3 | 4 | 5 | 6 | 7 | 8 | 9 | 10 | 11 | 12 | 13 |
| Markdorf | | Ravensburger Str. 46 | Whs | NO | 2.OG | 70 | 60 | 70,1 | 62,8 | 64,8 | 57,5 | -/- |
| Markdorf | | Riedheimer Str. 1 | Whs | SW | 1.OG | 70 | 60 | 66,6 | 56,7 | 66,8 | 56,7 | -/- |
| Markdorf | | Riedheimer Str. 10 | Btrg | O | 1.OG | 70 | 60 | 54,9 | 45,3 | 55,0 | 45,2 | -/- |
| Markdorf | | Riedheimer Str. 11 | Whs | SW | 1.OG | 70 | 60 | 53,6 | 43,9 | 53,9 | 44,0 | -/- |
| Markdorf | | Riedheimer Str. 13 | Lagg | N | EG | 70 | 60 | 60,5 | 50,6 | 60,4 | 50,3 | -/- |
| Markdorf | | Riedheimer Str. 3 | Whs | SW | 2.OG | 70 | 60 | 64,2 | 54,3 | 64,4 | 54,3 | -/- |
| Markdorf | | Riedheimer Str. 4 | Btrg | NO | EG | 70 | 60 | 67,5 | 57,6 | 67,6 | 57,5 | -/- |
| Markdorf | | Riedheimer Str. 5 | Btrg | SW | 1.OG | 70 | 60 | 66,1 | 56,2 | 66,2 | 56,1 | -/- |
| Markdorf | | Riedheimer Str. 6 | Btrg | N | EG | 70 | 60 | 65,5 | 55,6 | 65,0 | 54,8 | -/- |
| Markdorf | | Riedheimer Str. 7 | Büro | SW | 1.OG | 70 | 60 | 64,6 | 54,7 | 64,1 | 54,0 | -/- |
| Markdorf | | Riedheimer Str. 8 | Btrg | N | 1.OG | 70 | 60 | 58,3 | 48,5 | 58,0 | 48,0 | -/- |
| Markdorf | | Riedheimer Str. Enneb | Btrg | NW | 1.OG | 70 | 60 | 51,5 | 42,4 | 52,5 | 42,6 | -/- |
| Markdorf | | Riedstr. 1 | Whs | SW | 1.OG | 70 | 60 | 63,7 | 53,9 | 60,9 | 51,2 | -/- |
| Markdorf | | Riedstr. 1/1 | Whs | NW | 2.OG | 70 | 60 | 59,4 | 50,3 | 56,1 | 46,9 | -/- |
| Markdorf | | Riedstr. 11 | Whs | SW | 1.OG | 70 | 60 | 54,8 | 45,3 | 53,2 | 43,3 | -/- |
| Markdorf | | Riedstr. 2 | Whs | SW | 1.OG | 70 | 60 | 64,6 | 54,7 | 61,8 | 52,1 | -/- |
| Markdorf | | Riedstr. 3 | Whs | SW | 1.OG | 70 | 60 | 61,7 | 51,9 | 59,0 | 49,3 | -/- |
| Markdorf | | Riedstr. 4 | Btrg | NW | EG | 70 | 60 | 64,7 | 54,9 | 61,9 | 52,2 | -/- |
| Markdorf | | Riedstr. 5 | Whs | SW | 1.OG | 70 | 60 | 58,6 | 49,0 | 56,0 | 46,3 | -/- |
| Markdorf | | Riedstr. 7 | Whs | SW | 1.OG | 70 | 60 | 56,7 | 47,1 | 54,4 | 44,7 | -/- |
| Markdorf | | Riedstr. 9 | Whs | SW | 1.OG | 70 | 60 | 55,6 | 45,9 | 53,6 | 43,8 | -/- |
| Markdorf | | Robert-Bosch-Str. 1 | WGhs | SW | EG | 70 | 60 | 66,6 | 56,7 | 66,1 | 55,9 | -/- |
| Markdorf | | Robert-Bosch-Str. 10 | Ghs | S | 1.OG | 70 | 60 | 52,9 | 43,3 | 53,5 | 43,8 | -/- |
| Markdorf | | Robert-Bosch-Str. 10/1 | Whs | SW | 1.OG | 70 | 60 | 53,7 | 44,1 | 54,1 | 44,5 | -/- |
| Markdorf | | Robert-Bosch-Str. 11 | WBtrg | SW | EG | 70 | 60 | 51,4 | 41,7 | 52,1 | 42,2 | -/- |
| Markdorf | | Robert-Bosch-Str. 12 | Whs | SO | 1.OG | 70 | 60 | 52,0 | 42,7 | 52,1 | 42,6 | -/- |
| Markdorf | | Robert-Bosch-Str. 12a | Btrg | S | 1.OG | 70 | 60 | 51,2 | 41,7 | 51,9 | 42,2 | -/- |
| Markdorf | | Robert-Bosch-Str. 13 | Whs | SW | 1.OG | 70 | 60 | 51,6 | 41,9 | 53,0 | 42,8 | -/- |
| Markdorf | | Robert-Bosch-Str. 18 | Btrg | NW | EG | 70 | 60 | 50,2 | 41,6 | 50,4 | 41,2 | -/- |
| Markdorf | | Robert-Bosch-Str. 2 | Btrg | SW | 1.OG | 70 | 60 | 65,7 | 55,6 | 65,7 | 55,5 | -/- |
| Markdorf | | Robert-Bosch-Str. 20 | Büro | NW | EG | 70 | 60 | 50,1 | 41,6 | 50,7 | 41,4 | -/- |
| Markdorf | | Robert-Bosch-Str. 3 | Btrg | SW | EG | 70 | 60 | 55,7 | 45,9 | 55,7 | 45,6 | -/- |
| Markdorf | | Robert-Bosch-Str. 4 | WBtrg | SO | 1.OG | 70 | 60 | 56,9 | 47,3 | 57,0 | 47,3 | -/- |
| Markdorf | | Robert-Bosch-Str. 5 | Btrg | SW | EG | 70 | 60 | 54,8 | 45,0 | 54,8 | 44,8 | -/- |
| Markdorf | | Robert-Bosch-Str. 5a | WGhs | SW | EG | 70 | 60 | 54,3 | 44,7 | 54,4 | 44,7 | -/- |
| Markdorf | | Robert-Bosch-Str. 6 | WGhs | SO | 1.OG | 70 | 60 | 54,1 | 44,6 | 54,2 | 44,7 | -/- |
| Markdorf | | Robert-Bosch-Str. 7 | Btrg | SW | 1.OG | 70 | 60 | 52,8 | 43,1 | 53,2 | 43,3 | -/- |
| Markdorf | | Robert-Bosch-Str. 8 | Btrg | SW | EG | 70 | 60 | 53,9 | 44,3 | 54,2 | 44,5 | -/- |
| Markdorf | | Robert-Bosch-Str. 9 | Büro | S | EG | 70 | 60 | 50,7 | 41,2 | 51,3 | 41,5 | -/- |
| Markdorf | | Robert-Koch-Str. 1 | Whs | O | 4.OG | 70 | 60 | 45,0 | 36,8 | 45,1 | 35,8 | -/- |
| Markdorf | | Robert-Koch-Str. 10 | Whs | N | 1.OG | 70 | 60 | 43,1 | 35,2 | 42,0 | 33,1 | -/- |
| Markdorf | | Robert-Koch-Str. 11 | Whs | O | 2.OG | 70 | 60 | 44,9 | 36,8 | 44,2 | 35,0 | -/- |
| Markdorf | | Robert-Koch-Str. 13 | Whs | O | 2.OG | 70 | 60 | 44,9 | 36,8 | 44,3 | 35,0 | -/- |
| Markdorf | | Robert-Koch-Str. 3 | Whs | NO | 2.OG | 70 | 60 | 44,0 | 36,0 | 43,6 | 34,4 | -/- |
| Markdorf | | Robert-Koch-Str. 4 | Whs | O | 2.OG | 70 | 60 | 43,8 | 35,2 | 45,0 | 35,3 | -/- |
| Markdorf | | Robert-Koch-Str. 5 | Whs | NO | 2.OG | 70 | 60 | 43,8 | 35,7 | 43,7 | 34,4 | -/- |
| Markdorf | | Robert-Koch-Str. 6 | Whs | N | 1.OG | 70 | 60 | 41,6 | 33,3 | 41,7 | 32,3 | -/- |
| Markdorf | | Robert-Koch-Str. 7 | Whs | NO | 2.OG | 70 | 60 | 44,4 | 36,7 | 43,1 | 34,3 | -/- |
| Markdorf | | Robert-Koch-Str. 8 | Whs | O | 1.OG | 70 | 60 | 43,6 | 35,1 | 44,8 | 35,2 | -/- |
| Markdorf | | Robert-Koch-Str. 9 | Whs | O | 2.OG | 70 | 60 | 44,7 | 36,6 | 44,1 | 34,9 | -/- |
| Markdorf | | Röntgenstr. 11 | Whs | NW | 1.OG | 70 | 60 | 52,6 | 43,7 | 54,1 | 44,0 | -/- |
| Markdorf | | Röntgenstr. 13 | Btrg | W | 2.OG | 70 | 60 | 51,4 | 42,2 | 52,8 | 42,6 | -/- |
| Markdorf | | Röntgenstr. 5 | Btrg | NW | 1.OG | 70 | 60 | 63,0 | 53,3 | 67,2 | 55,5 | -/- |
| Markdorf | | Röntgenstr. 7 | Büro | NW | EG | 70 | 60 | 53,3 | 44,5 | 54,8 | 44,6 | -/- |
| Markdorf | | Röntgenstr. 9 | Btrg | NW | 1.OG | 70 | 60 | 53,1 | 44,2 | 54,5 | 44,4 | -/- |
| Markdorf | | Rudolf-Diesel-Str. 1 | Ghs | NO | 1.OG | 70 | 60 | 62,5 | 52,5 | 63,0 | 52,6 | -/- |
| Markdorf | | Rudolf-Diesel-Str. 15 | Ghs | O | 1.OG | 70 | 60 | 64,7 | 54,7 | 68,0 | 57,4 | -/- |
| Markdorf | | Rudolf-Diesel-Str. 17 | Btrg | S | EG | 70 | 60 | 61,3 | 51,3 | 64,9 | 54,4 | -/- |
| Markdorf | | Rudolf-Diesel-Str. 5 | Wkst | NO | 1.OG | 70 | 60 | 65,5 | 55,4 | 67,1 | 56,5 | -/- |
| Markdorf | | Rudolf-Diesel-Str. 9 | Btrg | NO | EG | 70 | 60 | 64,7 | 54,6 | 66,6 | 56,0 | -/- |
| Markdorf | | Schießstattweg 1 | Whs | SO | EG | 70 | 60 | 48,6 | 40,8 | 46,4 | 37,7 | -/- |
| Markdorf | | Schießstattweg 11 | Büro | NO | 2.OG | 70 | 60 | 50,5 | 42,5 | 47,7 | 39,0 | -/- |
| Markdorf | | Schießstattweg 12 | Whs | NO | 1.OG | 70 | 60 | 49,1 | 41,1 | 46,4 | 37,7 | -/- |
| Markdorf | | Schießstattweg 13 | Btrg | NO | EG | 70 | 60 | 51,0 | 42,5 | 48,8 | 39,7 | -/- |
| Markdorf | | Schießstattweg 14 | Whs | NO | EG | 70 | 60 | 49,2 | 41,0 | 46,9 | 38,1 | -/- |
| Markdorf | | Schießstattweg 15 | Ghs | SO | 1.OG | 70 | 60 | 53,1 | 43,8 | 52,0 | 42,3 | -/- |
| Markdorf | | Schießstattweg 16 | Btrg | NO | 1.OG | 70 | 60 | 50,0 | 41,9 | 47,9 | 38,9 | -/- |
| Markdorf | | Schießstattweg 17 | Ghs | NO | EG | 70 | 60 | 56,8 | 47,3 | 55,0 | 45,2 | -/- |
| Markdorf | | Schießstattweg 18 | Whs | NO | 2.OG | 70 | 60 | 50,9 | 42,3 | 48,9 | 39,7 | -/- |
| Markdorf | | Schießstattweg 2 | Whs | SO | 1.OG | 70 | 60 | 48,9 | 41,0 | 46,5 | 37,8 | -/- |
| Markdorf | | Schießstattweg 20 | Whs | NO | 1.OG | 70 | 60 | 52,2 | 43,3 | 50,6 | 41,1 | -/- |
| Markdorf | | Schießstattweg 20a | Whs | SO | 3.OG | 70 | 60 | 51,4 | 42,2 | 50,9 | 41,1 | -/- |
| Markdorf | | Schießstattweg 21 | Whs | SO | 2.OG | 70 | 60 | 57,8 | 48,2 | 56,7 | 46,7 | -/- |
| Markdorf | | Schießstattweg 22 | Whs | SO | 2.OG | 70 | 60 | 51,9 | 42,6 | 51,4 | 41,6 | -/- |
| Markdorf | | Schießstattweg 24 | Whs | SO | 1.OG | 70 | 60 | 54,8 | 45,4 | 53,8 | 43,9 | -/- |
| Markdorf | | Schießstattweg 2a | Whs | NO | 1.OG | 70 | 60 | 49,2 | 41,5 | 45,8 | 37,7 | -/- |
| Markdorf | | Schießstattweg 3 | Whs | SO | 1.OG | 70 | 60 | 49,4 | 41,5 | 47,2 | 38,5 | -/- |
| Markdorf | | Schießstattweg 4 a | Whs | NO | EG | 70 | 60 | 46,2 | 38,5 | 44,1 | 35,8 | -/- |
| Markdorf | | Schießstattweg 5 | Whs | NO | 1.OG | 70 | 60 | 49,8 | 42,2 | 46,2 | 38,2 | -/- |
| Markdorf | | Schießstattweg 5a | Whs | NO | 2.OG | 70 | 60 | 50,5 | 42,7 | 47,3 | 39,0 | -/- |
| Markdorf | | Schießstattweg 6 | Whs | NO | 2.OG | 70 | 60 | 49,4 | 41,7 | 46,0 | 37,7 | -/- |

| Lfd. Nr. | Gemarkung | Gebäude | Gebäude-nutzung | Gebäude-front | Stock-werk | IGW | | Prognose-Nullfall | | PNF mit OU M.+B. | | Anspruch passiv |
|----------|-----------|----------------------------|-----------------|---------------|------------|--------------|----------------|-------------------|----------------|------------------|----------------|-----------------|
| | | | | | | Tag in dB(A) | Nacht in dB(A) | Tag in dB(A) | Nacht in dB(A) | Tag in dB(A) | Nacht in dB(A) | |
| 1 | 2 | 3 | 4 | 5 | 6 | 7 | 8 | 9 | 10 | 11 | 12 | 13 |
| Markdorf | | Schießstattweg 6a | Whs | NW | 1.OG | 70 | 60 | 45,2 | 37,3 | 43,3 | 34,5 | -/- |
| Markdorf | | Schießstattweg 7 | Whs | NO | 1.OG | 70 | 60 | 49,7 | 41,8 | 46,9 | 38,3 | -/- |
| Markdorf | | Schießstattweg 8 | Whs | NO | 1.OG | 70 | 60 | 49,4 | 41,6 | 46,3 | 38,0 | -/- |
| Markdorf | | Schießstattweg 9 | Kirche | NO | 2.OG | 70 | 60 | 50,2 | 42,2 | 47,4 | 38,8 | -/- |
| Markdorf | | Schießstattweg 9 a | Btrg | SO | EG | 70 | 60 | 49,6 | 40,9 | 48,7 | 39,2 | -/- |
| Markdorf | | Schloßweg | Hotel | NW | 1.OG | 70 | 60 | 15,6 | 8,1 | 11,6 | 3,9 | -/- |
| Markdorf | | Schloßweg 10 | Btrg | SW | 2.OG | 70 | 60 | 62,0 | 54,7 | 57,7 | 50,3 | -/- |
| Markdorf | | Schloßweg 12 | WGhs | S | 2.OG | 70 | 60 | 64,9 | 57,5 | 60,6 | 53,2 | -/- |
| Markdorf | | Schloßweg 14 | Whs | O | 3.OG | 70 | 60 | 62,3 | 55,0 | 58,1 | 50,7 | -/- |
| Markdorf | | Schloßweg 4 | Whs | S | 3.OG | 70 | 60 | 67,4 | 60,0 | 63,1 | 55,7 | -/- |
| Markdorf | | Schloßweg 6 | Whs | S | 2.OG | 70 | 60 | 66,9 | 59,5 | 62,6 | 55,2 | -/- |
| Markdorf | | Schloßweg 8 | Lagg | S | 2.OG | 70 | 60 | 66,8 | 59,4 | 62,5 | 55,1 | -/- |
| Markdorf | | Schulgasse 10 | Whs | S | 1.OG | 70 | 60 | 64,2 | 56,8 | 59,9 | 52,4 | -/- |
| Markdorf | | Schulgasse 2 | Schule | S | 3.OG | 70 | 60 | 62,5 | 55,1 | 58,3 | 50,8 | -/- |
| Markdorf | | Schulgasse 4 | Whs | SO | 1.OG | 70 | 60 | 64,9 | 57,5 | 60,5 | 53,1 | -/- |
| Markdorf | | Siemensstr. 1 | Whs | NO | 3.OG | 70 | 60 | 62,4 | 55,0 | 57,7 | 50,1 | -/- |
| Markdorf | | Siemensstr. 1.1 | Whs | SO | 3.OG | 70 | 60 | 56,6 | 48,8 | 54,7 | 45,8 | -/- |
| Markdorf | | Siemensstr. 1.3 | Whs | SO | 2.OG | 70 | 60 | 55,7 | 47,6 | 54,5 | 45,5 | -/- |
| Markdorf | | Siemensstr. 1.5 | Whs | O | 3.OG | 70 | 60 | 55,7 | 47,9 | 54,5 | 45,3 | -/- |
| Markdorf | | Siemensstr. 2 | Whs | NO | 1.OG | 70 | 60 | 56,8 | 49,3 | 52,5 | 44,7 | -/- |
| Markdorf | | Siemensstr. 3 | Whs | NO | 4.OG | 70 | 60 | 62,7 | 55,3 | 58,1 | 50,4 | -/- |
| Markdorf | | Siemensstr. 4 | Whs | SO | 1.OG | 70 | 60 | 54,2 | 46,3 | 51,6 | 42,9 | -/- |
| Markdorf | | Siemensstr. 5 | Whs | NO | 3.OG | 70 | 60 | 56,9 | 49,3 | 53,4 | 45,3 | -/- |
| Markdorf | | Siemensstr. 7 | Whs | NO | 3.OG | 70 | 60 | 59,0 | 51,5 | 55,4 | 47,3 | -/- |
| Markdorf | | Siemensstr. 9 | Whs | SO | 2.OG | 70 | 60 | 54,5 | 46,7 | 53,0 | 44,3 | -/- |
| Markdorf | | Steibensteg 1 | Whs | S | 1.OG | 70 | 60 | 68,4 | 61,0 | 68,2 | 60,8 | -/- |
| Markdorf | | Steibensteg 10 | Hotel | O | 1.OG | 70 | 60 | 65,1 | 57,7 | 64,9 | 57,5 | -/- |
| Markdorf | | Steibensteg 10a | Whs | N | 2.OG | 70 | 60 | 60,3 | 52,9 | 60,1 | 52,7 | -/- |
| Markdorf | | Steibensteg 14 | WGhs | N | 1.OG | 70 | 60 | 55,5 | 48,1 | 55,2 | 47,8 | -/- |
| Markdorf | | Steibensteg 2 | Whs | N | 1.OG | 70 | 60 | 71,8 | 64,4 | 71,6 | 64,3 | -/- |
| Markdorf | | Steibensteg 4 | Whs | N | 1.OG | 70 | 60 | 71,3 | 64,0 | 71,2 | 63,8 | -/- |
| Markdorf | | Steibensteg 6 | Whs | N | 1.OG | 70 | 60 | 70,7 | 63,3 | 70,5 | 63,1 | -/- |
| Markdorf | | Steibensteg 7 | Gast | S | EG | 70 | 60 | 72,7 | 65,3 | 72,5 | 65,2 | -/- |
| Markdorf | | Steibensteg 8 | Whs | N | EG | 70 | 60 | 70,1 | 62,7 | 69,9 | 62,6 | -/- |
| Markdorf | | Steinstr. 1 | Whs | NW | 2.OG | 70 | 60 | 52,9 | 45,5 | 48,5 | 41,1 | -/- |
| Markdorf | | Steinstr. 1/1 | Whs | NO | 1.OG | 70 | 60 | 52,6 | 45,2 | 48,3 | 40,8 | -/- |
| Markdorf | | Steinstr. 2 | Whs | NW | 2.OG | 70 | 60 | 55,3 | 48,0 | 50,9 | 43,4 | -/- |
| Markdorf | | Steinstr. 3 | Whs | NW | 1.OG | 70 | 60 | 52,9 | 45,5 | 48,4 | 41,0 | -/- |
| Markdorf | | Steinstr. 4 | Whs | NW | 2.OG | 70 | 60 | 58,1 | 50,7 | 53,6 | 46,2 | -/- |
| Markdorf | | Steinstr. 5 | Whs | SO | 1.OG | 70 | 60 | 49,9 | 42,4 | 46,8 | 38,8 | -/- |
| Markdorf | | Steinstr. 5/1 | Whs | NO | 1.OG | 70 | 60 | 53,3 | 45,9 | 49,1 | 41,6 | -/- |
| Markdorf | | Steinstr. 5/2 | Whs | NO | 1.OG | 70 | 60 | 54,0 | 46,6 | 49,6 | 42,1 | -/- |
| Markdorf | | Steinstr. 5/3 | Whs | NO | 1.OG | 70 | 60 | 53,0 | 45,6 | 48,6 | 41,1 | -/- |
| Markdorf | | Steinstr. 5/4 | Whs | NO | 1.OG | 70 | 60 | 53,6 | 46,2 | 49,3 | 41,8 | -/- |
| Markdorf | | Steinstr. 5/5 | Whs | NO | 1.OG | 70 | 60 | 53,9 | 46,5 | 49,7 | 42,2 | -/- |
| Markdorf | | Steinstr. 5/6 | Whs | NO | 1.OG | 70 | 60 | 54,8 | 47,4 | 50,6 | 43,2 | -/- |
| Markdorf | | Steinstr. 7 | Whs | NO | 1.OG | 70 | 60 | 52,7 | 45,3 | 48,4 | 40,9 | -/- |
| Markdorf | | Steinstr. 9 | Whs | NW | 1.OG | 70 | 60 | 54,5 | 47,1 | 49,8 | 42,4 | -/- |
| Markdorf | | Untere Breitwiesenstr. 2 | Whs | N | EG | 70 | 60 | 44,4 | 36,6 | 42,0 | 33,5 | -/- |
| Markdorf | | Untere Breitwiesenstr. 2/1 | Whs | O | 2.OG | 70 | 60 | 44,7 | 36,5 | 44,8 | 35,5 | -/- |
| Markdorf | | Untere Breitwiesenstr. 2/3 | Whs | O | 1.OG | 70 | 60 | 44,0 | 36,0 | 43,3 | 34,2 | -/- |
| Markdorf | | Untere Breitwiesenstr. 4/1 | Whs | O | 2.OG | 70 | 60 | 44,5 | 36,1 | 45,3 | 35,8 | -/- |
| Markdorf | | Weinsteig 10 | Whs | SW | EG | 70 | 60 | 71,2 | 63,8 | 66,7 | 59,4 | -/- |
| Markdorf | | Weinsteig 12 | Whs | SW | EG | 70 | 60 | 71,9 | 64,5 | 67,4 | 60,0 | -/- |
| Markdorf | | Weinsteig 2 | Whs | SW | 3.OG | 70 | 60 | 67,0 | 59,6 | 62,7 | 55,3 | -/- |
| Markdorf | | Weinsteig 5 | Ghs | SW | EG | 70 | 60 | 67,0 | 59,6 | 62,6 | 55,2 | -/- |
| Markdorf | | Weinsteig 6/1 | Whs | SW | 1.OG | 70 | 60 | 69,8 | 62,5 | 65,5 | 58,2 | -/- |
| Markdorf | | Weinsteig 7 | Gdehs | S | 3.OG | 70 | 60 | 67,3 | 59,9 | 62,9 | 55,5 | -/- |
| Markdorf | | Weinsteig 8 | Whs | SW | 1.OG | 70 | 60 | 69,9 | 62,6 | 65,6 | 58,2 | -/- |
| Markdorf | | Zeppelinstr. 1 | Whs | W | EG | 70 | 60 | 68,5 | 58,9 | 65,6 | 56,0 | -/- |
| Markdorf | | Zeppelinstr. 1.2 | Btrg | NO | EG | 70 | 60 | 65,4 | 55,5 | 62,6 | 52,9 | -/- |
| Markdorf | | Zeppelinstr. 1.3 a | Whs | O | 1.OG | 70 | 60 | 64,9 | 54,9 | 67,9 | 57,3 | -/- |
| Markdorf | | Zeppelinstr. 1.4 | Whs | NO | 2.OG | 70 | 60 | 65,1 | 55,1 | 63,6 | 53,5 | -/- |
| Markdorf | | Zeppelinstr. 1.6 | Fabr | NO | 1.OG | 70 | 60 | 59,0 | 49,2 | 59,1 | 48,8 | -/- |
| Markdorf | | Zeppelinstr. 2 | Whs | O | 2.OG | 70 | 60 | 63,1 | 53,4 | 60,4 | 50,7 | -/- |
| Markdorf | | Zeppelinstr. 20 | Btrg | NO | 1.OG | 70 | 60 | 65,8 | 55,7 | 64,8 | 54,6 | -/- |
| Markdorf | | Zeppelinstr. 3 | Whs | W | EG | 70 | 60 | 68,2 | 58,5 | 65,3 | 55,7 | -/- |
| Markdorf | | Zeppelinstr. 5 | Whs | W | EG | 70 | 60 | 68,2 | 58,4 | 65,3 | 55,7 | -/- |
| Markdorf | | Zeppelinstr. 6 | Whs | NO | 1.OG | 70 | 60 | 64,2 | 54,5 | 61,4 | 51,8 | -/- |
| Markdorf | | Zeppelinstr. 7 | Whs | W | EG | 70 | 60 | 68,6 | 58,8 | 65,8 | 56,1 | -/- |
| Markdorf | | Zeppelinstr. 8 | Btrg | NO | 1.OG | 70 | 60 | 65,2 | 55,5 | 62,4 | 52,8 | -/- |
| Markdorf | | Ziegelweiher 1 | Whs | N | 1.OG | 70 | 60 | 52,5 | 44,9 | 48,7 | 40,7 | -/- |
| Markdorf | | Ziegelweiher 3 | Whs | N | 2.OG | 70 | 60 | 53,1 | 45,6 | 49,5 | 41,6 | -/- |
| Markdorf | | Ziegelweiher 5 | Whs | N | 1.OG | 70 | 60 | 51,7 | 44,2 | 48,2 | 40,2 | -/- |
| Markdorf | | Ziegelweiher 7 | Whs | N | 1.OG | 70 | 60 | 51,2 | 43,6 | 48,0 | 39,9 | -/- |
| Markdorf | | Ziegelweiher 9 | WBtrg | NO | 3.OG | 70 | 60 | 57,0 | 49,6 | 52,9 | 45,4 | -/- |

Zeichenerklärung zu den Lärmberechnungen

| Lfd. Nr. | Gemarkung | Gebäude | Gebäude-nutzung | Gebäude-front | Stock-werk | IGW | | Bezugsfall | | Planungsfall | | Anspruch passiv |
|----------|--------------------|---|-----------------|---------------|------------|-----------------|-------------------|-----------------|-------------------|-----------------|-------------------|-----------------|
| | | | | | | Tag in dB(A) | Nacht in dB(A) | Tag in dB(A) | Nacht in dB(A) | Tag in dB(A) | Nacht in dB(A) | |
| 1 | 2 | 3 | 4 | 5 | 6 | 7 | 8 | 9 | 10 | 11 | 12 | 13 |
| 1 | Lfd. Nr. | Anzahl dem Grunde nach betroffener Gebäude, Sortierung nach Straße und Hausnummer | | | | | | | | | | |
| 2 | Gemarkung | Angabe der Gemarkung entsprechend Angaben aus dem Allgemeinen Liegenschaftskataster (ALK) | | | | | | | | | | |
| 3 | Gebäude | Gebäudebezeichnung (Straße und Hausnummer), Hauptgebäude nach ALK | | | | | | | | | | |
| 4 | Gebäudenutzung | Angabe der Gebäudenutzung entsprechend Angaben aus dem ALK Althm Altenheim Badeg Badegebäude Btrg Betriebsgebäude Bunker Bunker Büro Bürogebäude Empfng Empfangsgebäude (Bahn) Energie Energiegebäude Fabr Fabrikgebäude Fhfg Flughafengebäude Fwg Feuerwehrgebäude Gar Garage Gast Gasthaus Gdehs Gemeindehaus Gewhs Gewächshaus Ghs Geschäftshaus Gths Gerätehaus Hotel Hotel Hütte Hütte Kapelle Kapelle Kiga Kindergarten Kiosk Kiosk Kirche Kirche Klärwk Klärwerk Lagg Lagergebäude NN nicht benannt Phs Parkhaus Polizei Polizei Post Post Rathaus Rathaus Schloss Schloss Schr Schranne Schu Schuppen Schule Schule Sportg Sportgebäude Sporth Sporthalle Stall Stall Tgar Tiefgarage Tkst Tankstelle Turm Turm Veranst Veranstaltungsstätte Vergnst Vergnügungsstätte Vwg Verwaltungsgebäude Warteh Wartehäuschen Wbh Wasserbehälter WBtrg Wohn- und Betriebsgebäude WBüro Wohn- und Bürogebäude WGhs Wohn- und Geschäftshaus Whs Wohnhaus Wirtg Wirtschaftsgebäude Wkst Werkstatt WWg Wohn- und Wirtschaftsgebäude | | | | | | | | | | |
| 5 | Gebäudefront | Angabe der Gebäudefront mit Himmelsrichtung, für die der höchste Beurteilungspegel am Gebäude ermittelt wurde | | | | | | | | | | |
| 6 | Stockwerk | Angabe des Stockwerks, an welchem der höchste Beurteilungspegel am Gebäude ermittelt wurde | | | | | | | | | | |
| 7 | IGW Tag | Immissionsgrenzwert (Grenze zur Gesundheitsgefährdung) für den Tageszeitraum in dB(A) | | | | | | | | | | |
| | dB(A) | Dezibel, A-Kurven bewertet | | | | | | | | | | |
| 8 | IGW Nacht | Immissionsgrenzwert (Grenze zur Gesundheitsgefährdung) für den Nachtzeitraum in dB(A) | | | | | | | | | | |
| 9 | Bezugsfall Tag | Höchster am Gebäude ermittelter Beurteilungspegel im Bezugsfall für den Tageszeitraum in dB(A) | | | | | | | | | | |
| | rot | Beurteilungspegel Tag größer oder gleich 69,1 (=70) dB(A) | | | | | | | | | | |
| 10 | Bezugsfall Nacht | Höchster am Gebäude ermittelter Beurteilungspegel im Bezugsfall für den Nachtzeitraum in dB(A) | | | | | | | | | | |
| | blau | Beurteilungspegel Nacht größer oder gleich 59,1 (=60) dB(A) | | | | | | | | | | |
| 11 | Planungsfall Tag | Höchster am Gebäude ermittelter Beurteilungspegel im jeweiligen Planungsfall für den Tageszeitraum in dB(A) | | | | | | | | | | |
| | T | Tageszeitraum (16 Stunden von 6 - 22 Uhr) | | | | | | | | | | |
| 12 | Planungsfall Nacht | Höchster am Gebäude ermittelter Beurteilungspegel im jeweiligen Planungsfall für den Nachtzeitraum in dB(A) | | | | | | | | | | |
| | N | Nachtzeitraum (8 Stunden von 22 - 6 Uhr) | | | | | | | | | | |
| 13 | Anspruch passiv | Anspruch auf passiven Lärmschutz am Gebäude, wenn Beurteilungspegel über 69,1/59,1 dB(A) tags/nachts und im Planungsfall höher als im Bezugsfall | | | | | | | | | | |
| | T / - | Anspruch für den Tageszeitraum (i. d. R. für Wohn- und Aufenthaltsräume) | | | | | | | | | | |
| | - / N | Anspruch für den Nachtzeitraum (i. d. R. für Schlafräume) | | | | | | | | | | |
| | T / N | Anspruch für den Tages- und Nachtzeitraum | | | | | | | | | | |