

Landschaftspflegerischer Begleitplan K7743 neu / Südumfahrung Markdorf

Karte 2.2: Schutzgut Wasser/Grundwasser /-neubildung

Wert- und Funktionselemente mit besonderer Bedeutung

- keine -





Hinweis

 Bodengesellschaften mit vergleichsweise höchster, nämlich mittlerer Bedeutung für die Grundwasserneubildung






Informationsgrundlage:

Bodenübersichtskarte (BÜK 200)
Geologische Karte (GK 25)

Siedlungsflächen gemäß Flächennutzungspläne

Bestand	Planung	
		Wohnbaufläche, gemischte Baufläche, Gemeinbedarfsfläche, Grün- und Erholungsfläche, Friedhof, Sportanlage
		gewerbliche Baufläche, Sonderbaufläche, Fläche f. Ver- und Entsorgung, Verkehrsfläche, Segelfluggelände

Sonstige Informationen

-  Geplante K7743neu
-  Wald
-  Stillgewässer / Fließgewässer
-  Untersuchungsraumgrenze
-  Gemeindegrenze

LBP K7743 neu / Südumfahrung Markdorf

Wert- und Funktionselemente
Karte 2.2: Schutzgut Wasser/Grundwasser
Grundwasserneubildung
M 1:10.000 (im Original)

Dipl.- Ing. B. Stocks - Umweltsicherung und Infrastrukturplanung,
Entwicklungs- und Freiraumplanung Eberhard + Partner GbR,
September 2007



0 200 400 600 800 1000 1200 1400 1600 1800 2000 Meter

