

# Landschaftspflegerischer Begleitplan K7743 neu / Südumfahrung Markdorf

## Karte 2.3: Schutzgut Wasser/ Grundwasser - Schutzfunktion der Grundwasserüberdeckung





Wert- und Funktionselemente mit besonderer Bedeutung

 Hohe Schutzwirkung der Grundwasserüberdeckung





Informationsgrundlage:

Bodenübersichtskarte (BÜK 200)  
Geologische Karte (GK 25)

Siedlungsflächen gemäß Flächennutzungspläne

		Wohnbaufläche, gemischte Baufläche, Gemeinbedarfsfläche, Grün- und Erholungsfläche, Friedhof, Sportanlage
		gewerbliche Baufläche, Sonderbaufläche, Fläche f. Ver- und Entsorgung, Verkehrsfläche, Segelfluggplatz

Sonstige Informationen

	Geplante K7743neu
	Stillgewässer / Fließgewässer
	Untersuchungsrangrenze
	Gemeindegrenze

### LBP K7743 neu / Südumfahrung Markdorf

Wert- und Funktionselemente  
Karte 2.3: Schutzgut Wasser/Grundwasser  
Schutzfunktion der Grundwasserüberdeckung  
M 1:10.000 (im Original)



Dipl.- Ing. B. Stocks - Umweltsicherung und Infrastrukturplanung,  
Entwicklungs- und Freiraumplanung Eberhard + Partner GbR,  
September 2007

