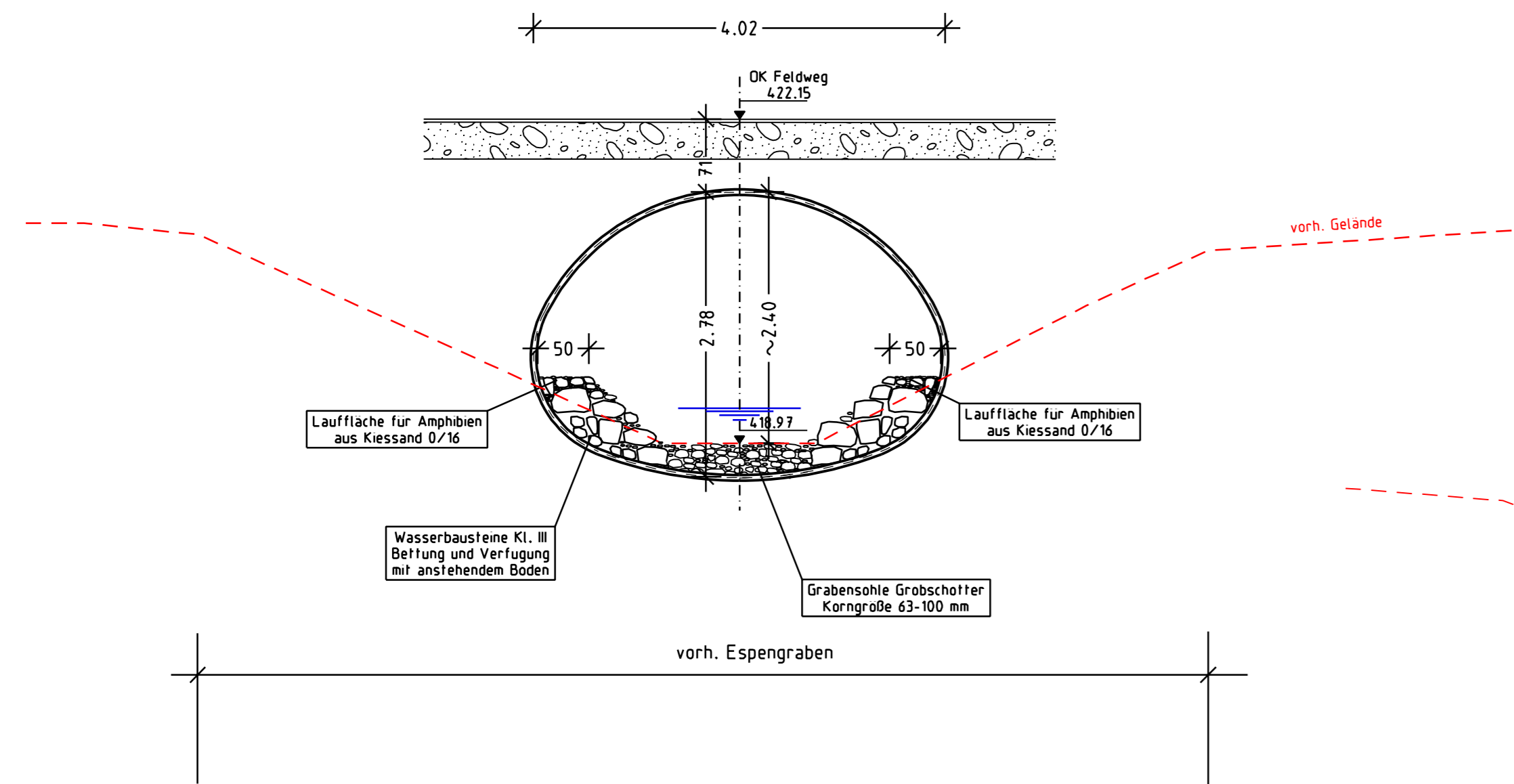


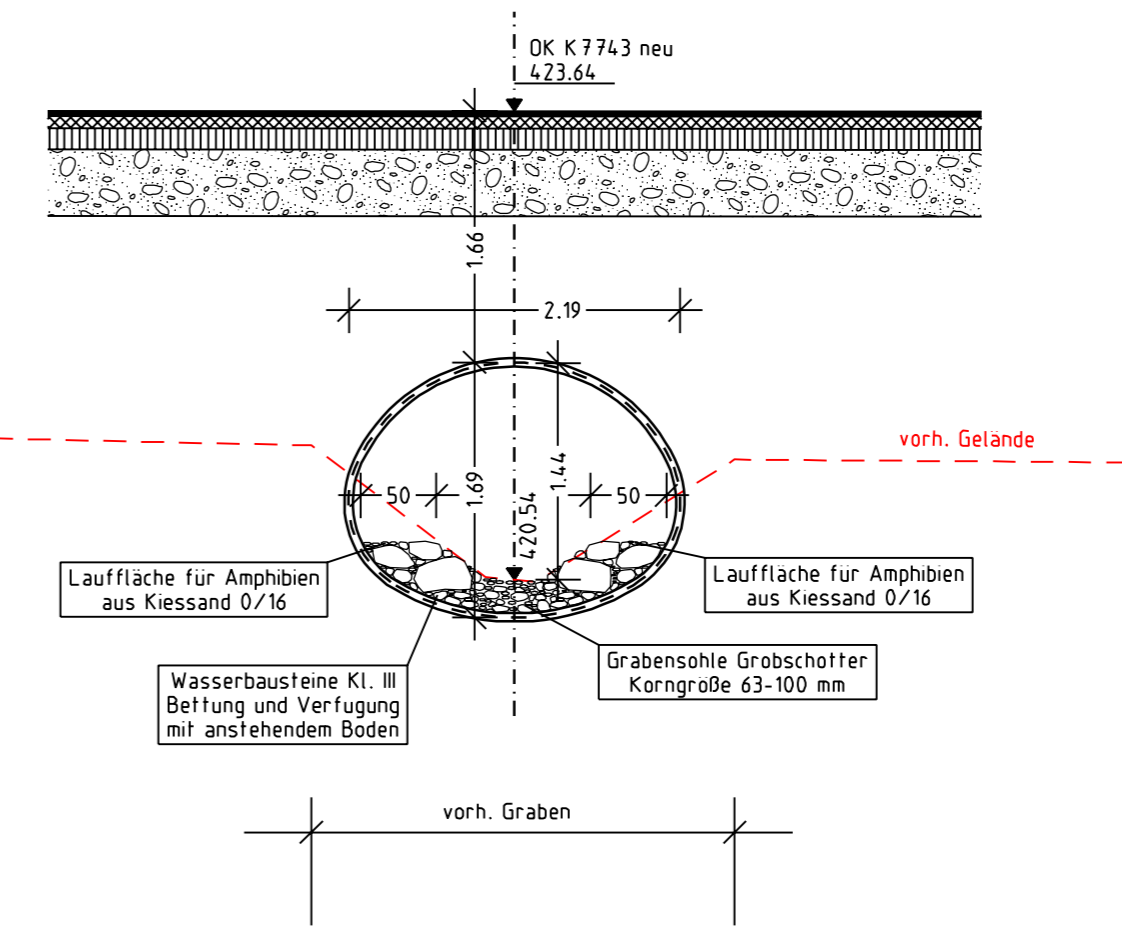
Querschnitt M. 1:50

Bauwerk 4
Grabendurchlaß Espengraben
Stahlfertigteildurchlaß Profil MB8
Bau-km 7+065



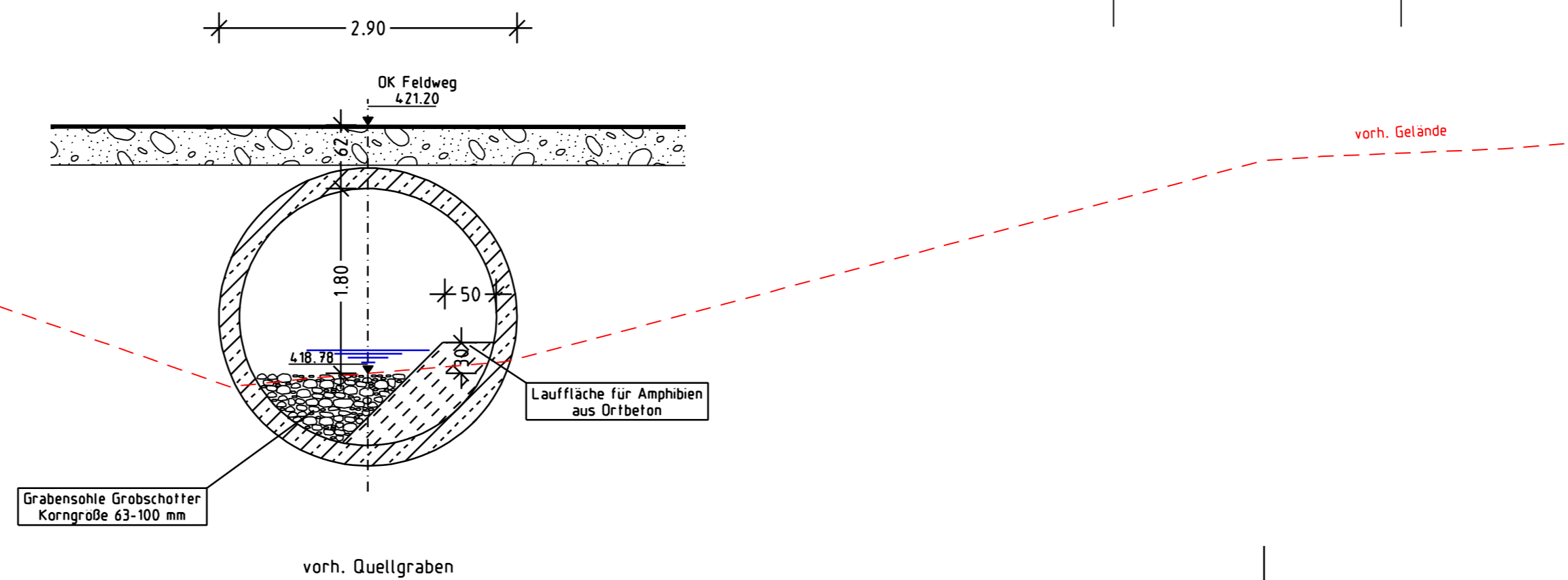
Querschnitt M. 1:50

Grabendurchlaß
Stahlfertigteildurchlaß MB 1
Bau-km 6+675



Querschnitt M. 1:50

Bauwerk 5
Grabendurchlaß Quellgraben
Stahlbetondurchlaß DN 2500
Bau-km 7+170



Nr.	Art der Änderung	Datum	Name

Entwurfsbearbeitung:

- Verkehrsanlagen
- Wasserwirtschaft
- Bauleit-/Umweltplanung
- Vermessung

INGENIEURBÜRO
DIPL. - ING. K. LANGENBACH GmbH
BERATENDE INGENIEURE VBI

72488 SIGMARINGEN, In der Au 11
TEL: 07571/7445-0 FAX: 07571/7445-66 E-Mail: info@langenbach.de

bearbeitet: No
gezeichnet: Bo
geprüft: *[Signature]*

in Kooperation mit:
K. Langenbach Dresden GmbH
Allemannenstraße 15A, 01309 Dresden, Tel.: 0351/31541-0

Marz 2009
16.03.2009



Landratsamt Bodenseekreis

40	Planänd.	Projekt Nr.				Straßenzug Nr.			
a		A	NS	BG	PNR	A	T	L	
b									
c									
d									
Anfangsstation		von Netzknoten			nach Netzknoten			Station	
82220001		82220005			82220060		2140		
Endstation		83220004			82220060			0155	

Straßenbauverwaltung Baden-Württemberg
Straße: K 7743 neu
Nächster Ort: Markdorf

Unterlage 10.2
Blatt Nr. 1

K 7743 neu
Ortsumgebung Markdorf

- Planfeststellung -

Aufgestellt:
Friedrichshafen, den 26.03.2009
Landratsamt Bodenseekreis
Kreisstraßenbauamt

bearbeitet
gezeichnet
geprüft

Querschnitte BW 4, BW 5
u. Durchlaß bei 6+675
Maßstab M 1:50

Datum
Zeichen