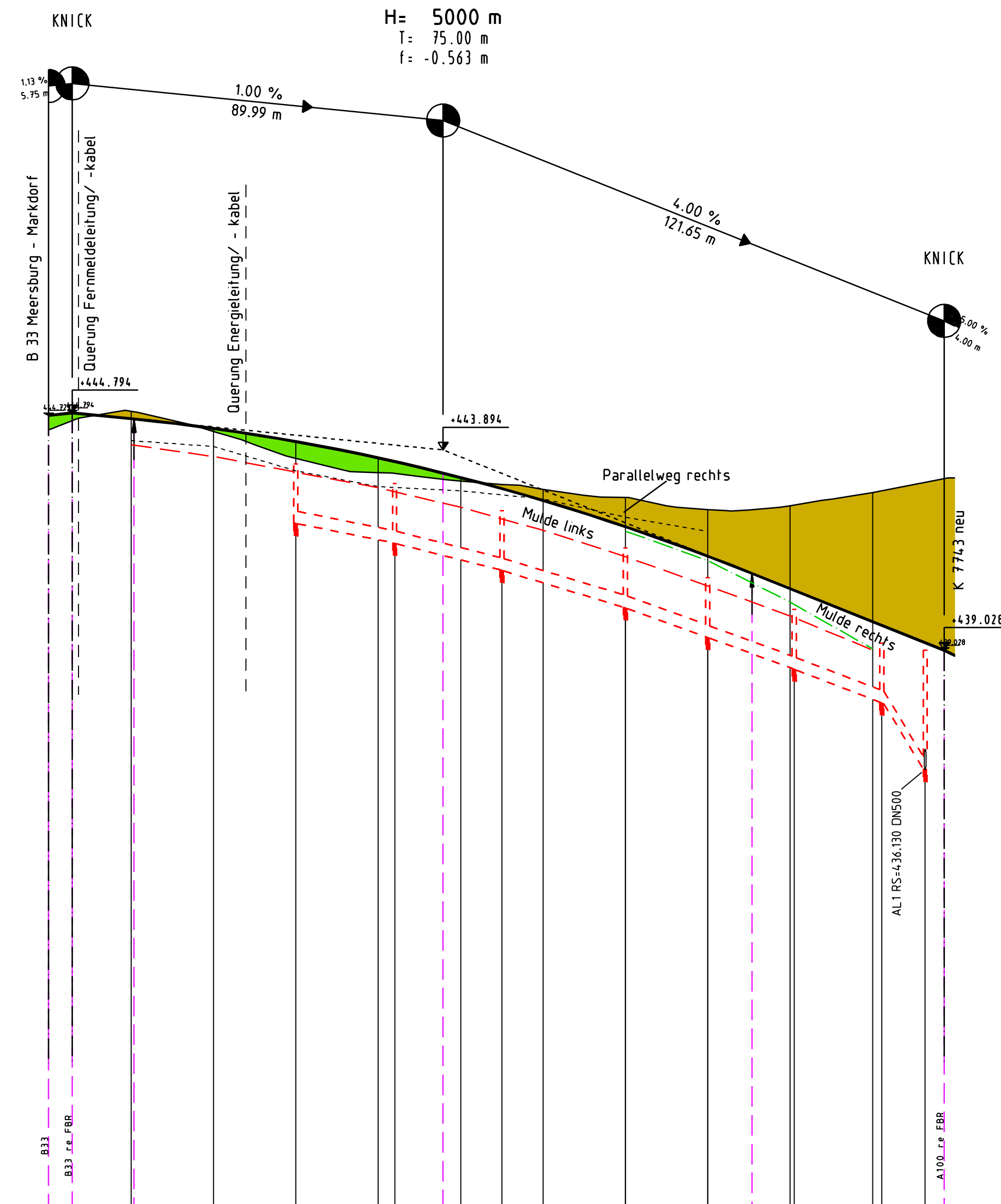
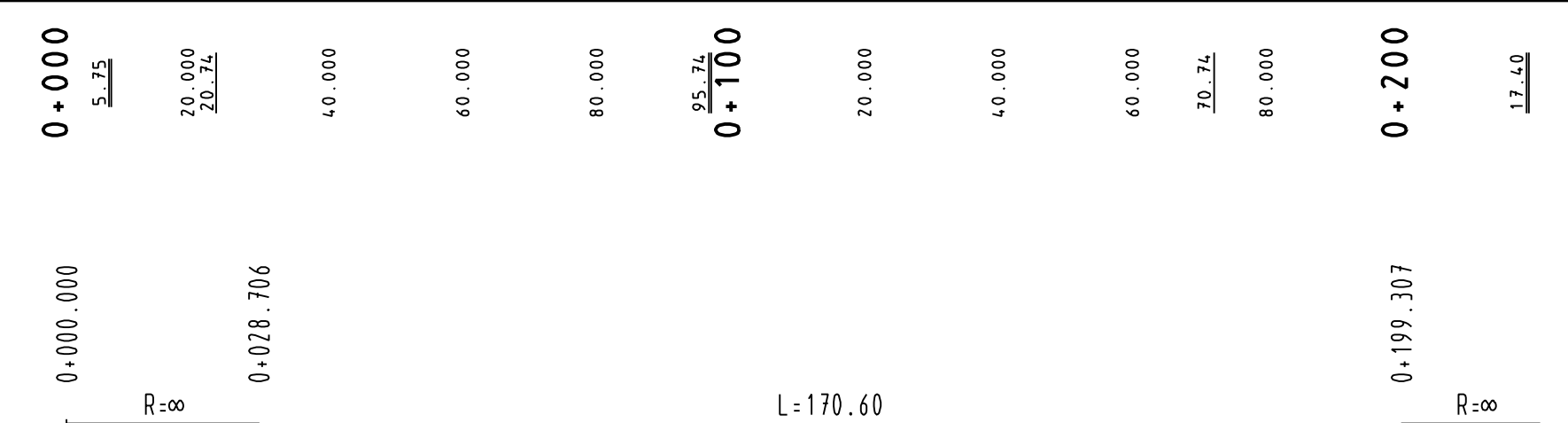


**ACHSE 110  
Rampe 1  
K 7743 - B 33**



M = 1:1000/100  
NN 425.00

Entwässerungsleitung links	BL 4	BL 4A	BL 3	BL 3A	BL 2	BL 1	BL 0	AR 3
Schachtnummer								
Deckelhöhe	443.550	443.800	442.410	441.510	440.700	440.000	437.750	436.000
Rohrsohle	442.700	443.000	440.970	440.000	439.300	438.570	437.750	436.100
Spinnhöhe Mulde links	444.02	443.74	442.50	441.94	441.30	440.59	439.03	
Spinnhöhe Mulde rechts				441.92	441.30	440.59	439.03	
Graben links								
Graben rechts								
Gradientenhöhen	441.779	441.794	441.652	441.415	442.68	441.706	443.312	443.018
Geländehöhen	444.26	444.64	444.99	445.312	447.14	448.666	449.86	439.018

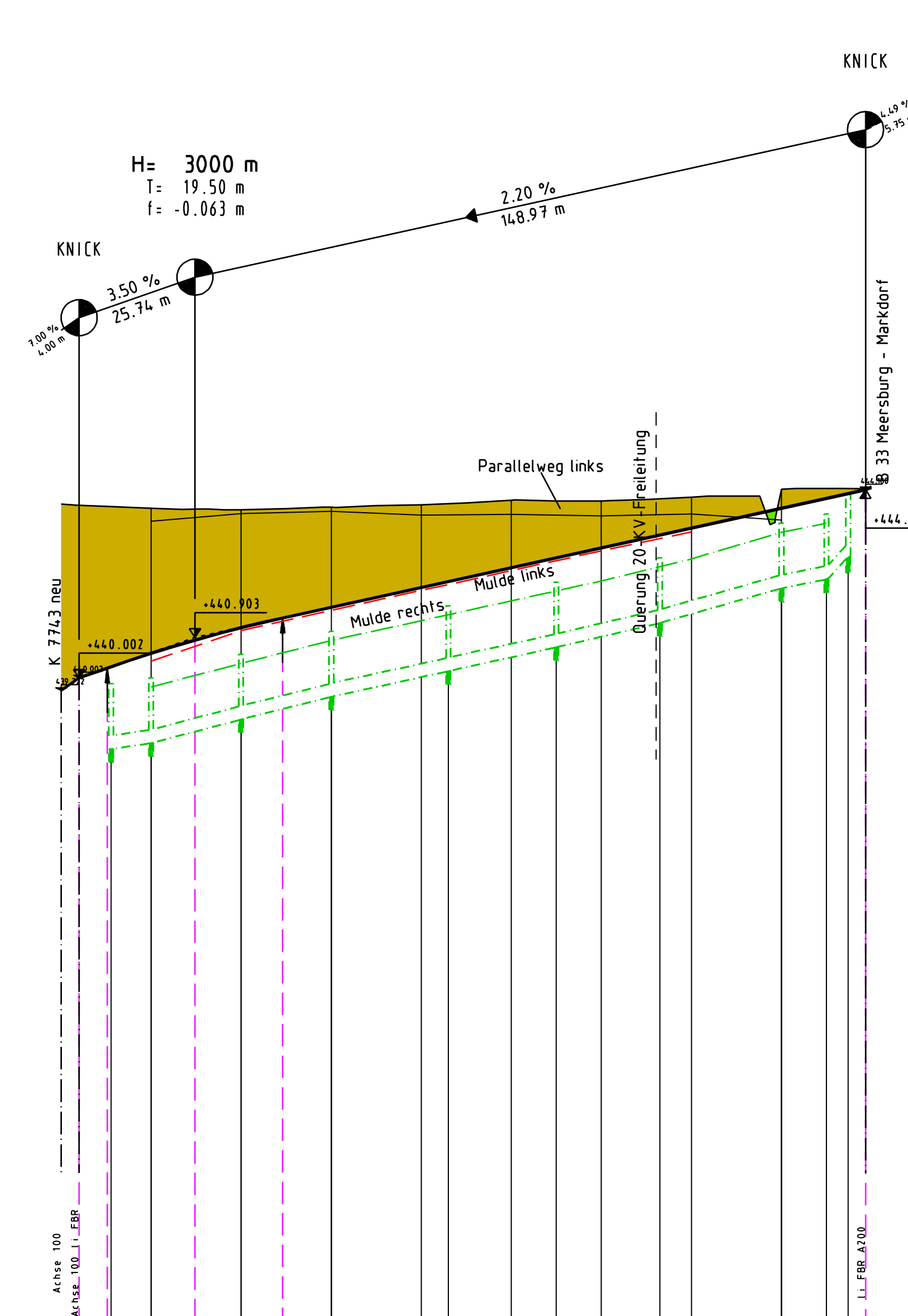


Krümmung 1/R

Querneigung

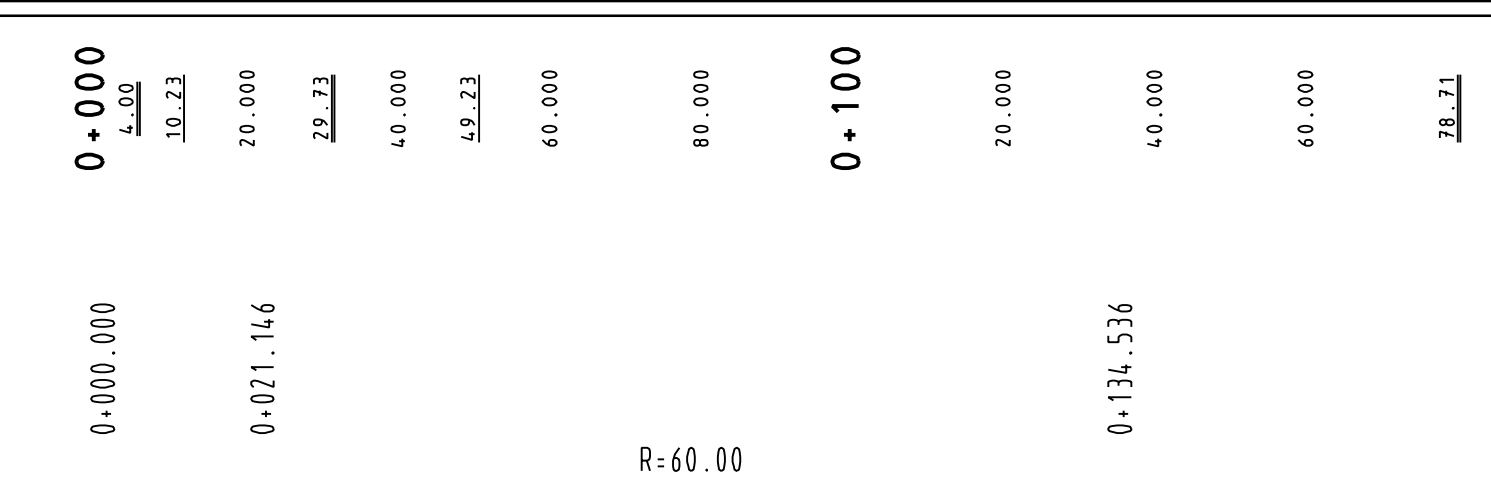
Rechter Rand  
Linker Rand

**ACHSE 120  
Rampe 2  
K 7743 - B 33**



M = 1:1000/100  
NN 425.00

Entwässerungsleitung links	CR1	CR2	CR3A	CR3	CR4A	CR4	CR5A	CR5
Schachtnummer								
Deckelhöhe	440.000	440.530	441.000	441.100	442.630	443.140	443.600	444.000
Rohrsohle	439.550	440.000	440.500	440.600	442.120	442.630	443.100	443.500
Spinnhöhe Mulde links	439.80	440.32	440.83	440.94	442.46	442.97	443.44	
Spinnhöhe Mulde rechts				440.92	441.43	441.94	442.41	
Graben links								
Graben rechts								
Gradientenhöhen	440.007	440.210	440.514	440.889	441.337	441.568	442.088	442.448
Geländehöhen	442.77	443.114	443.337	443.79	444.288	444.75	445.288	445.738



Krümmung 1/R

Querneigung

Rechter Rand  
Linker Rand

**ZEICHENERKLÄRUNG**

Gradiente:	Einmündungen:
Tangentenschnittpunkt	Einmündung links
Hochpunkt	Einmündung rechts
Tiefpunkt	Einm. rechts und links
Negierungswechsel	Abtrag
Ausrundungsanfang/-ende	Auftrag
Wege	links
Verwallung	rechts
LS-Wand	
Entwässerung:	
Mulden	links
Leitungen	mitte
VS - Vollsickerleitung	rechts
MZ - Mehrzweckleitung	
TS - Teilsickerleitung	
Pruf-/Einlaufschächte	links
Straßenabläufe	mitte
	rechts

**Rampe 1 und 2 ACHSE 110/120**

Nr.	Art der Änderung	Datum	Name

Entwurfsbearbeitung

**INGENIEURBÜRO**  
DIPL.-ING. K. LANGENBACH GmbH  
BERATUNDE INGENIEURE VBI

72488 SIGMARINGEN, in der Au 11  
TEL 0517/445-0 FAX 0517/445-64 E-Mail: info@langenbach.de

bearbeitet No. gezeichnet Bo  
gezeichnet Bo  
März 2009 16.03.2009

**Landratsamt Bodenseekreis**

LO	Plannd.	Projekt Nr.	Strassenzug Nr.
a	A	NS	BG
b			
c			
d			

von Netzstation nach Netzstation Station

Anfangsstation 82200001 82220005 2140  
Endstation 83220004 82220060 0155

Straßenbauverwaltung Baden-Württemberg  
Straße: K 7743 neu  
Nächster Ort: Markdorf

Unterlage 8  
Blatt Nr. 1.2  
bearbeitet  
gezeichnet  
geprüft  
Höhenplan  
Maßstab M 1:1000/100

**K 7743 neu**  
Ortsumgebung Markdorf

- Planfeststellung -

Aufgestellt:  
Friedrichshafen, den 26.03.2009  
Landratsamt Bodenseekreis  
Kreisstraßenbaumt