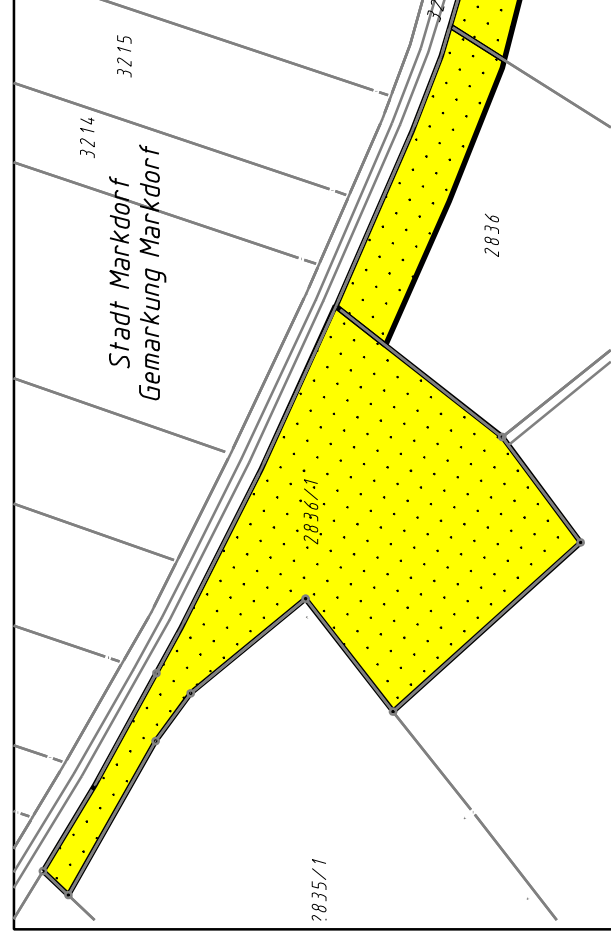


Randzeichnung M 1:2500



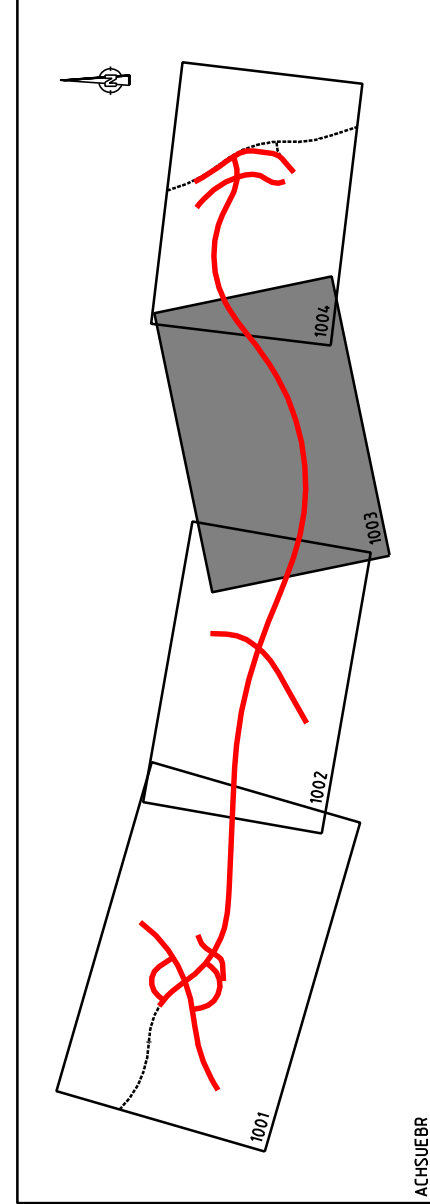
**ZEICHNERKLÄRUNG**

Nr. im Grundverzeichnisses  
01: Kfzliche Wege und Straßen (H3)  
02: Kfzliche Verkehrsflächen  
03: Kfzliche Verkehrsflächen  
04: Kfzliche Verkehrsflächen  
05: Kfzliche Verkehrsflächen

**SPURBREITEN**

1,01 (I)	40m <sup>2</sup>
	100m <sup>2</sup>
	60m <sup>2</sup>
095/4	20m <sup>2</sup>

vorausichtlich zu erwerbende Fläche vorübergehend in Anspruch zu nehmende Fläche  
vorausichtlich zu erwerbende Fläche während zu beauftragende oder zu beschrankende Flächen in qm  
Flurstücksnummer  
a) Gemarkung Hinnerodt (II)  
a) Gemarkung Klüftern (KI)



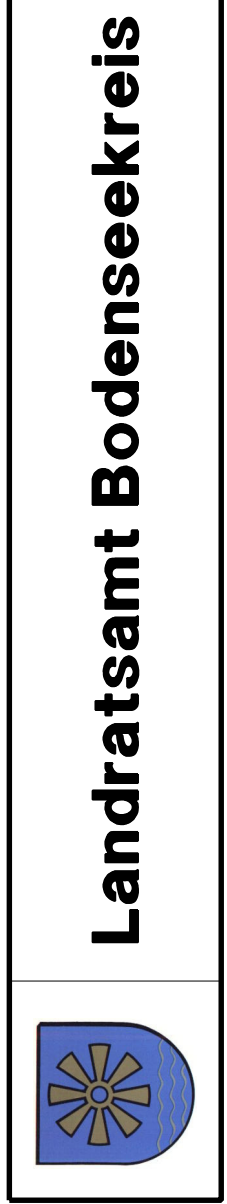
**INGENIEURBO  
DIPL. - ING. K. LANGENBACH GmbH**  
BERATENDE INGENIEURE VBI

Verkehrsbau  
Wasserbau  
Verkehrsbau  
Verkehrsbau

72488 Sigmaringen, Im der Au 11  
Telefon: 07463 188310-100, Telefax: 07463 188310-101  
E-Mail: k.langenbach@ingenieurbo.de  
Internet: www.ingenieurbo.de  
Altenmühlstraße 158, 83309 Greding, Tel.: 0351/231533-10

Projekt Nr. 10.09.2013  
Gezeichnet: [Signature]  
Geprüft: [Signature]  
August 2013

Nr. \_\_\_\_\_ Art der Änderung \_\_\_\_\_ Datum \_\_\_\_\_ Name \_\_\_\_\_



**Landratsamt Bodenseekreis**

10	Planart	Projekt Nr.	Strassen-Nr.
1	a	US	4
2	b	BS	1
3	c	RS	1
4	d	RS	1

von Netzwerke  
Anfangsstation 82220011  
Endstation 82220004

nach Netzwerke  
Straßen 21140  
01155

Strassenverwaltung Baden-Württemberg  
Strasse K 7743 neu  
Nächster Ort: Markdorf

Unterlage 14.1  
Blatt Nr. 3 A

**K 7743 neu**  
Ortsumgehung Markdorf  
- Planfeststellung -  
Maßstab M 1:1000

Aufgestellt:  
Friedrichshafen, den 26.09.2013  
Landratsamt Bodenseekreis  
Kreisstraßenbauamt

Standort:  
Gezeichnet:  
Geprüft:  
Datum:  
Zeichen:  
Grunderwerbsplan

