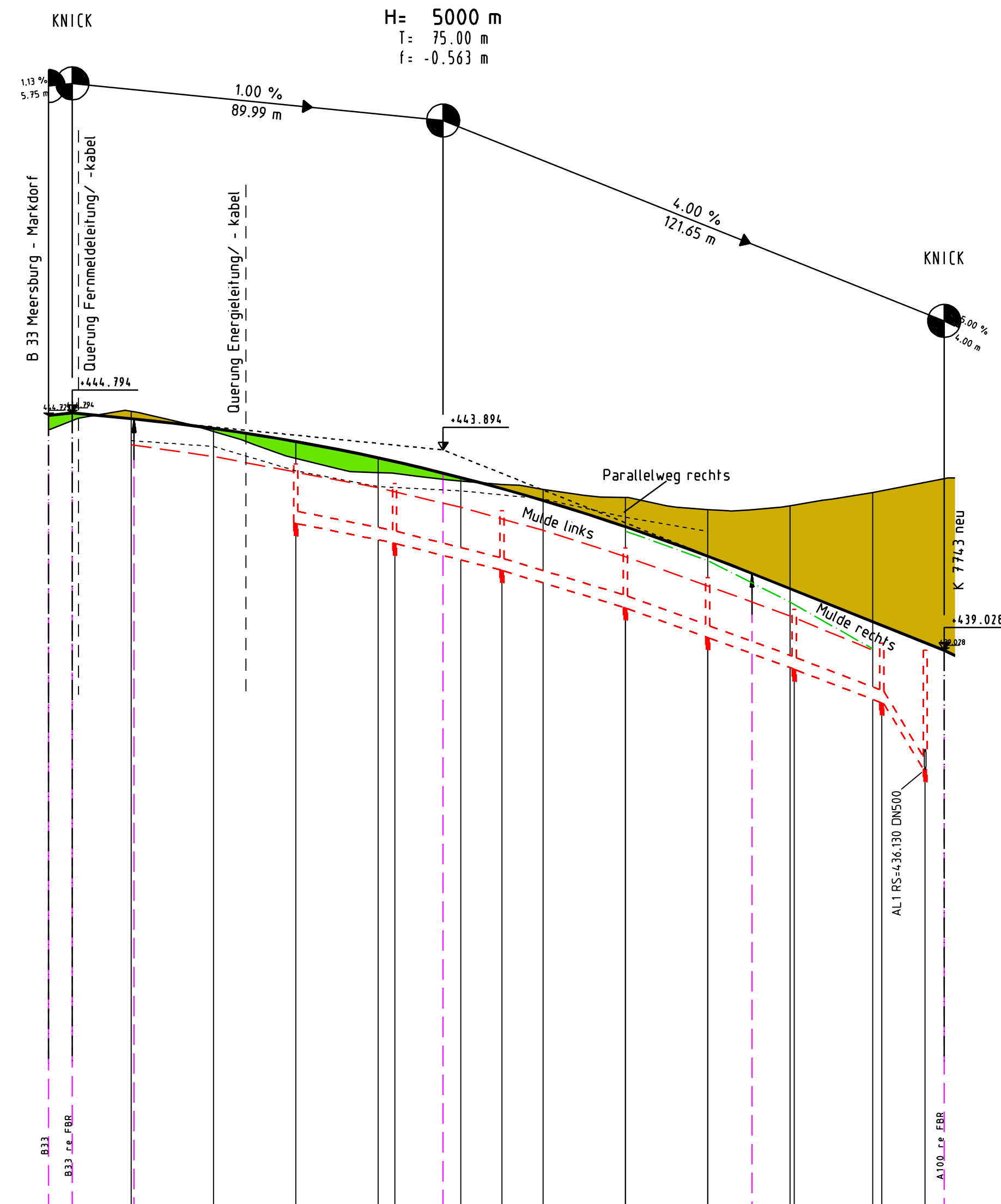
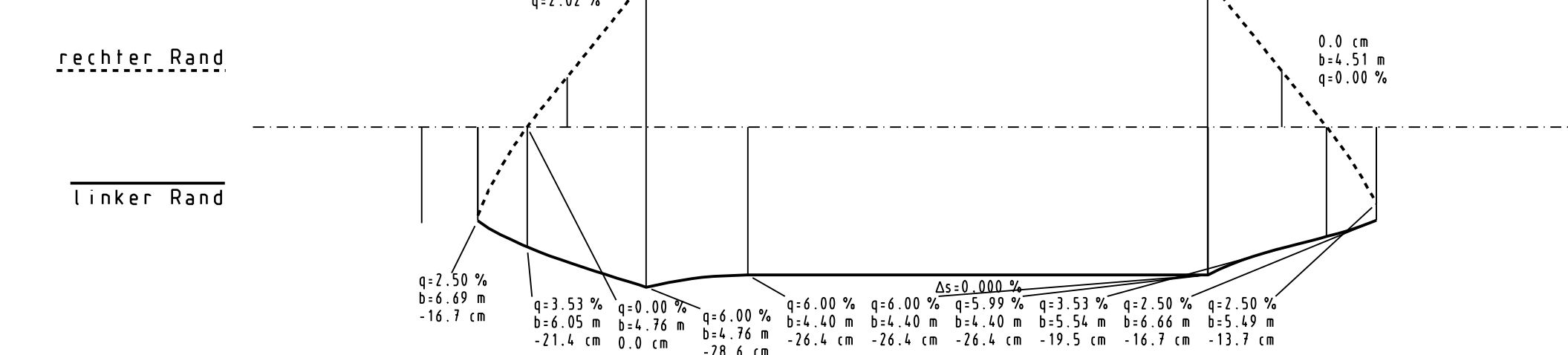
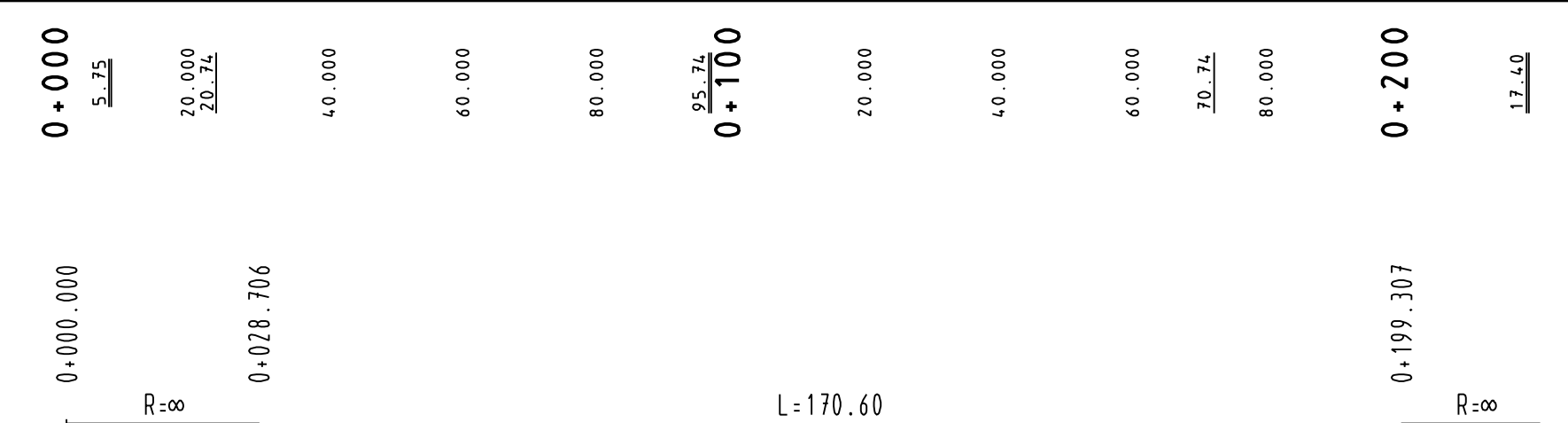


**ACHSE 110
Rampe 1
K 7743 - B 33**

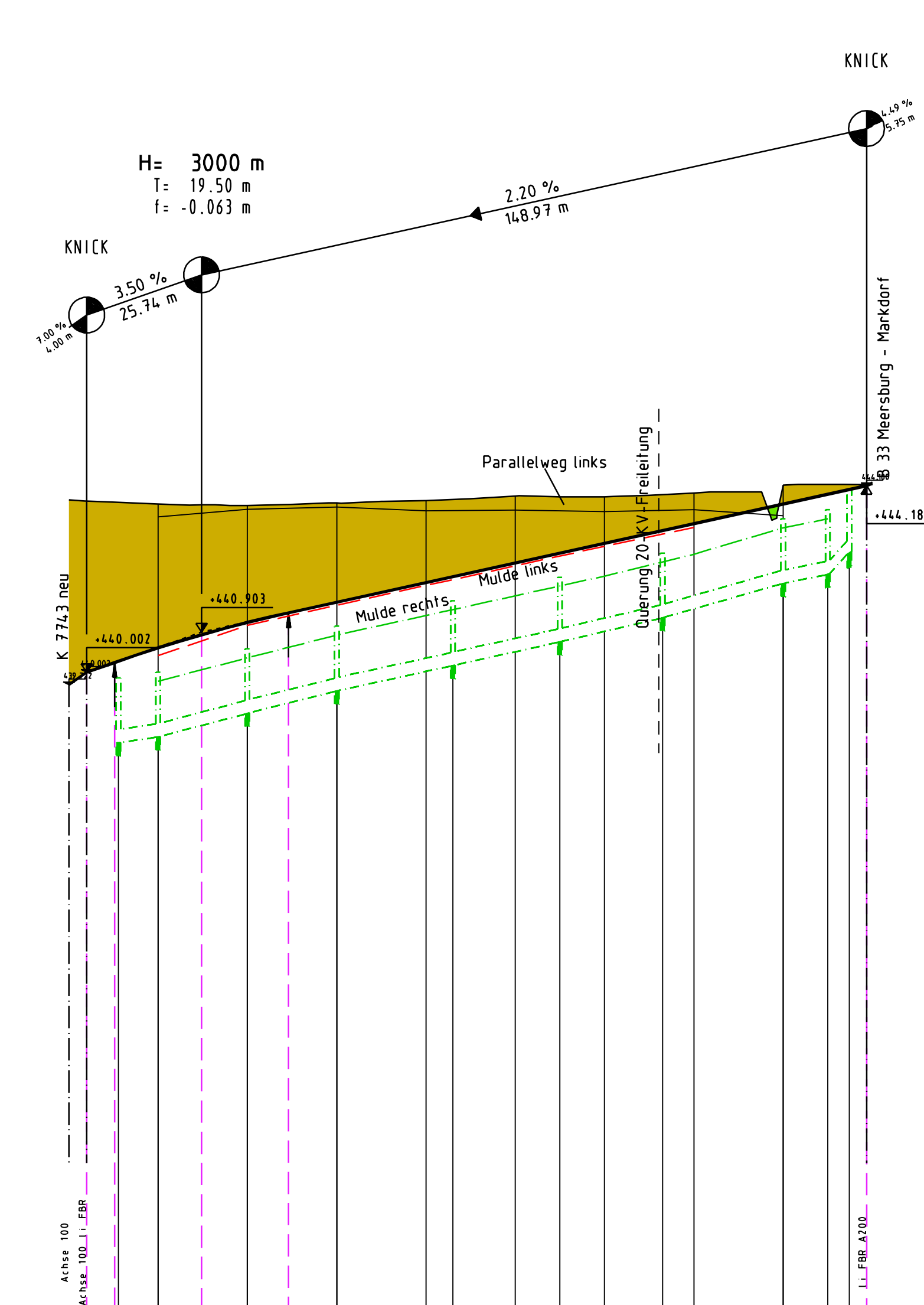


M = 1:1000/100
NN 425.00

Entwässerungsleitung links	BL4	BL4A	BL3	BL3A	BL2	BL1	BL0	AR3
Schachtnummer								
Deckelhöhe	443.550	443.800	442.410	441.510	440.700	440.000	437.750	436.100
Rohrsohle	442.700	443.600	440.970	440.000	439.300	438.570	437.750	436.100
Spinnhöhe Mulde links	444.02	443.74	442.50	441.94	441.30	440.59	439.03	
Spinnhöhe Mulde rechts				441.92	441.30	440.59	439.03	
Graben links								
Graben rechts								
Gradientenhöhen	441.779	441.794	441.652	441.415	442.68	441.706	443.312	443.312
Geländehöhen	444.26	444.64	444.99	445.312	447.14	447.715	448.666	439.018

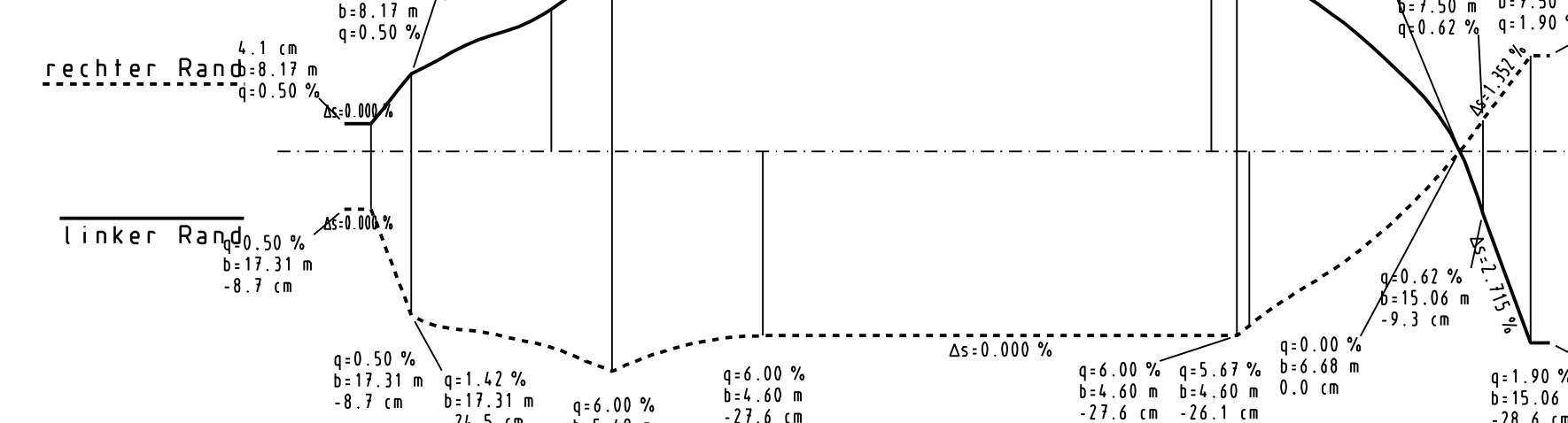
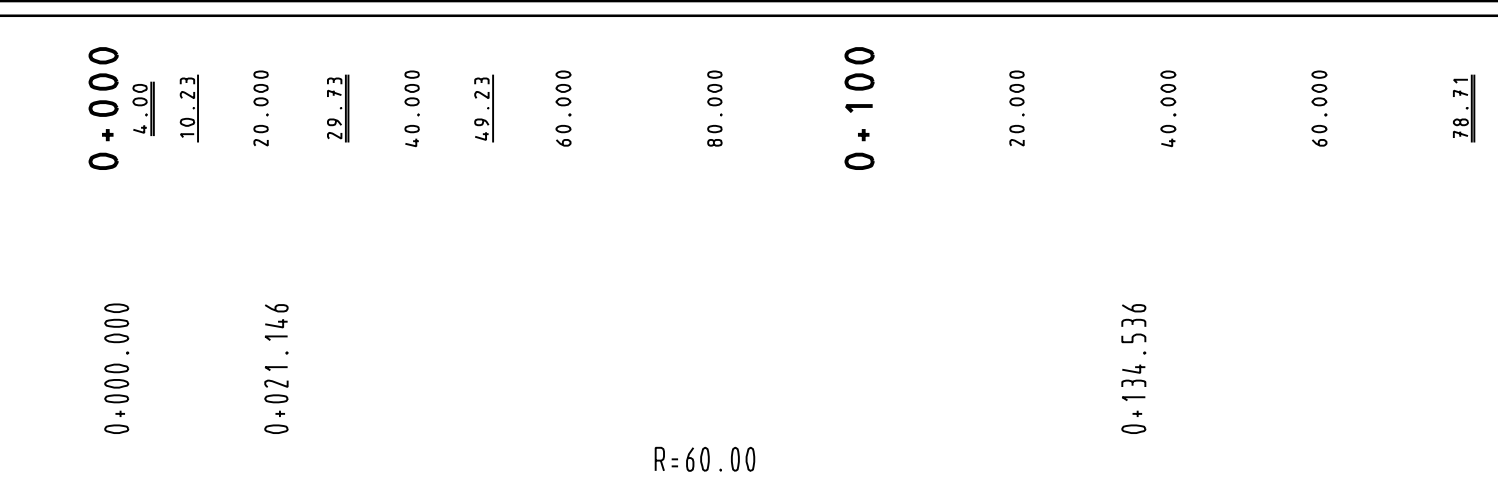


**ACHSE 120
Rampe 2
K 7743 - B 33**



M = 1:1000/100
NN 425.00

Entwässerungsleitung links	CR1	CR2	CR3A	CR3	CR4A	CR4	CR5A	CR5
Schachtnummer								
Deckelhöhe	440.000	440.530	441.000	441.100	442.630	443.140	443.600	444.000
Rohrsohle	439.550	440.080	440.550	440.650	442.180	442.690	443.150	443.500
Spinnhöhe Mulde links	439.80	440.32	440.85	440.95	442.48	442.99	443.45	
Spinnhöhe Mulde rechts				440.83	441.36	441.87	442.33	
Graben links								
Graben rechts								
Gradientenhöhen	440.007	440.120	440.514	440.839	441.114	441.337	441.548	442.088
Geländehöhen	440.007	440.120	440.514	440.839	441.114	441.337	441.548	442.088



ZEICHENERKLÄRUNG

Gradiente:

Tangentschnittpunkt

Hochpunkt

Tiefpunkt

Neigungswechsel

Ausrundungsanfang/-ende

Wege

Verwallung

LS-Wand

Einmündungen:

Einmündung links

Einmündung rechts

Einm. rechts und links

Abtrag

Auftrag

Entwässerung:

Mulden

Leitungen

VS - Vollsickerleitung

MZ - Mehrzweckleitung

TS - Teilsickerleitung

Pruf-/Einlaufschächte

Straßenabläufe

Rampe 1 und 2 ACHSE 110/120

Nr.	Art der Änderung	Datum	Name

INGENIEURBÜRO
DIPL. - ING. K. LANGENBACH GmbH
BERATUNGS INGENIEURE VBI

72488 SIGMARINGEN, in der Au 11
TEL 0517/445-0 FAX 0517/445-64 E-Mail: info@ingenieburo.de

bearbeitet No. gezeichnet Bo
geprüft
März 2009 16.03.2009

Landratsamt Bodenseekreis

LO	Planad.	Projekt Nr.	Strassenzug Nr.
a		NS BG PNR A T L	
b			
c			
d			

von Netzstation nach Netzstation Station

Anfangsstation 8220001 8222005 2140
Endstation 8322004 8222060 0155

Straßenbauverwaltung Baden-Württemberg
Straße: K 7743 neu
Nächster Ort: Markdorf

Unterlage 8
Blatt Nr. 1.2
bearbeitet
gezeichnet
geprüft
Höhenplan
Maßstab M 1:1000/100

K 7743 neu
Ortsumgebung Markdorf

- Planfeststellung -

Aufgestellt:
Friedrichshafen, den 26.03.2009
Landratsamt Bodenseekreis
Kreisstraßenbaumt