








Landschaftspflegerischer Begleitplan K7743 neu / Südumfahrung Markdorf

Karte 4: Schutzgut Luft und Klima





Wert- und Funktionselemente mit besonderer Bedeutung

-  Flächen mit relevanter Kaltluftproduktion und direktem Siedlungsbezug
-  Frischluftentstehungsgebiet/Wald mit eigenem Bestandsklima (200m Bestandstiefe)
-  Immissionsschutzwald
-  Luftaustauschleitbahn
-  Frischluftzufuhr aus Waldflächen mit Siedlungsbezug
- Hinweis**
-  Gebiet starker Kaltluftgefährdung, Inversionsgefährdung
-  Sonstige Waldflächen

Informationsgrundlage:

Topographie
 Biotopstrukturtypenkartierung
 Ortsbegehung
 Weller et al., 1980

Siedlungsflächen gemäß Flächennutzungspläne

Bestand	Planung	Wohnbaufläche, gemischte Baufläche, Gemeinbedarfsfläche, Grün- und Erholungsfläche, Friedhof, Sportanlage
		
		gewerbliche Baufläche, Sonderbaufläche, Fläche f. Ver- und Entsorgung, Verkehrsfläche, Segelfluggplatz

Sonstige Informationen

-  Geplante K7743neu
-  Stillgewässer / Fließgewässer
-  Untersuchungsraumgrenze
-  Gemeindegrenze

LBP K7743 neu / Südumfahrung Markdorf

Wert- und Funktionselemente

Karte 4: Schutzgut Luft und Klima

M 1:10.000 (im Original)



Dipl.-Ing. B. Stocks - Umweltsicherung und Infrastrukturplanung,
 Entwicklungs- und Freiraumplanung Eberhard + Partner GbR,
 September 2007

