





Landschaftspflegerischer Begleitplan K7743 neu / Südumfahrung Markdorf

Karte 5.1: Schutzgut Pflanzen und Tiere, Geschützte Flächen und Strukturen

Wert- und Funktionselemente mit besonderer Bedeutung

Rechtliche Festsetzungen

-  Naturschutzgebiet nach §26 NatSchG
-  Geschütztes Biotop nach § 32 NatSchG
-  FFH-Gebiet nach §36-40 NatSchG
-  Biotopschutzwald nach § 30a LWaldG

Sonstige Informationen

Rechtliche Festsetzungen

-  Landschaftsschutzgebiet nach §29 NatSchG
-  Landschaftsschutzgebiet in Planung

Fachplanerische Ausweisung

-  Waldflächen mit besonderen Funktionen für den Biotop- und Artenschutz

Gesamtplanerische Ausweisung

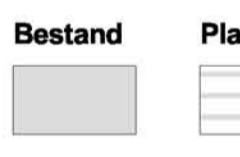



-  Schutzbedürftiger Bereich für Naturschutz und Landschaftspflege

(zu geschützten Arten siehe Text, Abb. 3.3)

Informationsgrundlage:

- LUBW: UIS-WAABIS Datenpool
- FOGIS
- LRA Bodenseekreis
- Regionalverband Bodensee-Oberschwaben, RISBO

Siedlungsflächen gemäß Flächennutzungspläne

- | | | |
|---|---|---|
|  Bestand |  Planung | Wohnbaufläche, gemischte Baufläche, Gemeinbedarfsfläche, Grün- und Erholungsfläche, Friedhof, Sportanlage |
|  |  | gewerbliche Baufläche, Sonderbaufläche, Fläche f. Ver- und Entsorgung, Verkehrsfläche, Segelfluggplatz |

Sonstige Informationen

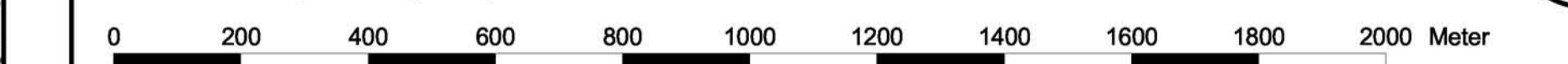
-  Geplante K7743neu
-  Stillgewässer / Fließgewässer
-  Untersuchungsraumgrenze
-  Gemeindegrenze

LBP K7743 neu / Südumfahrung Markdorf

Wert- und Funktionselemente

Karte 5.1: Schutzgut Pflanzen und Tiere, Geschützte Flächen und Strukturen

M 1:10.000 (im Original)



Dipl.- Ing. B. Stocks - Umweltsicherung und Infrastrukturplanung,
Entwicklungs- und Freiraumplanung Eberhard + Partner GbR,
September 2007

