



# Landschaftspflegerischer Begleitplan K7743 neu / Südumfahrung Markdorf

## Karte 5.2: Schutzgut Pflanzen und Tiere, Biotopstruktur in trassennahem Korridor

### Wert- und Funktionselemente mit besonderer Bedeutung

-  Biototypen mit regionaler Bedeutung
-  Biototypen mit örtlicher Bedeutung





### Hinweis

-  Bereich der vertieften Biotopstrukturkartierung (Kartierung 2002 / 2004)





### Informationsgrundlage:

Dipl.-Biol. W. Wahrenburg, 2004: LBP K7743neu  
Ortsumfahrung Markdorf - Biotopstrukturen (Kartierung 2002 / 2004)

### Siedlungsflächen gemäß Flächennutzungspläne

- |   |   |   |
|---|---|---|
|  |  | Wohnbaufläche, gemischte Baufläche, Gemeinbedarfsfläche, Grün- und Erholungsfläche, Friedhof, Sportanlage |
|  |  | gewerbliche Baufläche, Sonderbaufläche, Fläche f. Ver- und Entsorgung, Verkehrsfläche, Segelfluggplatz    |

### Sonstige Informationen

-  Geplante K7743neu
-  Stillgewässer / Fließgewässer
-  Untersuchungsraumgrenze
-  Gemeindegrenze

### LBP K7743 neu / Südumfahrung Markdorf

**Wert- und Funktionselemente**  
Karte 5.2: Schutzgut Pflanzen und Tiere, Biotopstruktur in trassennahem Korridor  
M 1:10.000 (im Original)



0 200 400 600 800 1000 1200 1400 1600 1800 2000 Meter

Dipl.-Ing. B. Stocks - Umweltsicherung und Infrastrukturplanung,  
Entwicklungs- und Freiraumplanung Eberhard + Partner GbR,  
September 2007

