












Landschaftspflegerischer Begleitplan K7743 neu / Südumfahrung Markdorf

Karte 6: Schutzgut Landschaftsbild




Charakteristische und strukturbildende Landschafts- und Siedlungselemente

-  Wälder/Waldränder
-  Streuobstwiesen
-  Obstplantagen
-  Weinberge
-  Große zusammenhängende Wiesengebiete
-  Landschaftstypische Streusiedlungen, Weiler, Höfe
-  Gut ausgebildete Ortsränder

Wert- und Funktionselemente mit besonderer Bedeutung

- Markante geländemorphologische Ausprägung**
-  Anstieg zum Bermatinger Oberwald/Gehrenberg
 -  Drumlins
- Naturhistorisch bzw. geologisch bedeutsame Landschaftsteile/-bestandteile**
-  Drumlins
 -  Niedermoor, Anmoor
- Kulturhistorisch bzw. geologisch bedeutsame Landschaftsteile/-bestandteile**
-  Historischer Siedlungsbereich mit hoher Denkmaldichte
 -  Kulturdenkmal/Denkmalbereich von besonderer Bedeutung und hoher Flächenwirksamkeit
 -  Historisch bedeutsame Sichtbeziehung
 -  Kulturdenkmal/Einzelobjekt (Nummerierung siehe Text)





Naturnahe Lebensräume mit ihrer spezifischen Ausprägung an Formen, Arten und Lebensgemeinschaften

-  Naturnahe Waldbestände
-  Streuobstwiesen
-  Feldgehölze/-Hecken

Informationsgrundlagen:

Biotopstrukturtypenkartierung
Moorkataster RIPS LUBW
RP Tübingen, Ref.25 / Landesdenkmalamt
Digitales Orthophoto
Ortsbegehungen

Siedlungsflächen gemäß Flächennutzungspläne

- | | | |
|---|---|---|
|  Bestand |  Planung | Wohnbaufläche, gemischte Baufläche, Gemeinbedarfsfläche, Grün- und Erholungsfläche, Friedhof, Sportanlage |
|  Bestand |  Planung | gewerbliche Baufläche, Sonderbaufläche, Fläche f. Ver- und Entsorgung, Verkehrsfläche, Segelfluggelände |

Sonstige Informationen

-  Geplante K7743neu
-  Stillgewässer / Fließgewässer
-  Untersuchungsraumgrenze
-  Gemeindegrenze

LBP K7743 neu / Südumfahrung Markdorf

Wert- und Funktionselemente

Karte 6: Schutzgut Landschaftsbild

M 1:10.000 (im Original)

0 200 400 600 800 1000 1200 1400 1600 1800 2000 Meter



Dipl.- Ing. B. Stocks - Umweltsicherung und Infrastrukturplanung,
Entwicklungs- und Freiraumplanung Eberhard + Partner GbR,
September 2007