








Legende

1. Realnutzung

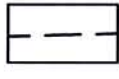


Erläuterungen siehe Bestandsplan Unterlage 12.2, Plan1

2. Geplante landschaftspflegerische Maßnahmen

2.1 Straßenbegleitpflanzung

-  Baumpflanzung
-  geschlossene Gehölzpflanzung (Bäume und Sträucher)
-  Rasen auf Bankett und Mulde (Intensivbereich)
-  pflegearmer Landschaftsrasen (Extensivbereich)
-  reduzierter Oberbodenauftrag, Entwicklung von Magerrasen, Hochstauden
-  Belassung von Rohböden und Selbstbegrünung
-  Wirtschaftsgrünland

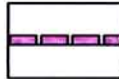



2.2 Rekultivierung der Arbeitsstreifen

-  Abgrenzung der Arbeitsstreifen
-  Wiederherstellung von landwirtschaftlicher Nutzfläche
-  Geländeauftrag und landschaftsangepasste Modellierung

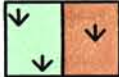





2.3 Straßenrückbau

-  Rekultivierung vorhandener Straßen- und Wegefläche

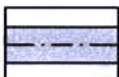




2.4 Minimierungsmaßnahmen

-  Amphibienleiteinrichtung
-  Bach- und Kleintierdurchlass
-  Optimierung der Vernetzung von Lebensräumen
-  Schutz erhaltenswerter Gehölzbestände und Bäume sowie Biotopschutz während der Bauzeit




2.5 Optimierung entwicklungsfähiger Standorte und Lebensräume

-  Nutzungsextensivierung / Ackerrandstreifen
-  Seggen-, lichte Schilfbestände
-  gelenkte Sukzession
-  Anlage von Gewässerrandstreifen
-  Anlage von Amphibienlaichgewässern
-  Aufstau/Regulierung des Wasserstandes

3. Geplante Baumaßnahme

-  befestigte Flächen der geplanten Baumaßnahme (bituminös befestigt)
-  Wirtschaftsweg (bituminös befestigt)
-  Wirtschaftsweg (wassergebundene Decke)
-  Gabionen
-  Retentionsbecken / Flutmulde

4. Sonstige Darstellungen

-  1.1 Maßnahmen mit lfd. Nr.
-  zu entfernende Gehölze / zu entfernender Baum
-  Gebäudeabbruch

Ausführliche Beschreibung der Einzelmaßnahmen siehe Erläuterungsbericht Unterlage 12.1

Plan 0: Maßnahmenlegende

ENTWICKLUNGS- u. FREIRAUMPLANUNG
EBERHARD + PARTNER GbR
 LANDSCHAFTSARCHITEKTEN
 78464 KONSTANZ, GLÄRNISCHSTR. 8
 TEL. 07531 / 81 29 0, FAX. 07531 / 81 29 11
 e Mail: efp@eberhard-partner.de

Projekt-Nr: 448
 Datei: 448M-Leg.dwg
 Konstanz, 26.03.2009

DIPL.-ING. BURCHARD STOCKS

UMWELTSICHERUNG UND INFRASTRUKTURPLANUNG

GÖLZSTR.22, 72072 TÜBINGEN, FON: 07071/407363, FAX: 07071/407364

Entwurfsbearbeitung:

- Verkehrsanlagen
- Wasserwirtschaft
- Bauleit-/Umweltplanung
- Vermessung

INGENIEURBÜRO
DIPL. - ING. K. LANGENBACH GmbH
 BERATENDE INGENIEURE VBI

72488 SIGMARINGEN, In der Au 11 TEL:07571/7445-0 FAX:07571/7445-66 E-Mail: info@langenbach.de	bearbeitet: No	geprüft:
in Kooperation mit: K. Langenbach Dresden GmbH Alemannenstraße 15A, 01309 Dresden, Tel.:0351/31541-0	gezeichnet: Bo	
	März 2008	20.03.2008

 **Landratsamt Bodenseekreis**

40	Planänd.	Projekt Nr.				Straßenzug Nr.													
a		A	NS	BG	PNR	A	T	L											
b																			
c																			
d																			
		von Netzknoten			nach Netzknoten			Station											
Anfangsstation		8	2	2	0	0	0	1	8	2	2	2	0	0	5	2	1	4	0
Endstation		8	3	2	2	0	0	4	8	2	2	2	0	6	0	0	1	5	5

Straßenbauverwaltung Baden-Württemberg		Unterlage 12.5	
Straße: K 7743 neu		Plan Nr. 0	
Nächster Ort: Markdorf		Datum	Zeichen

K 7743 neu		
Ortsumgehung Markdorf		
-Planfeststellung-		
bearbeitet	März 2008	Le, Pe
gezeichnet	März 2008	Ba
geprüft		
Landschaftspflegerischer Begleitplan Maßnahmenlegende		

Aufgestellt:
 Friedrichshafen, den 26.03.2009
 Landratsamt Bodenseekreis
 Kreisstraßenbauamt