Umweltverträglichkeitsstudie K7743 neu / Südumfahrung Markdorf

Umweltverträglichkeitsstudie (UVS)
K7743 neu / Südumfahrung Markdorf
- Prognose Nullfall 2025 -

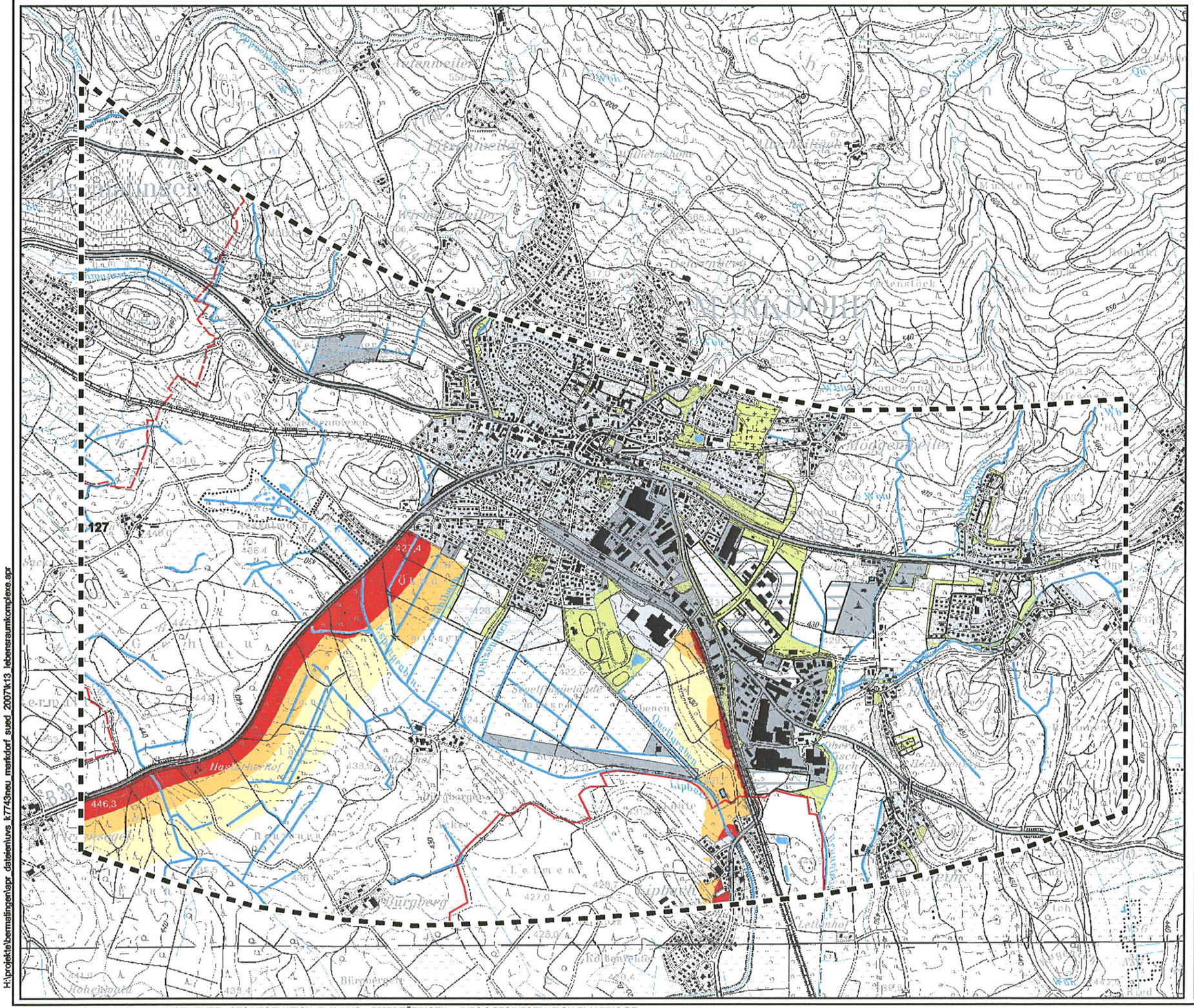
127
446,3
422,4
MARKDORF
Bürgberg
Leitenhof
Mögenweiler
Ettenweiler
Lipbach
Quellbrunnen
Kesselgraben
Uhlsenweiler
Sportplatz
Kläranlage
Friedhof
Rebenweg
Bürgberg
Hohenwald
Köbenplatz
Leimen
Rebenweg
Ried
Lipbach

Umweltverträglichkeitsstudie K7743 neu / Südumfahrung Markdorf

Umweltverträglichkeitsstudie (UVS)
K7743 neu / Südumfahrung Markdorf
- Planungsfall 1.2 (2025) -

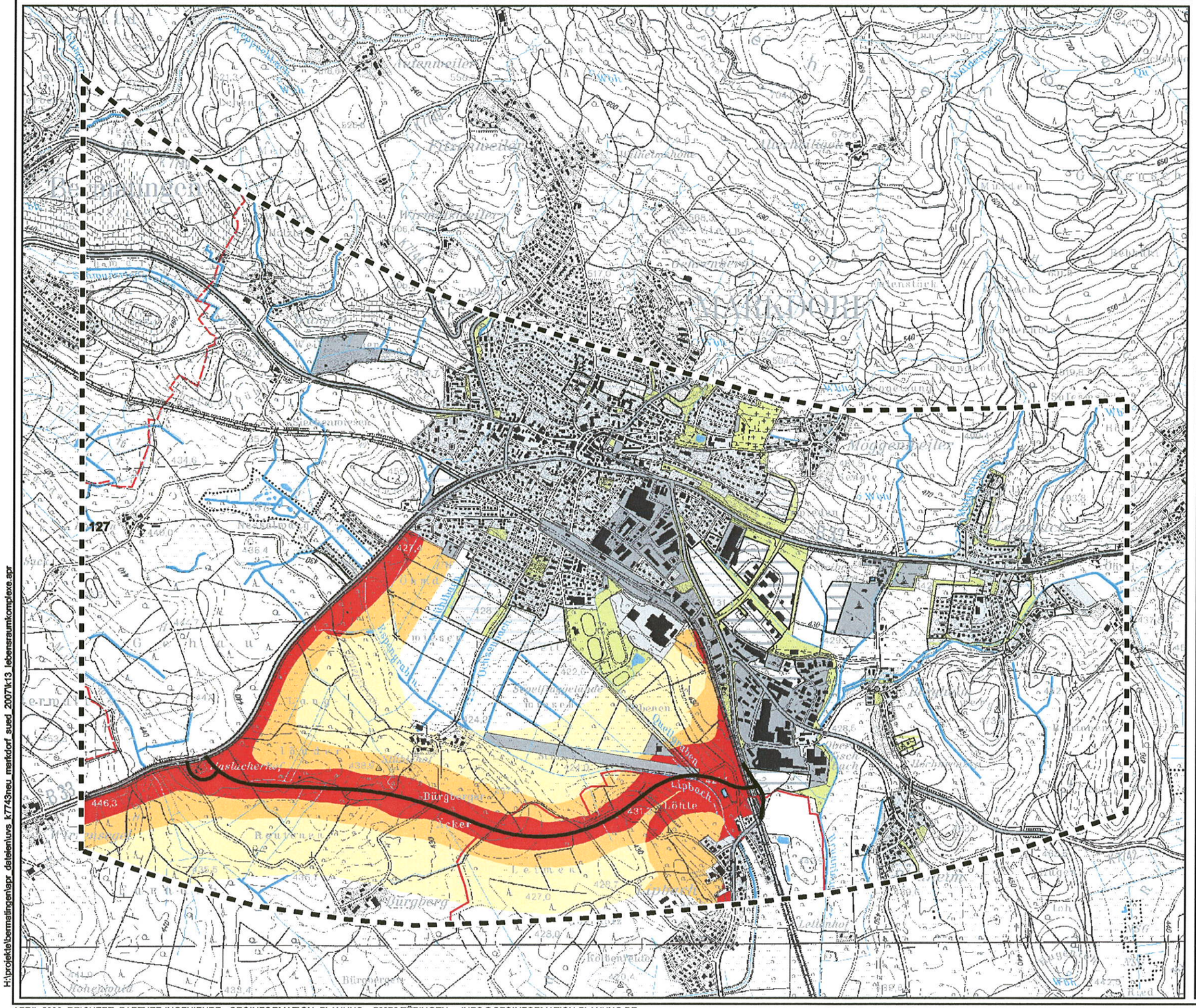

Risikokarte Nr. R 23
Schutzgut Mensch
- Wohnen / Wohnumfeld
- Erholungsnutzung (Karte 18)

Risikoeinschätzung Lärmimmissionen Tag

- Sehr hoch
- Hoch
- Mittel
- Trassenvariante

Siedlungsflächen gemäß Flächennutzungspläne

Bestand Planung

- Wohnbaufläche, gemischte Baufläche, Gemeinbedarfsfläche
- Gewerbliche Baufläche, Sonderbaufläche, Fläche für Ver- und Entsorgung, Verkehrsfläche, Segelflugplatz
- Grün- und Erholungsfläche, Friedhof, Sportanlage

Informationsgrundlage:

Rauminformationssystem Rewgionalverband Bodensee-Oberschwaben (RISBO, Stand 12/2000), Aktualisierung gem. Angaben der Gemeinde Markdorf, Stand 2/2007 und FNP Friedrichshafen, Stand 3/2007

Sonstige Informationen

- Untersuchungsraumgrenze
- Gemeindegrenze

UVS K7743 neu / Südumfahrung Markdorf

M 1:20.000 (im Original)

0 250 500 750 1000 1250 1500 Meters

N

Dipl.- Ing. B. Stocks - Umweltsicherung und Infrastrukturplanung, Tübingen April 2008

H:\projekte\bermatingen\spr_dateien\uvs_k7743neu_markdorf_sued_2007\k13_lebensraumkomplexe.apr

APRIL 2008, REICHERT+PARTNER INGENIEURE - GEOINFORMATION+PLANUNG 72072 TÜBINGEN INFO@GEOINFORMATION-PLANUNG.DE

Umweltverträglichkeitsstudie K7743 neu / Südumfahrung Markdorf

Umweltverträglichkeitsstudie (UVS)
K7743 neu / Südumfahrung Markdorf
- Planungsfall 2.2 (2025) -

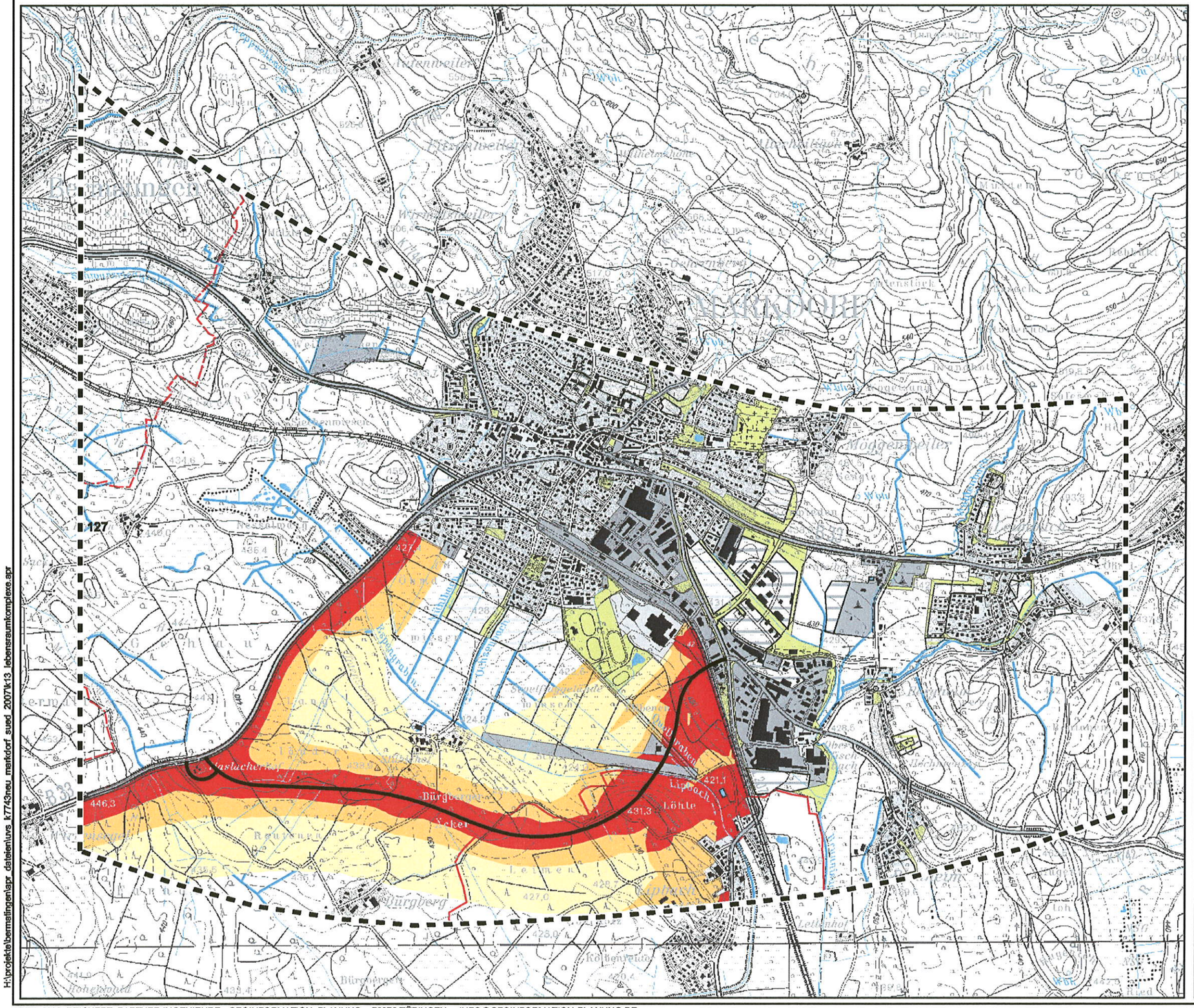

Risikokarte Nr. R 24
Schutzgut Mensch
- Wohnen / Wohnumfeld
- Erholungsnutzung (Karte 18)

Risikoeinschätzung Lärmimmissionen Tag

- Sehr hoch
- Hoch
- Mittel
- Trassenvariante

Siedlungsflächen gemäß Flächennutzungspläne

Bestand Planung

- Wohnbaufläche, gemischte Baufläche, Gemeinbedarfsfläche
- Gewerbliche Baufläche, Sonderbaufläche, Fläche für Ver- und Entsorgung, Verkehrsfläche, Segelflugplatz
- Grün- und Erholungsfläche, Friedhof, Sportanlage

Informationsgrundlage:

Rauminformationssystem Rewgionalverband Bodensee-Oberschwaben (RISBO, Stand 12/2000), Aktualisierung gem. Angaben der Gemeinde Markdorf, Stand 2/2007 und FNP Friedrichshafen, Stand 3/2007

Sonstige Informationen

- Untersuchungsraumgrenze
- Gemeindegrenze

UVS K7743 neu / Südumfahrung Markdorf

M 1:20.000 (im Original)

0 250 500 750 1000 1250 1500 Meters

N

Dipl.- Ing. B. Stocks - Umweltsicherung und Infrastrukturplanung, Tübingen April 2008

H:\projekte\bermatingen\apr dateien\uvs k7743neu markdorf sued 2007\k13 lebensraumkomplexe.apr