






Legende

-  Abgrenzung LSG 'Tettlinger Wald mit angrenzender Feldflur zwischen Bodenseeufer und Tettang' (Tettlinger Wald)
-  Zone "Offenlandbereich im Tettlinger Wald"
-  FFH-Gebiet
-  Blattschnitt der Detailkarten



**LANDRATSAMT
BODENSEEKREIS**

Umweltschutzamt

**Landschaftsschutzgebiet
'Tettlinger Wald mit angrenzender Feldflur
zwischen Bodenseeufer und Tettang' (Tettlinger Wald)**

Maßstab 1 : 25.000

Übersichtskarte

Diese Karte ist Bestandteil der Verordnung des Landratsamtes Bodenseekreis / Untere Naturschutzbehörde über das Landschaftsschutzgebiet "Tettlinger Wald mit angrenzender Feldflur zwischen Bodenseeufer und Tettang" (Tettlinger Wald)

	Datum	Name
bearbeitet	April 2017	ME
gezeichnet	April 2017	Le
geprüft	11.04.2017	Allgeier
	Datum	Name
Stand	2. Mai 2016	Le
Stand	26. Sept 2016	Le
Stand	11. April 2017	Le

Planfertiger

Friedrichshafen, den



Wölfle, Landrat

Grundlage: Topographische Karte - TK25 - 8323 ; Geobasisdaten © Landesamt für Geoinformation und Landentwicklung Baden-Württemberg (www.lgl-bw.de) AZ.:2851.9-1/19